

Styresak 72-2022, vedlegg 1b

ALTERNATIV 1

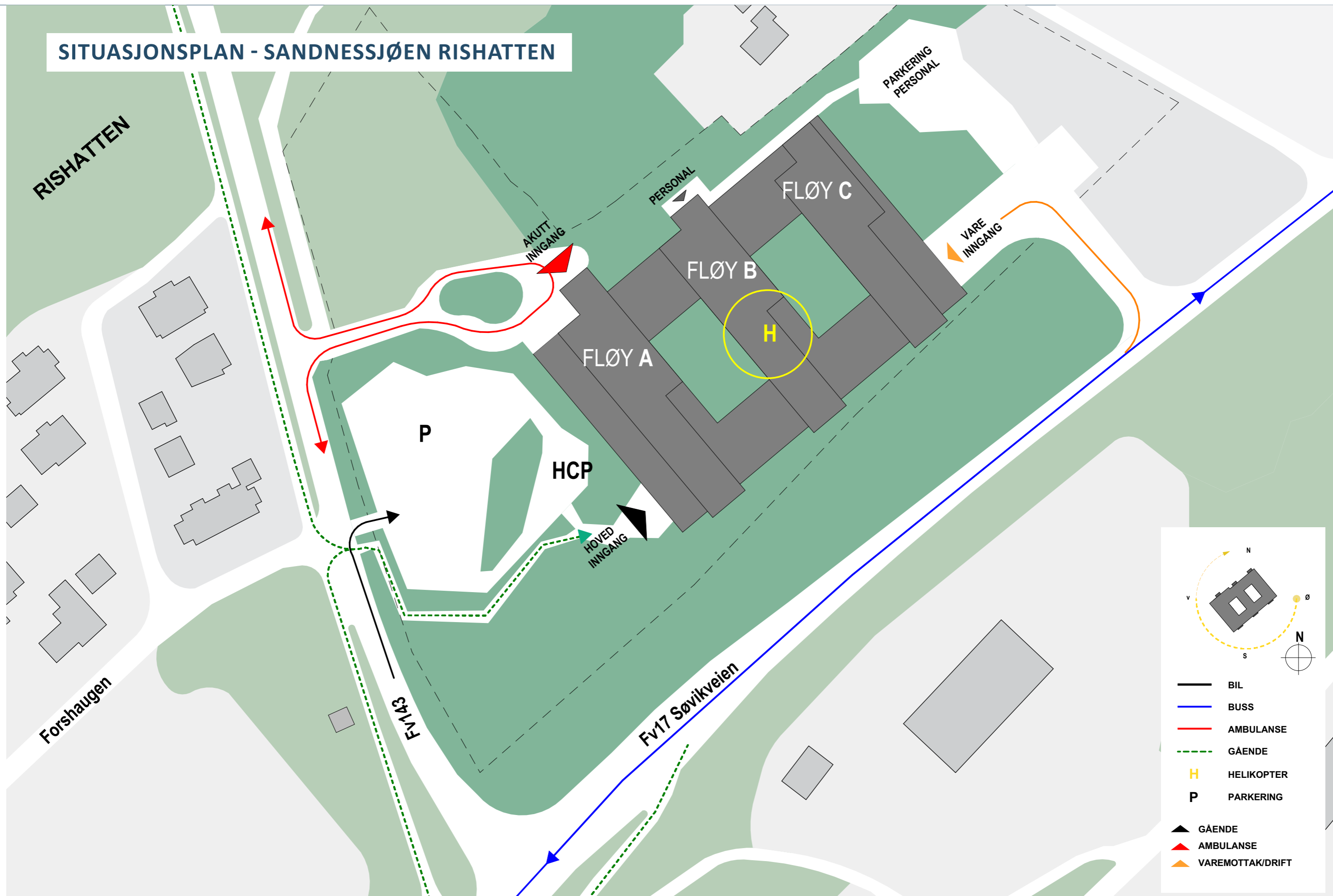
BILAG KAP. C.2

23.06.2022

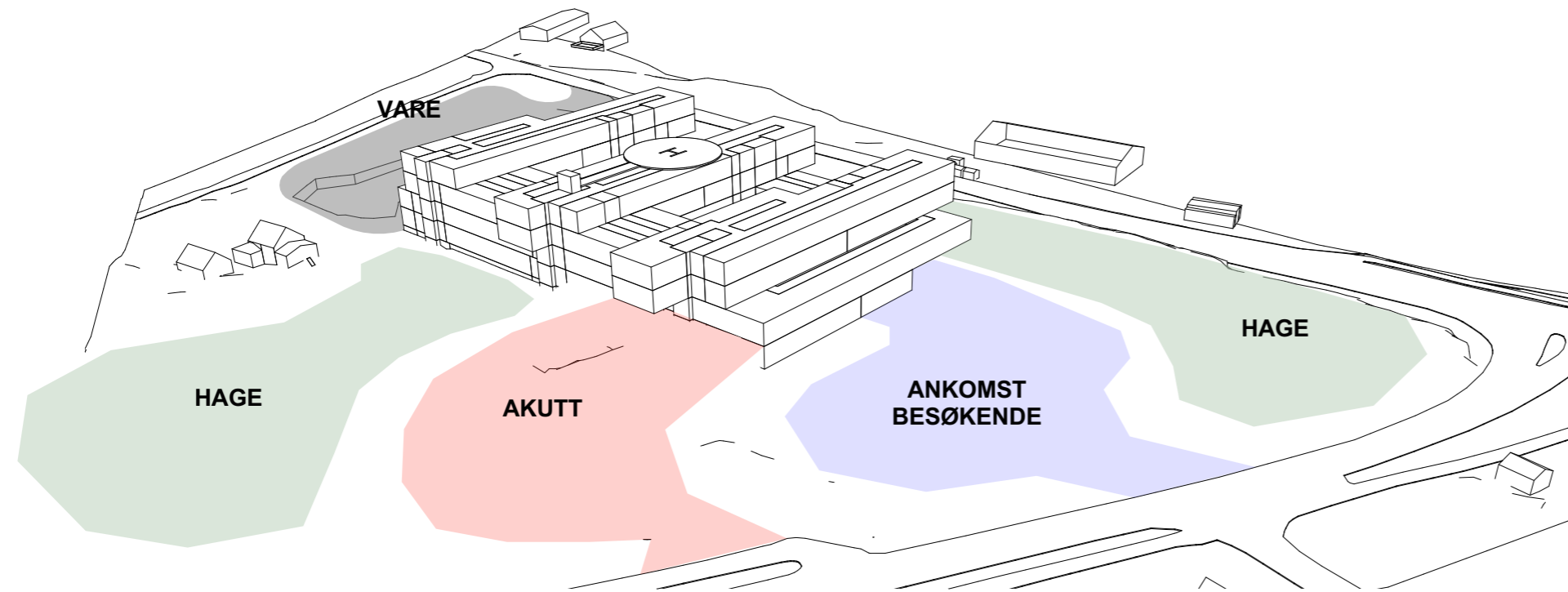
SANDNESSJØEN - RISHATTEN

MULIGHETSSTUDIE

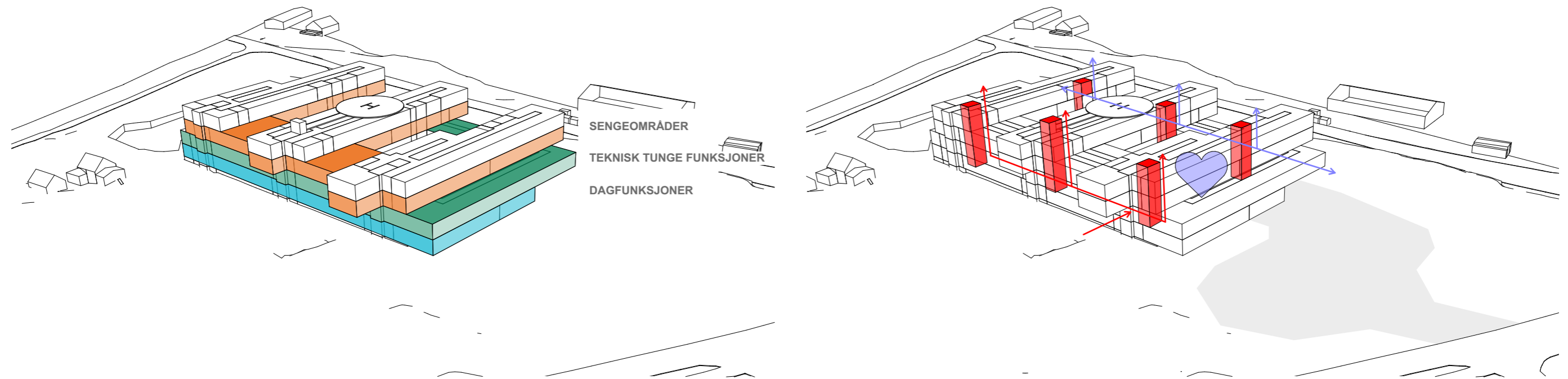
SITUASJONSPLAN - SANDNESSJØEN RISHATTEN



HOVEDGREP - SANDNESSJØEN RISHATTEN



HOVEDGREP ADKOMST OG UTOMHUS

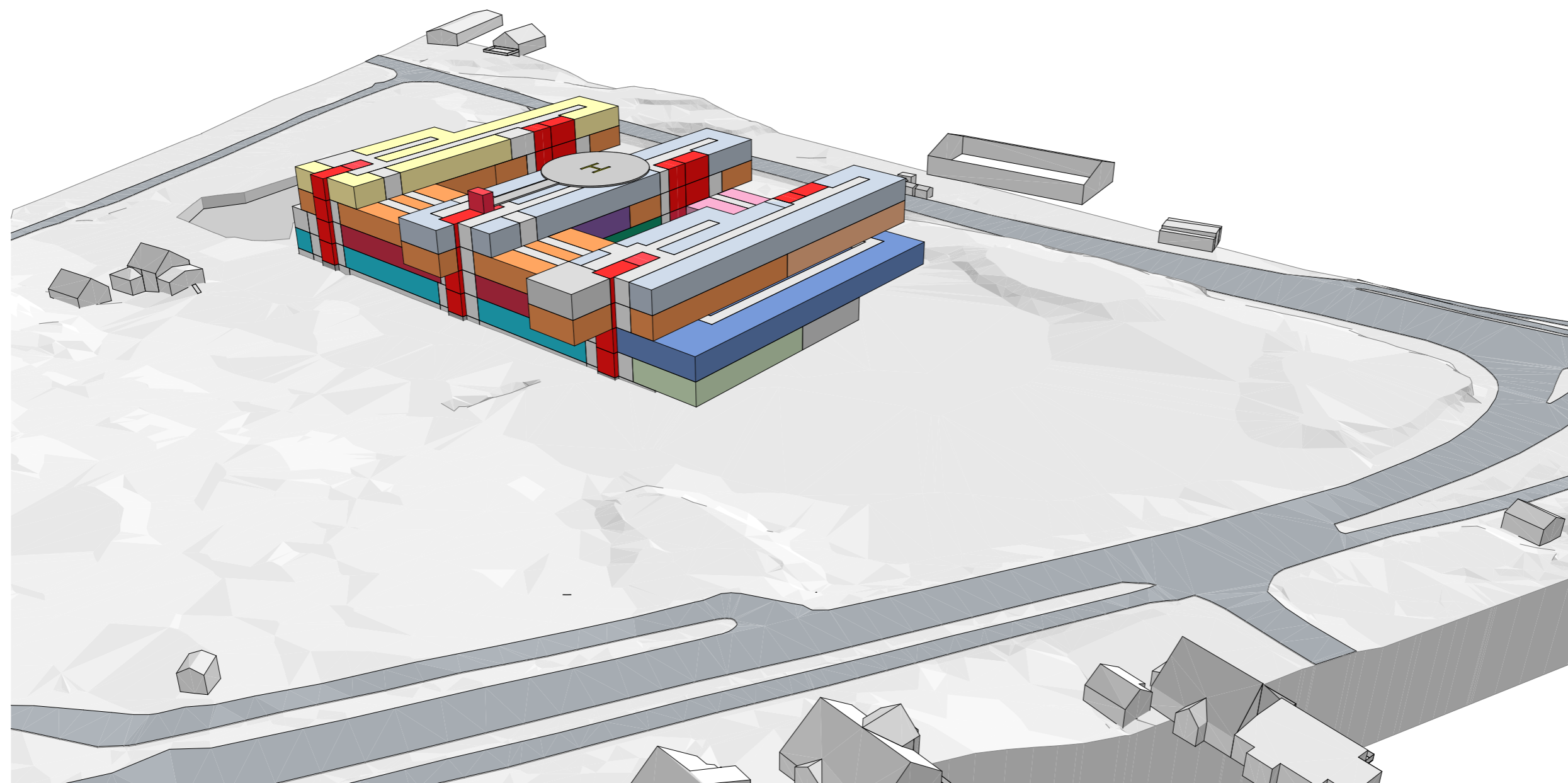


HOVEDGREP FUNKSJONSFORDELING

HOVEDGREP FLYT OG LOGISTIKK

VOLUMSTUDIE - SANDNESSJØEN RISHATTEN

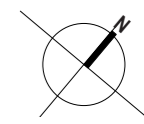
FUNKSJONSOMRÅDER



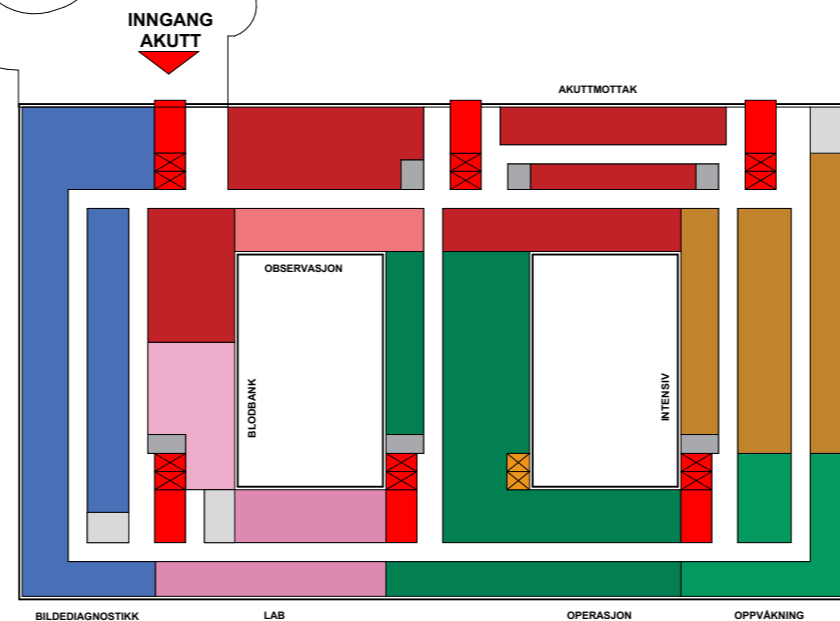
- FØDE/BARSEL ●
- SENGEOMRÅDE ●
- PASIENTHOTELL ●
- INTENSIV ●
- STERILSENTRAL ●
- OPERASJON ●
- OPPVÅKNING ●
- POLIKLINIKK ●
- DAGOMRÅDE ●
- BILDEDIAGNOSTIKK ●
- OBSERVASJON ●
- AKUTTMOTTAK ●
- BLODBANK ●
- LAB ●
- APOTEK ●
- FYSIO/ERGOTERAPI, KLINISKE STØTTEFUNKSJONER ●
- AMBULANSETJENESTE ●
- ADMINISTRASJON ●
- UNDERVISNING OG FORSKNING ●
- SENGEOMRÅDE PHV/TSB ●
- POLIKLINIKK PHV/TSB ●
- SERVICE ●
- SENTRALLAGER ●
- VAREMOTTAK ●
- TEKNIKK ●

3D-ILLUSTRASJON - Funksjonsområder

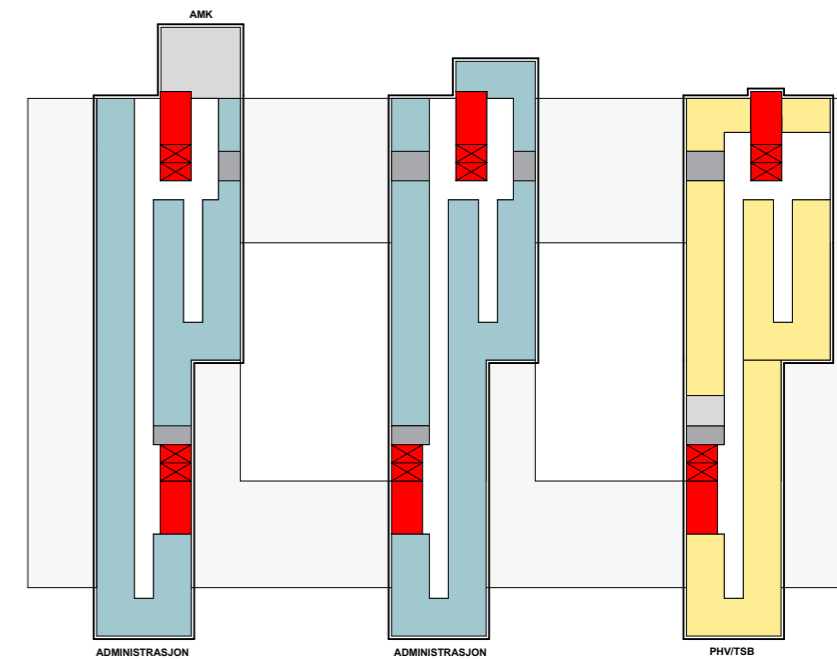
FUNKSJONSOMRÅDER - SANDNESSJØEN RISHATTEN



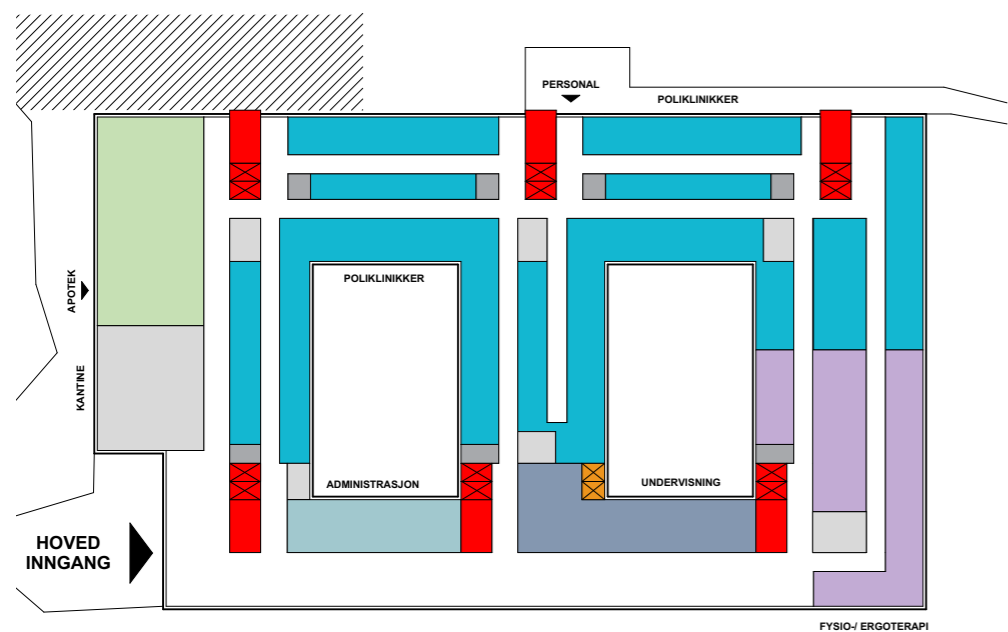
PLAN U1.ETASJE



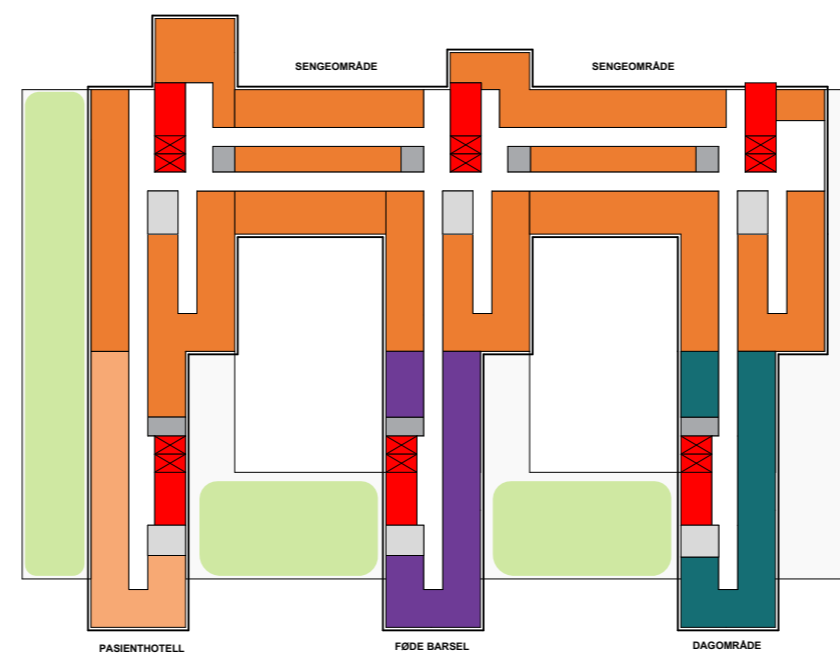
PLAN 2.ETASJE



PLAN 4.ETASJE



PLAN 1.ETASJE

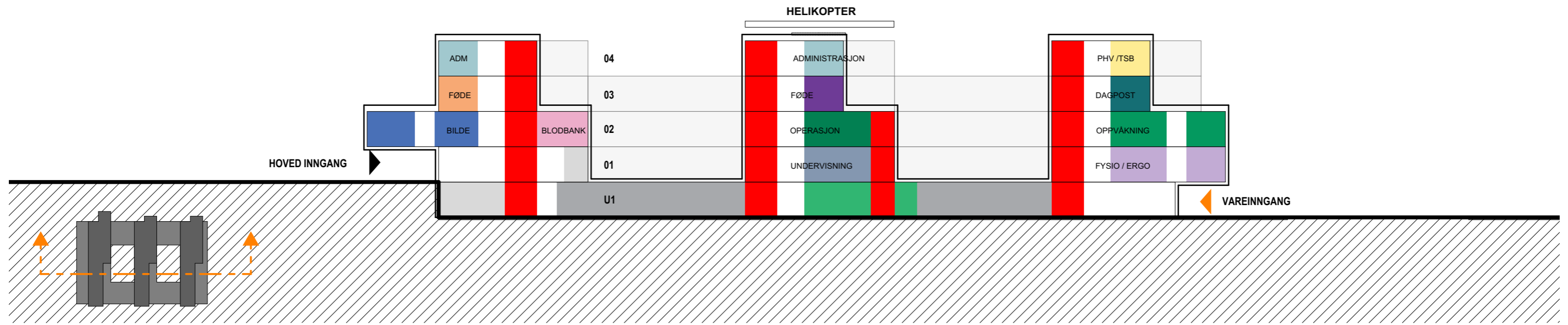


PLAN 3.ETASJE

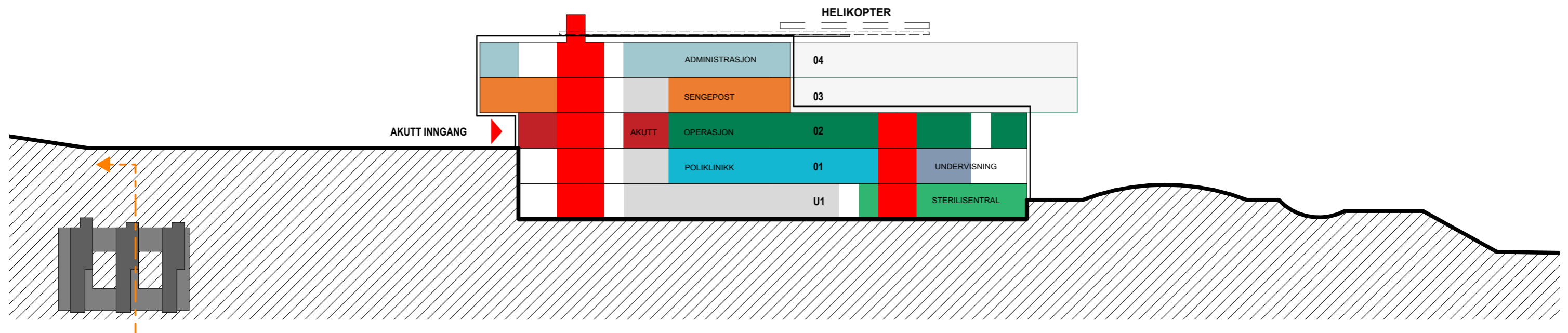
FUNKSJONSOMRÅDER

- | | | | |
|-----------------|--|---|--|
| FØDE/BARSEL | | LAB | |
| SENGEOMRÅDE | | APOTEK | |
| PASIENTHOTELL | | FYSIO/ERGOTERAPI, KLINISKE STØTTEFUNKSJONER | |
| INTENSIV | | AMBULANSETJENESTE | |
| STERILSENTRAL | | ADMINISTRASJON | |
| OPERASJON | | UNDERVISNING OG FORSKNING | |
| OPPVÅKNING | | SENGEOMRÅDE PHV/TSB | |
| POLIKLINIKK | | POLIKLINIKK PHV/TSB | |
| DAGOMRÅDE | | SERVICE | |
| BILEDIAGNOSTIKK | | SENTRALLAGER | |
| OBSERVASJON | | VAREMOTTAK | |
| AKUTTMOTTAK | | TEKNIKK | |
| BLODBANK | | | |

FUNKSJONSOMRÅDER - SANDNESSJØEN RISHATTEN



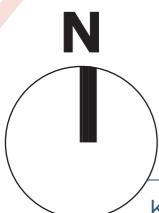
SNITT 1:500




SNITT 1:500

FUNKSJONSOMRÅDER UTOMHUS - SANDNESSJØEN RISHATTEN

- Logistisk funksjon**
Akutmottak, varemottak, driftsareal, helikopter
- Trafikal funksjon**
Parkering, ankomstvei, buss
- Åpent landskap**
Stier, bevegelse, aktivitet, utsikt
- Intim landskap**
Ankomst, gårdsrom, avskjerming, pauseplass

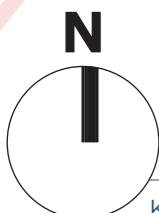
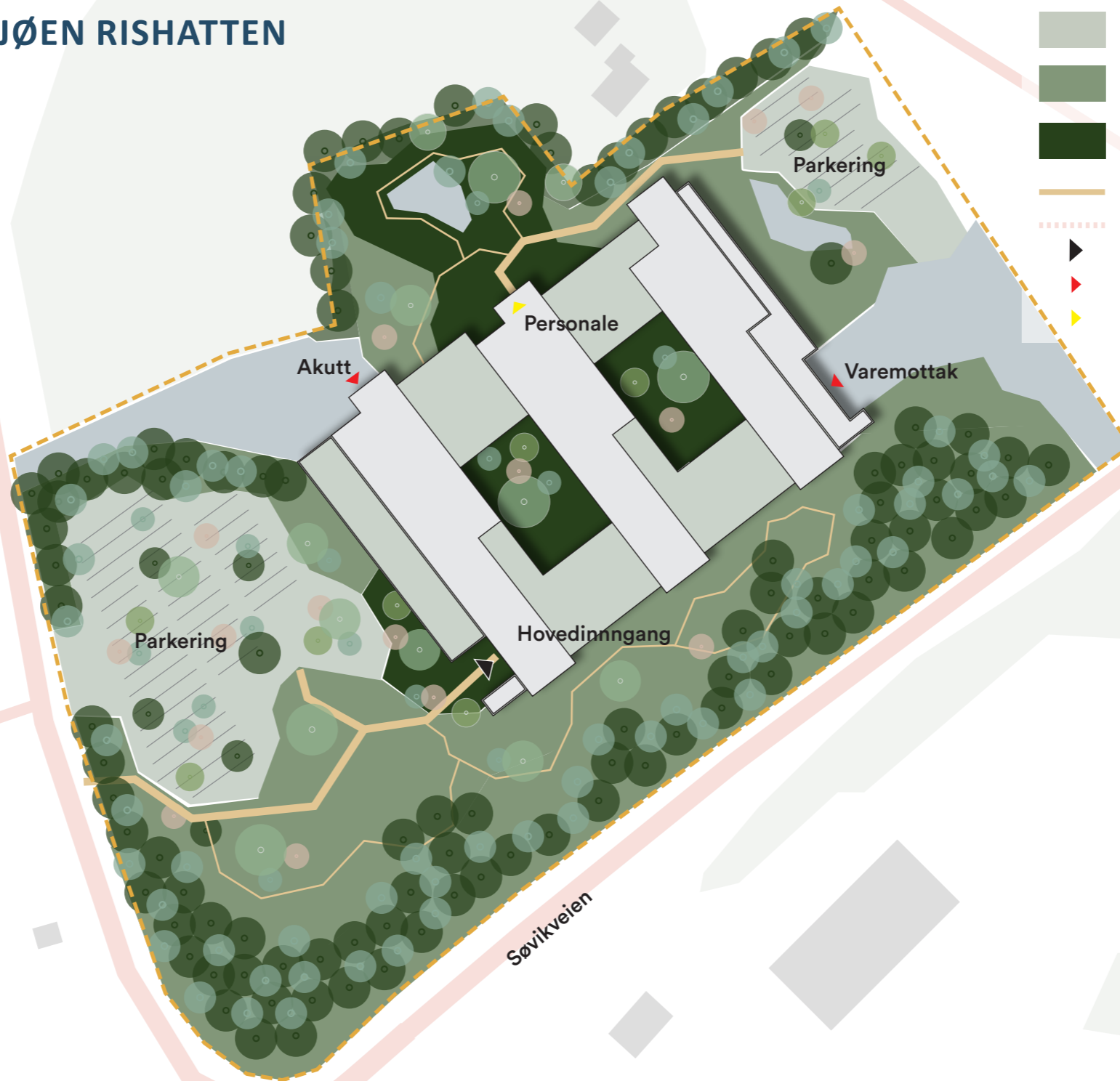


LANDSKAPSREFERANSER - SANDNESSJØEN RISHATTEN



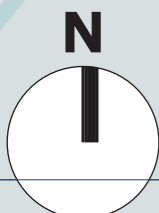
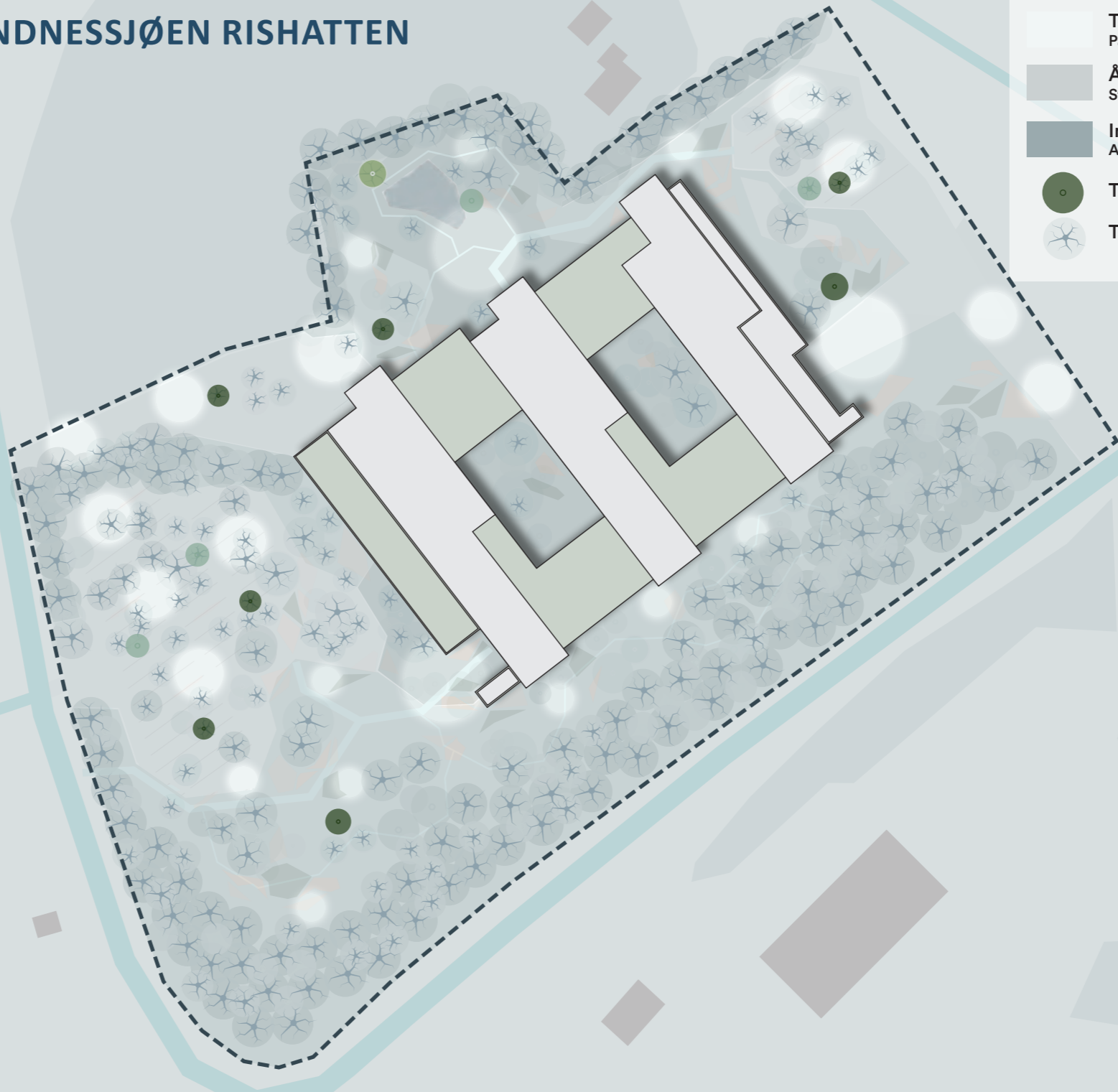
UTOMHUSPLAN - SANDNESSJØEN RISHATTEN

- Logistisk funksjon**
Akutmottak, varemottak, driftsareal, helikopter
- Trafikal funksjon**
Parkering, ankomstvei, buss
- Åpent landskap**
Stier, bevegelse, aktivitet, utsikt
- Intim landskap**
Ankomst, gårdsrom, avskjerming, pauseplass
- Stiforløp og forbindelse**
- Avskjermet område**
- Hovedindgang**
- Ankomst Akutt/Varemottak**
- Sekundær indgang**



UTOMHUSPLAN VINTER- SANDNESSJØEN RISHATTEN

- Logistisk funksjon**
Akutmottak, varemottak, driftsareal, helikopter
- Trafikal funksjon**
Parkering, ankomstvei, buss
- Åpent landskap**
Stier, bevegelse, aktivitet, utsikt
- Intim landskap**
Ankomst, gårdsrom, avskjerming, pauseplass
- Træ, stedsegrøn**
- Træ, løvfældende**



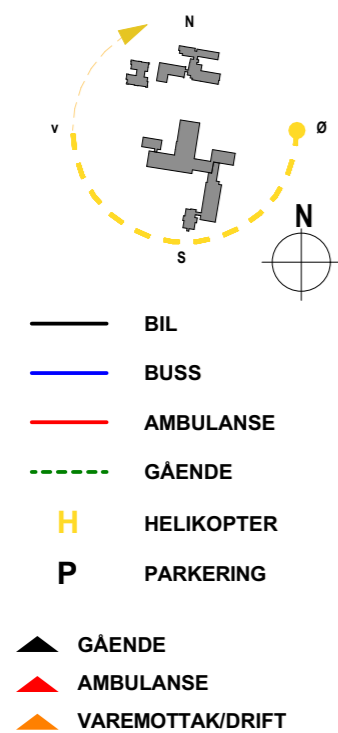
MO I RANA



MULIGHETSSTUDIE A

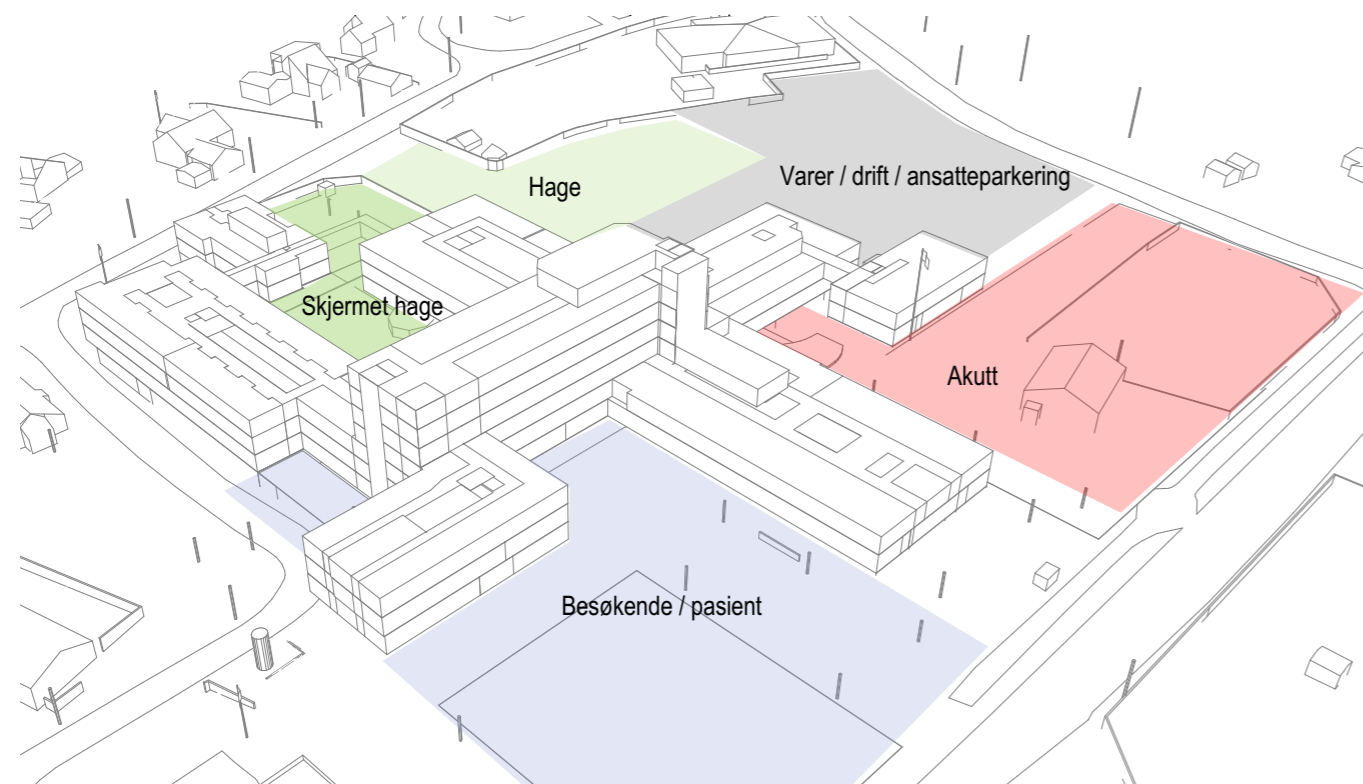
SITUASJONSPLAN - MO I RANA

MULIGHETSSTUDIE A

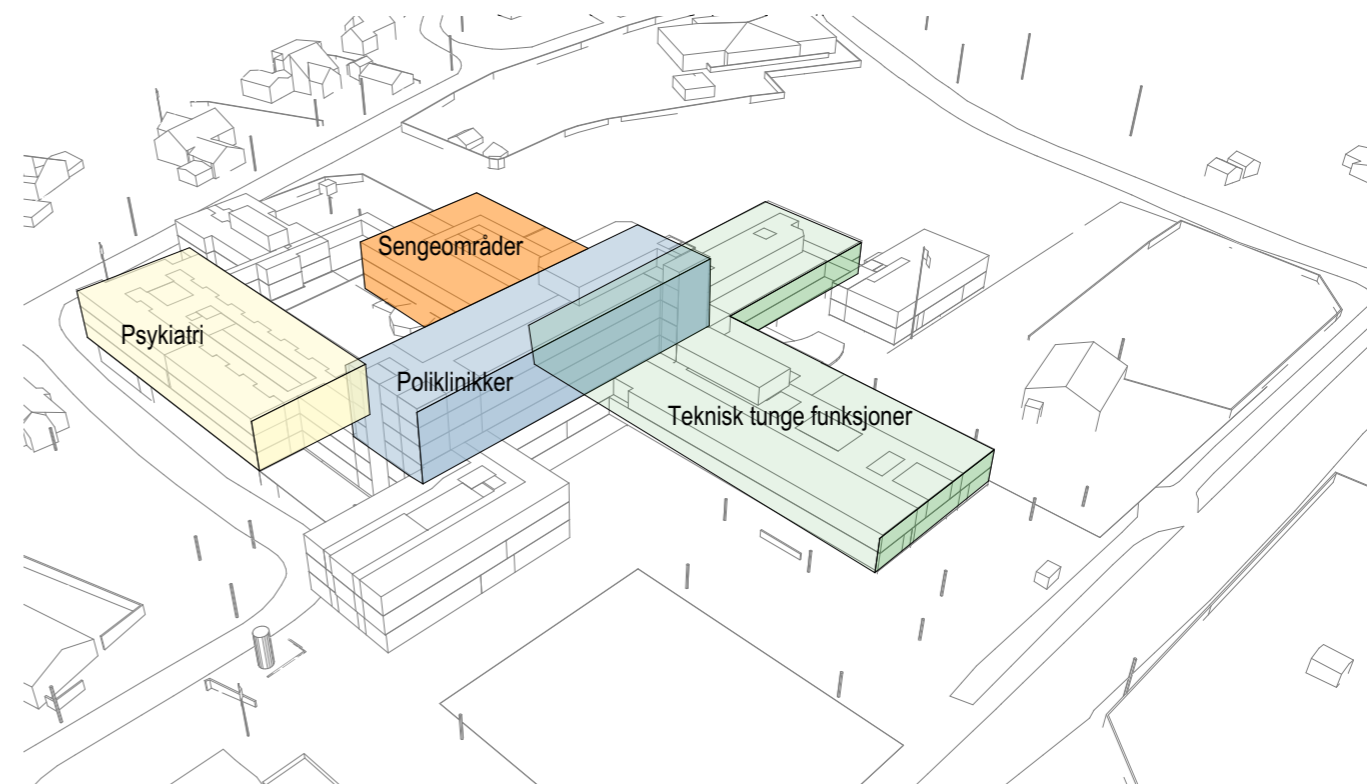


HOVEDGREP - MO I RANA

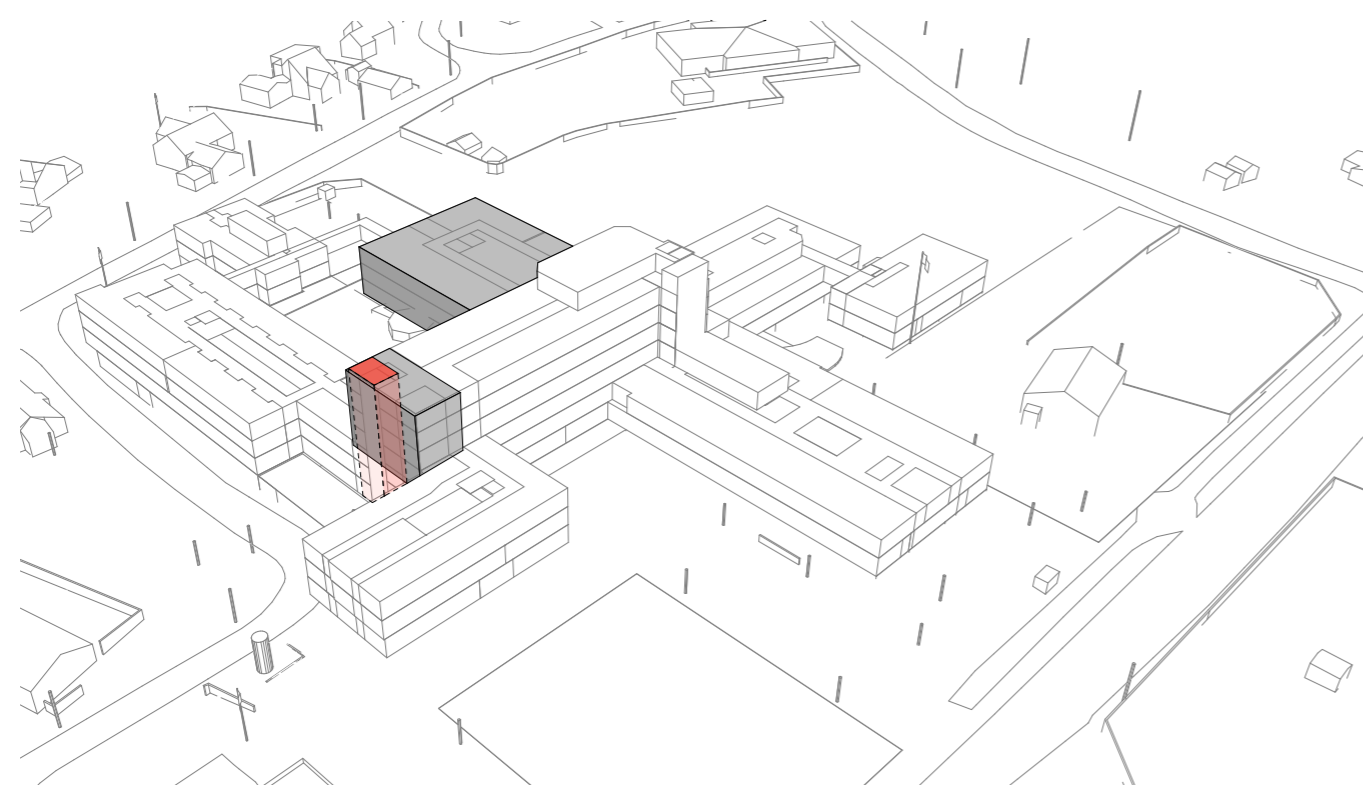
MULIGHETSSTUDIE A



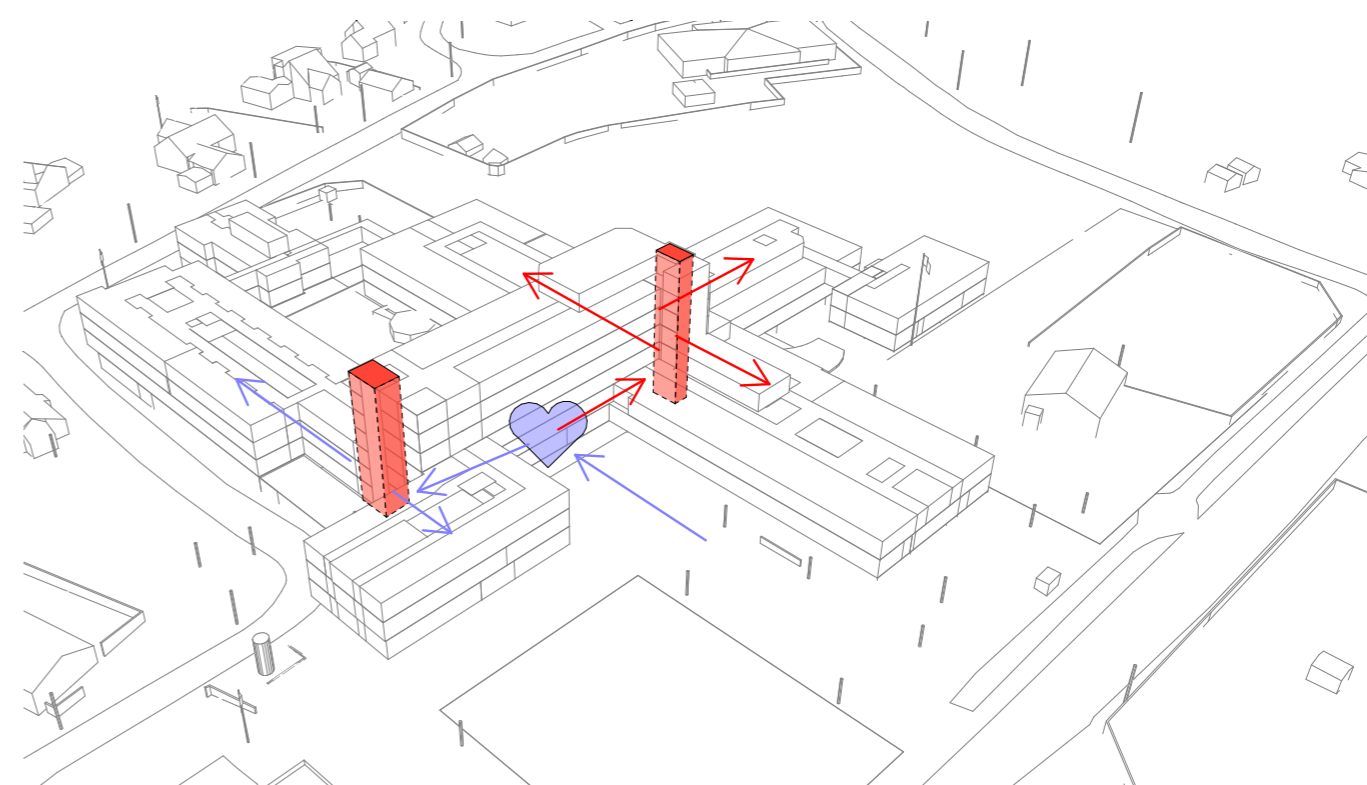
HOVEDGREP ADKOMST OG UTOMHUS



HOVEDGREP FUNKSJONSFORDELING



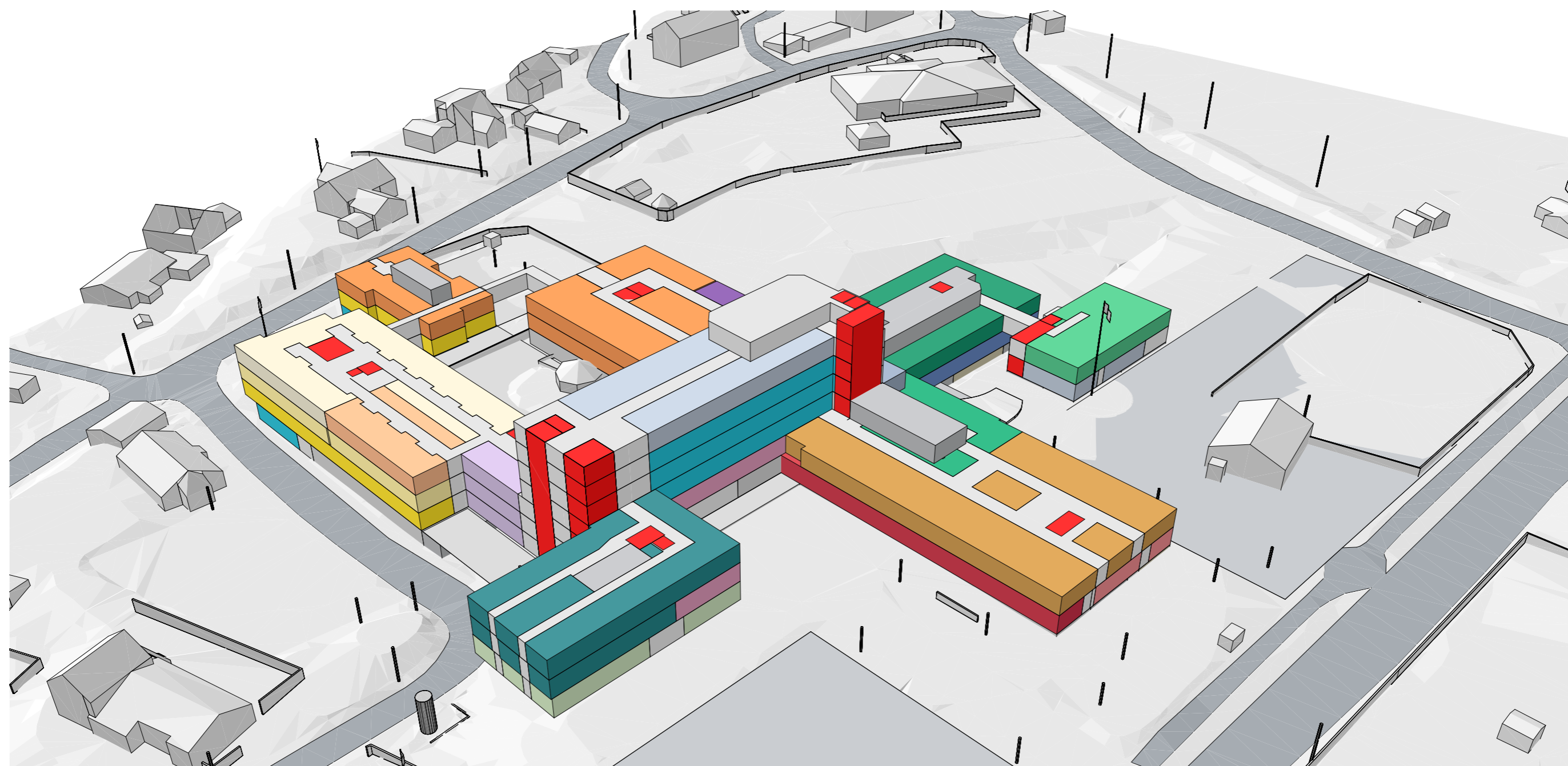
HOVEDGREP BYGNINGSMESSIG TILPASNING - Tilbygg/ påbygg for ny heisforbindelse og ny fløy for sengeområdene



HOVEDGREP FLYT OG LOGISTIKK - Nytt adkomstområde med tilgang til to heistårn som forbinder alle fløyene.

VOLUMSTUDIE - MO I RANA

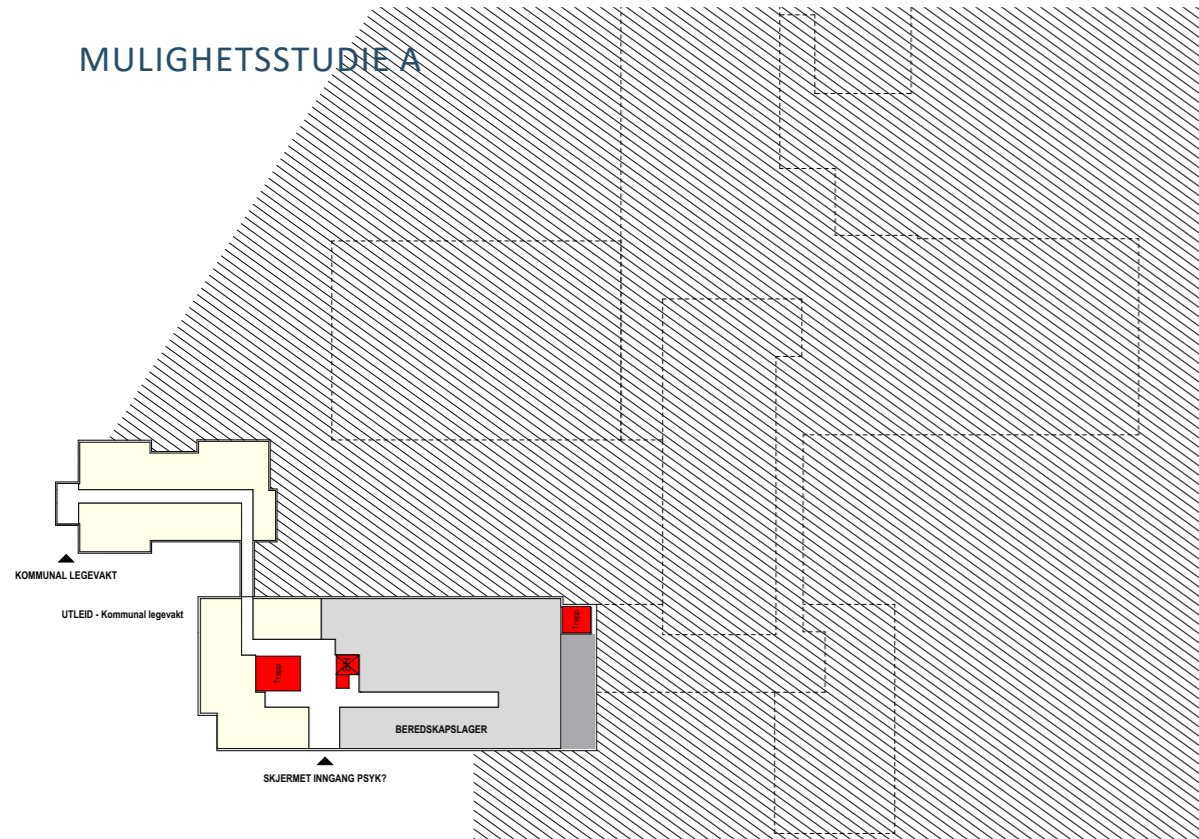
MULIGHETSSTUDIE A



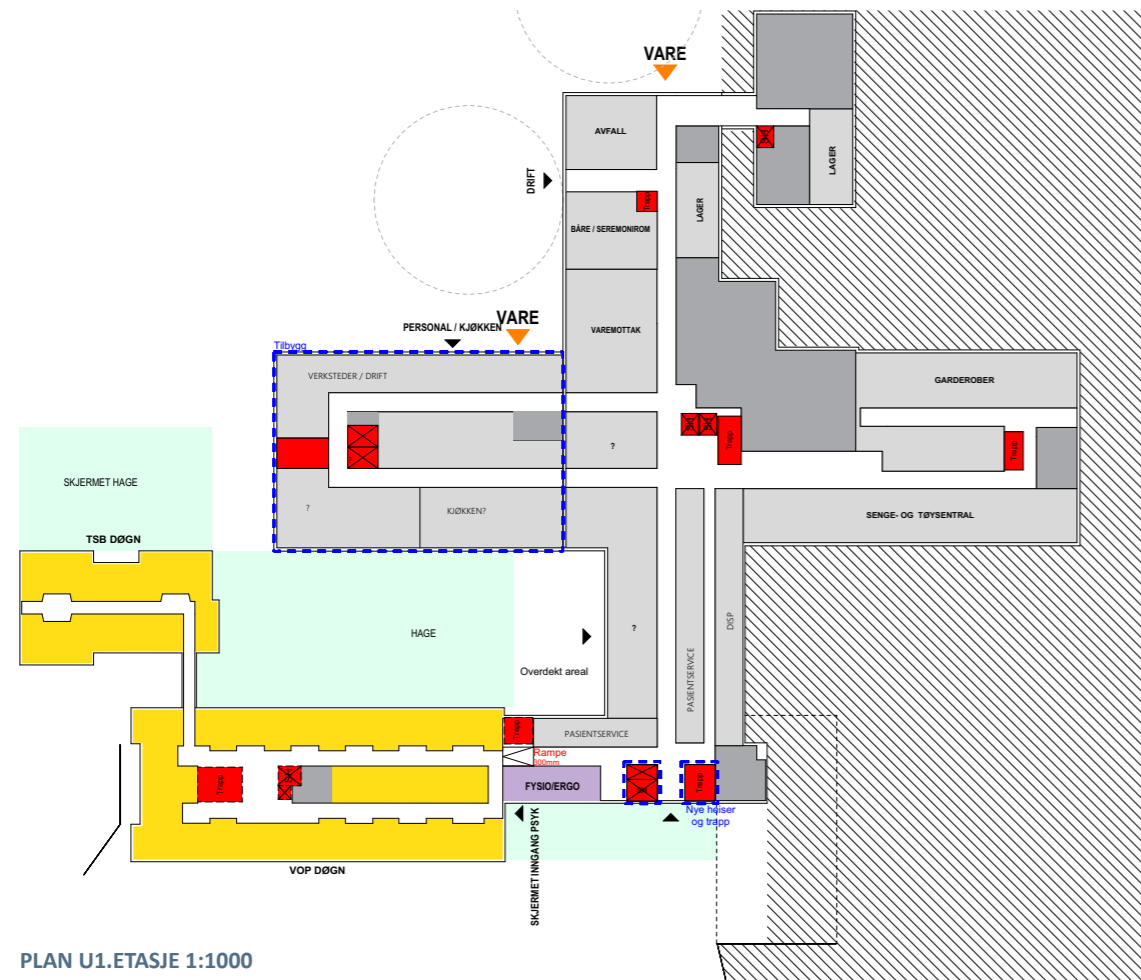
3D-ILLUSTRASJON - Funksjonsområder

FUNKSJONSOMRÅDER - MO I RANA

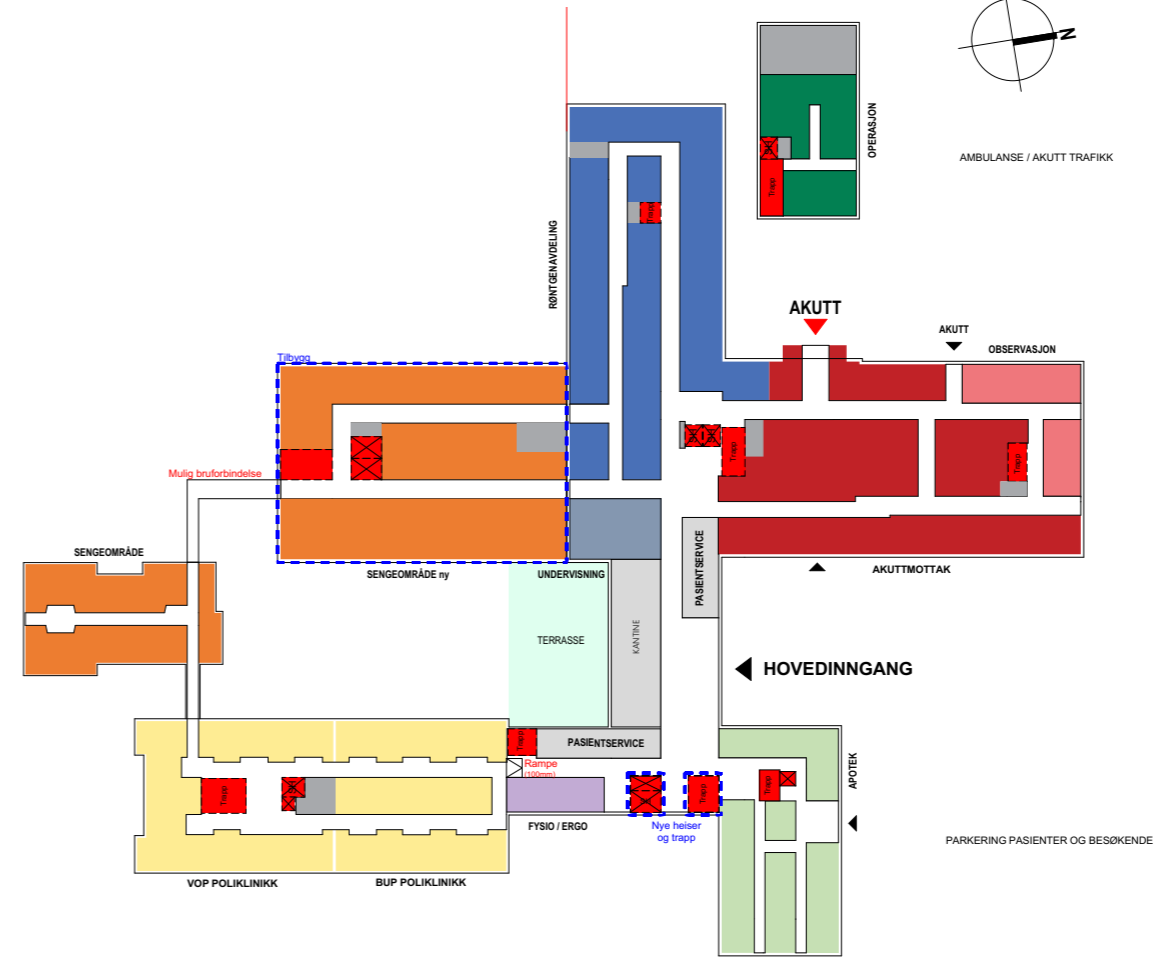
MULIGHETSSTUDIE A



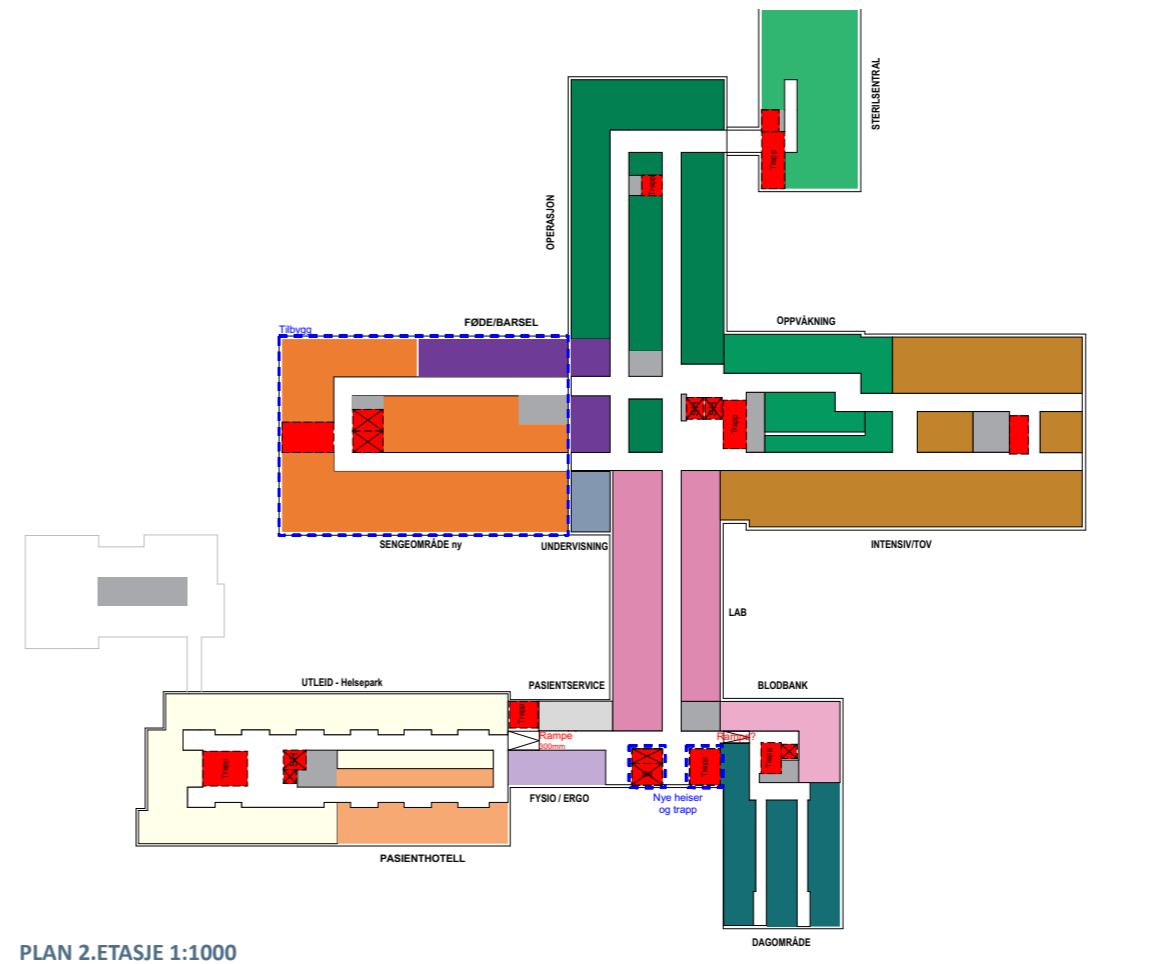
PLAN U2.ETASJE 1:1000



PLAN U1.ETASJE 1:1000



PLAN 1.ETASJE 1:1000



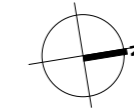
PLAN 2.ETASJE 1:1000

FUNKSJONSOMRÅDER

- FØDE/BARSEL
- SENGEOMRÅDE
- PASIENTHOTELL
- INTENSIV
- STERILSENTRAL
- OPERASJON
- OPPVÅKNING
- POLIKLINIKK
- DAGOMRÅDE
- BILDEDIAGNOSTIKK
- OBSERVASJON
- AKUTTMOTTAK
- BLODBANK
- LAB
- APOTEK
- FYSIO/ERGOTERAPI, KLINISKE STØTTEFUNKSJONER
- AMBLULANSETJENESTE
- ADMINISTRASJON
- UNDERVISNING OG FORSKNING
- SENGEOMRÅDE PHV/TSB
- POLIKLINIKK PHV/TSB
- SERVICE
- SENTRALLAGER
- VAREMOTTAK
- TEKNIKK

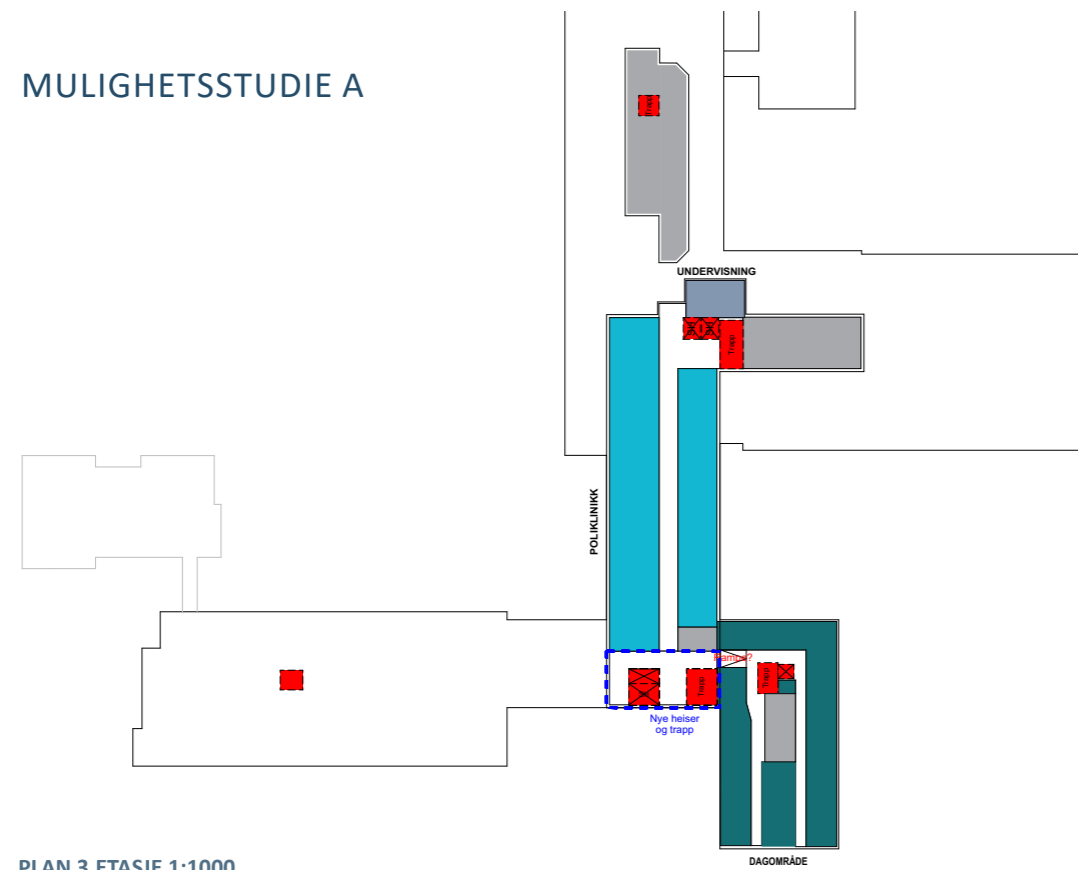
FUNKSJONSOMRÅDER - MO I RANA

MULIGHETSSTUDIE A

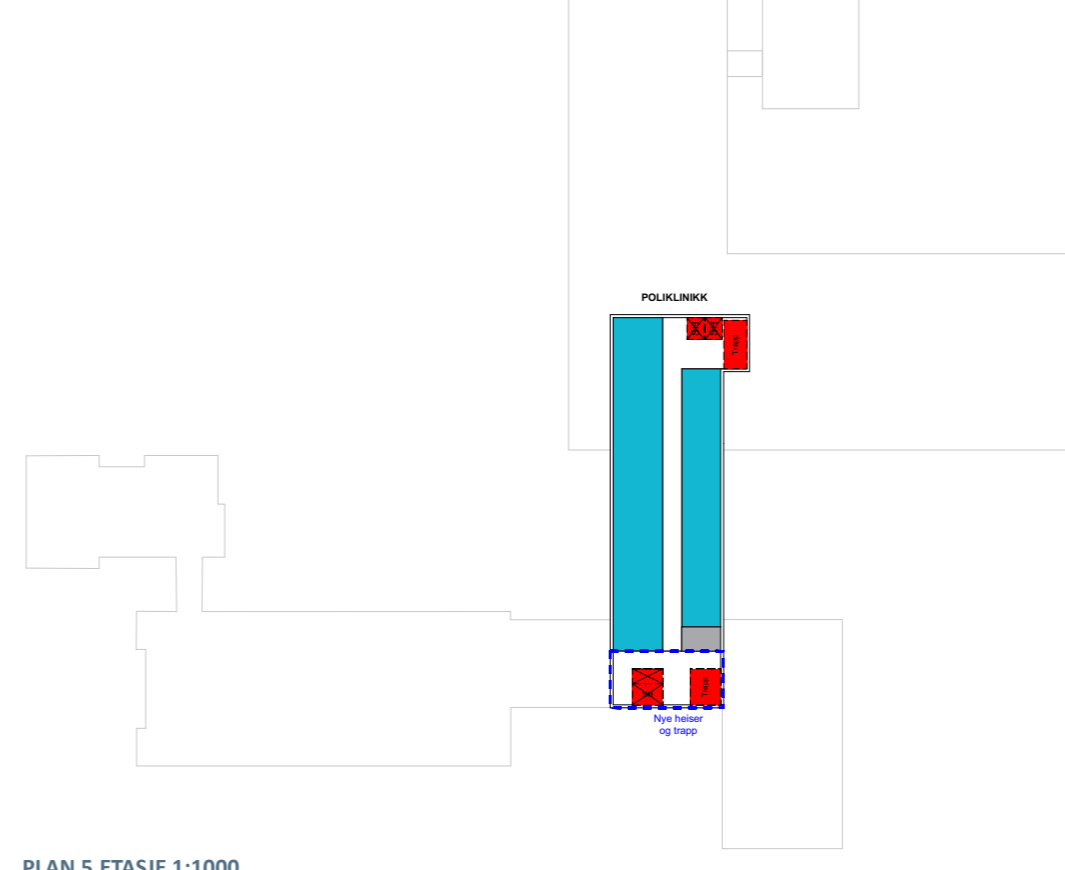


FUNKSJONSOMRÅDER

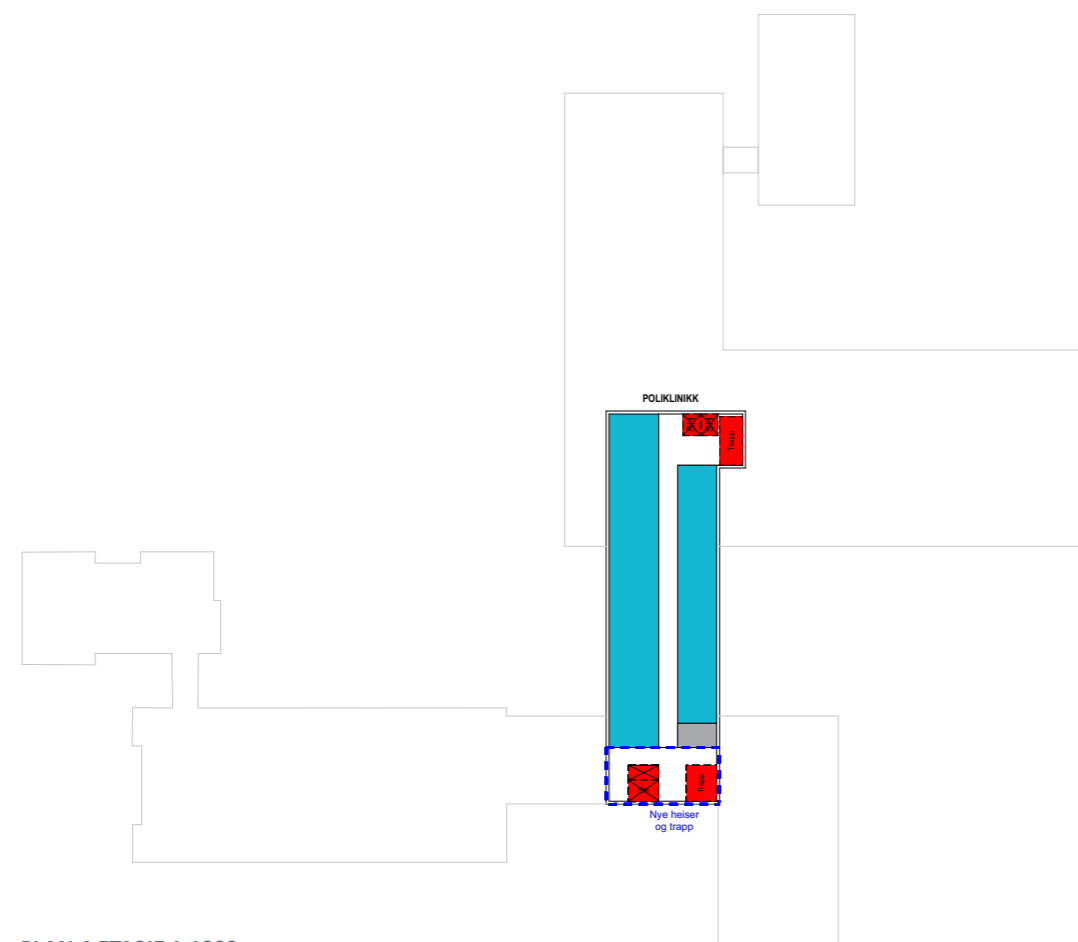
- FØDE/BARSEL ●
- SENGEOMRÅDE ●
- PASIENTHOTELL ●
- INTENSIV ●
- STERILSENTRAL ●
- OPERASJON ●
- OPPVÅKNING ●
- POLIKLINIKK ●
- DAGOMRÅDE ●
- BILDEDIAGNOSTIKK ●
- OBSERVASJON ●
- AKUTTMOTTAK ●
- BLODBANK ●
- LAB ●
- APOTEK ●
- FYSIO/ERGOTERAPI, KLINISKE STØTTEFUNKSJONER ●
- AMBULANSETJENESTE ●
- ADMINISTRASJON ●
- UNDERSVISING OG FORSKNING ●
- SENGEOMRÅDE PHV/TSB ●
- POLIKLINIKK PHV/TSB ●
- SERVICE ●
- SENTRALLAGER ●
- VAREMOTTAK ●
- TEKNIKK ●



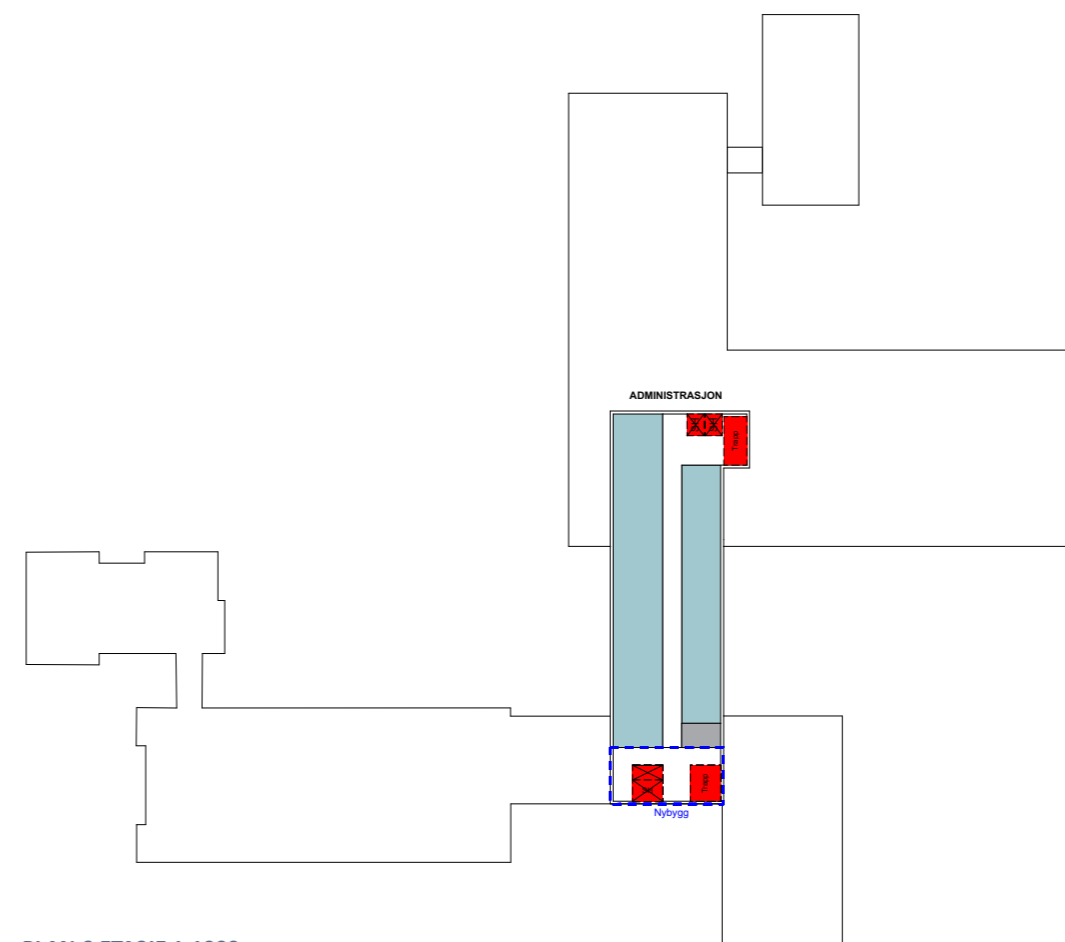
PLAN 3. ETASJE 1:1000



PLAN 5. ETASJE 1:1000



PLAN 4. ETASJE 1:1000



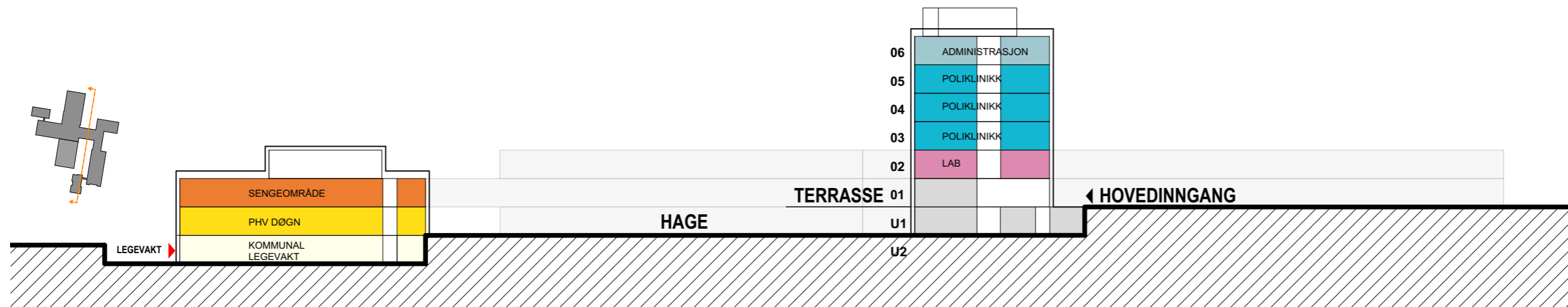
PLAN 6. ETASJE 1:1000

SNITT - MO I RANA

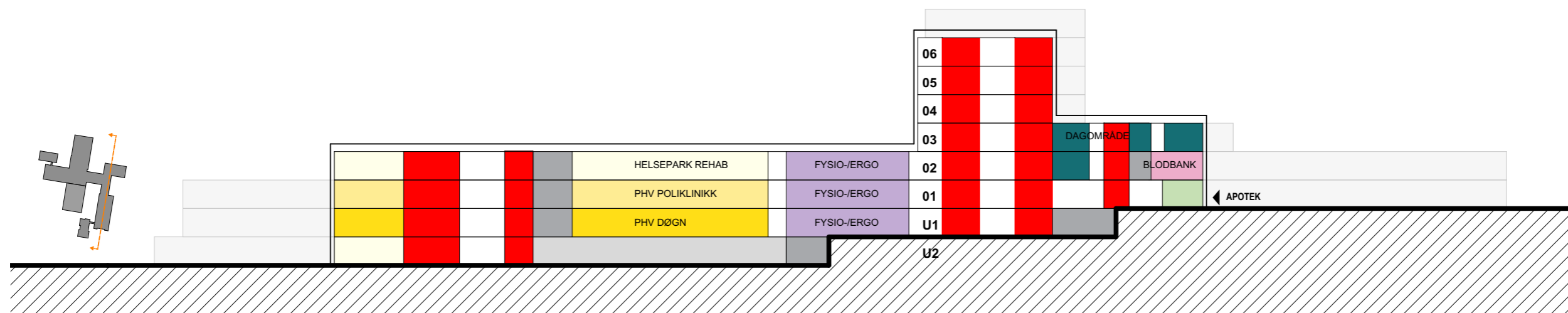
MULIGHETSSTUDIE A

FUNKSJONSOMRÅDER

- FØDE/BARSEL ●
- SENGEOMRÅDE ●
- PASIENTHOTELL ●
- INTENSIV ●
- STERILSENTRAL ●
- OPERASJON ●
- OPPVÅKNING ●
- POLIKLINIKK ●
- DAGOMRÅDE ●
- BILDEDIAGNOSTIKK ●
- OBSERVASJON ●
- AKUTTMOTTAK ●
- BLODBANK ●
- LAB ●
- APOTEK ●
- FYSIO/ERGOTERAPI, KLINISKE STØTTEFUNKSJONER ●
- AMBULANSETJENESTE ●
- ADMINISTRASJON ●
- UNDERVISNING OG FORSKNING ●
- SENGEOMRÅDE PHV/TSB ●
- POLIKLINIKK PHV/TSB ●
- SERVICE ●
- SENTRALLAGER ●
- VAREMOTTAK ●
- TEKNIKK ●



SNITT 1:500



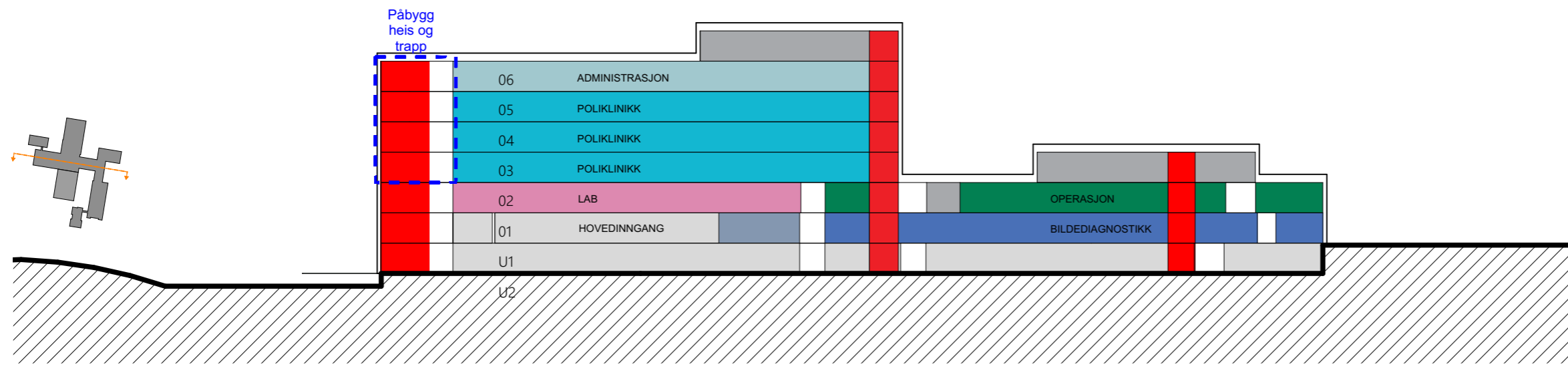
SNITT 1:500

SNITT - MO I RANA

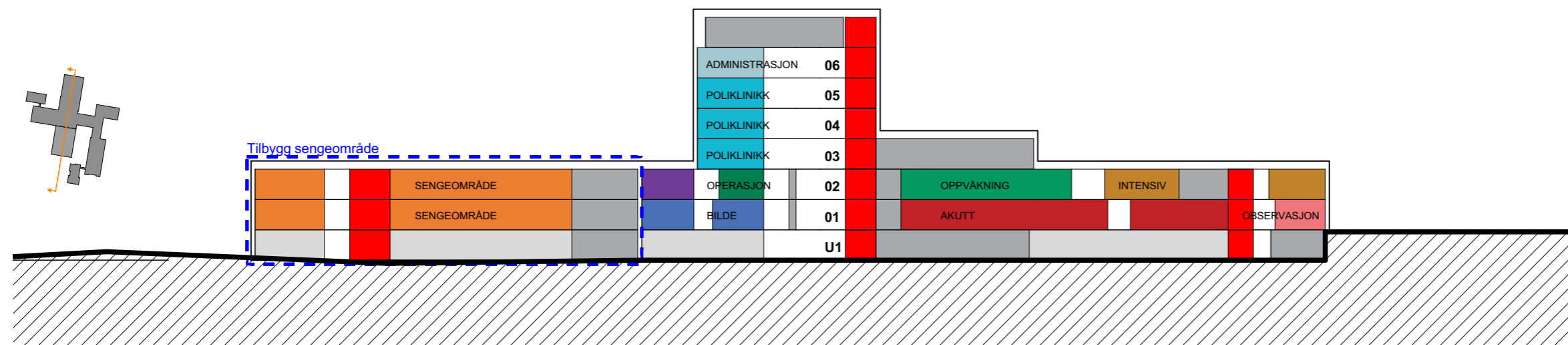
MULIGHETSSTUDIE A

FUNKSJONSOMRÅDER

- FØDE/BARSEL ●
- SENGEOMRÅDE ●
- PASIENTHOTELL ●
- INTENSIV ●
- STERILSENTRAL ●
- OPERASJON ●
- OPPVÅKNING ●
- POLIKLINIKK ●
- DAGOMRÅDE ●
- BILDEDIAGNOSTIKK ●
- OBSERVASJON ●
- AKUTTMOTTAK ●
- BLODBANK ●
- LAB ●
- APOTEK ●
- FYSIO/ERGOTERAPI, KLINISKE STØTTEFUNKSJONER ●
- AMBULANSETJENESTE ●
- ADMINISTRASJON ●
- UNDERVISNING OG FORSKNING ●
- SENGEOMRÅDE PHV/TSB ●
- POLIKLINIKK PHV/TSB ●
- SERVICE ●
- SENTRALLAGER ●
- VAREMOTTAK ●
- TEKNIKK ●



SNITT 1:500



SNITT 1:500

FUNKSJONSOMRÅDER UTOMHUS - MO I RANA


MULIGHETSSTUDIE A

- Logistisk funksjon**
Akutmottak, varemottak, driftsareal, helikopter
- Trafikal funksjon**
Parkering, ankomstvei, buss
- Åpent landskap**
Stier, bevegelse, aktivitet, utsikt
- Intim landskap**
Ankomst, gårdsrom, avskjerming, pauseplass



LANDSKAPSREFERANSER - MO I RANA

MULIGHETSSTUDIE A



UTOMHUSPLAN - MO I RANA

MULIGHETSSTUDIE A



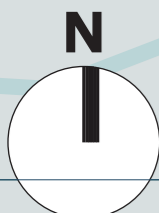
- Logistisk funksjon**
Akutmottak, varemottak, driftsareal, helikopter
- Trafikal funksjon**
Parkering, ankomstvei, buss
- Åpent landskap**
Stier, bevegelse, aktivitet, utsikt
- Intim landskap**
Ankomst, gårdsrom, avskjerming, pauseplass
- Stiforløp og forbindelse**
- Avskjermnet område**
- Hovedinngang**
- Ankomst Akutt/Varemottak**
- Sekundær inngang**



UTOMHUSPLAN VINTER - MO I RANA

MULIGHETSSTUDIE A

-  **Logistisk funksjon**
Akutmottak, varemottak, driftsareal, helikopter
-  **Trafikal funksjon**
Parkering, ankomstvei, buss
-  **Åpent landskap**
Stier, bevegelse, aktivitet, udsigt
-  **Intim landskap**
Ankomst, gårdsrom, avskjerming, pauseplass
-  **Træ, stedsegrøn**
-  **Træ, løvfældende**



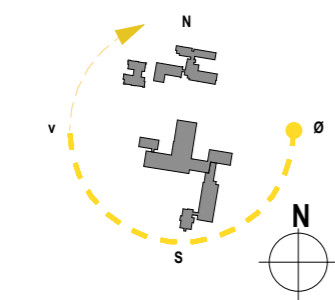
MO I RANA



MULIGHETSSTUDIE B

SITUASJONSPLAN - MO I RANA

MULIGHETSSTUDIE B



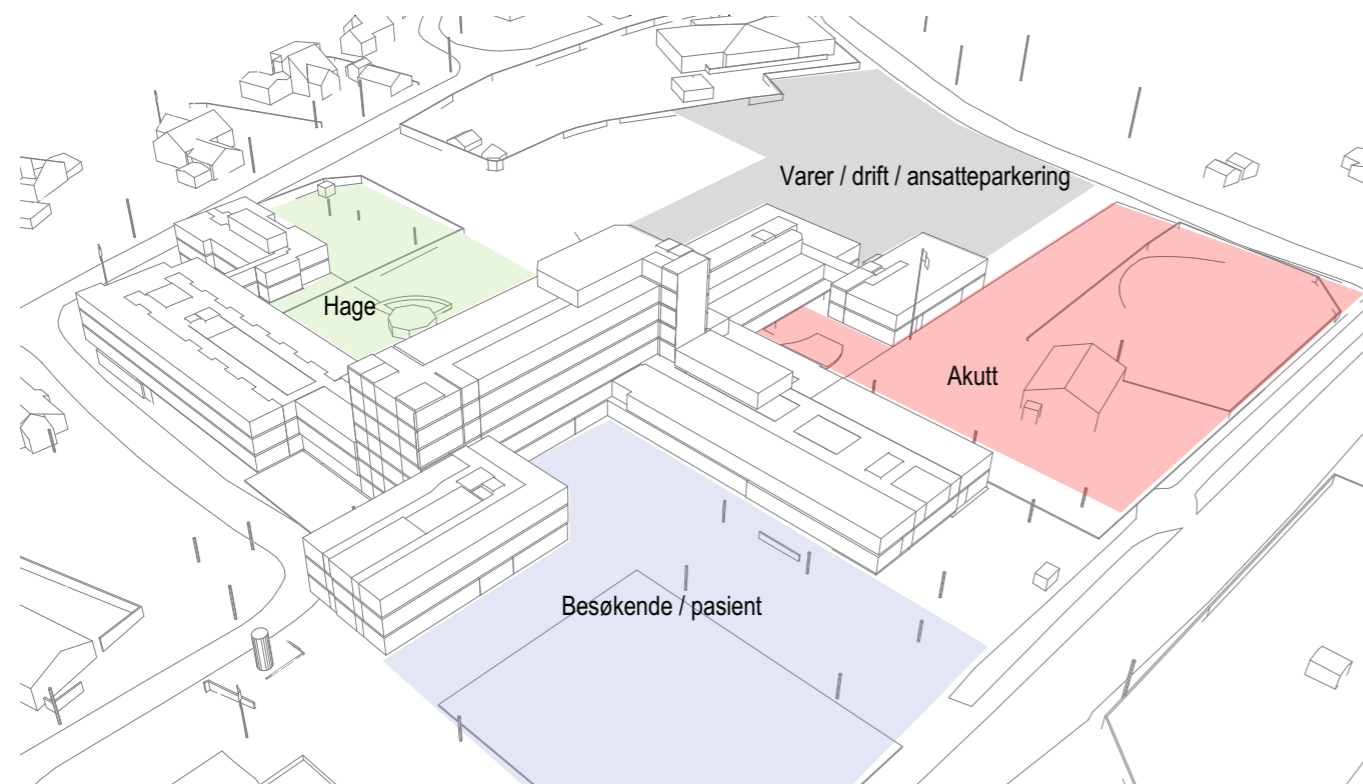
- BIL
- BUSS
- AMBULANSE
- GÅENDE
- HELIKOPTER
- PARKERING

- GÅENDE
- AMBULANSE
- VAREMOTTAK/DRIFT

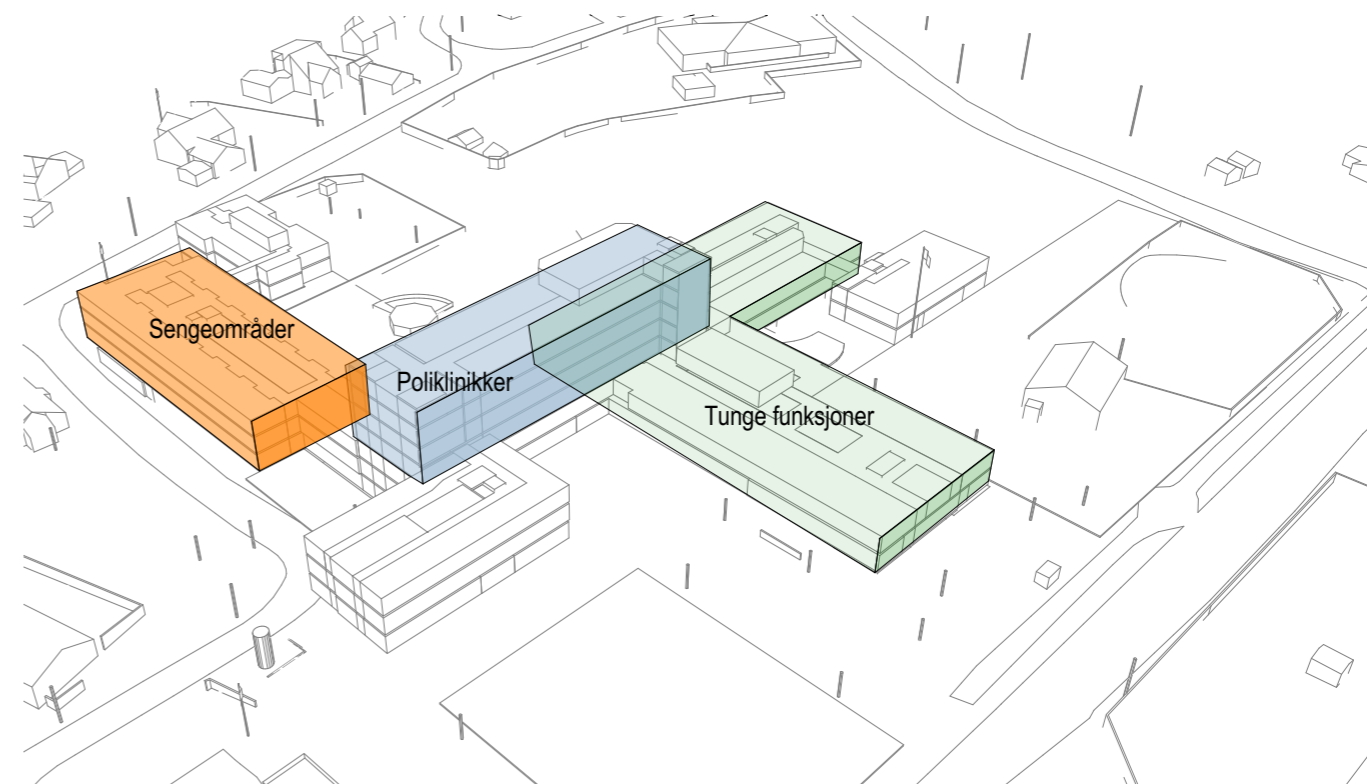


HOVEDGREP - MO I RANA

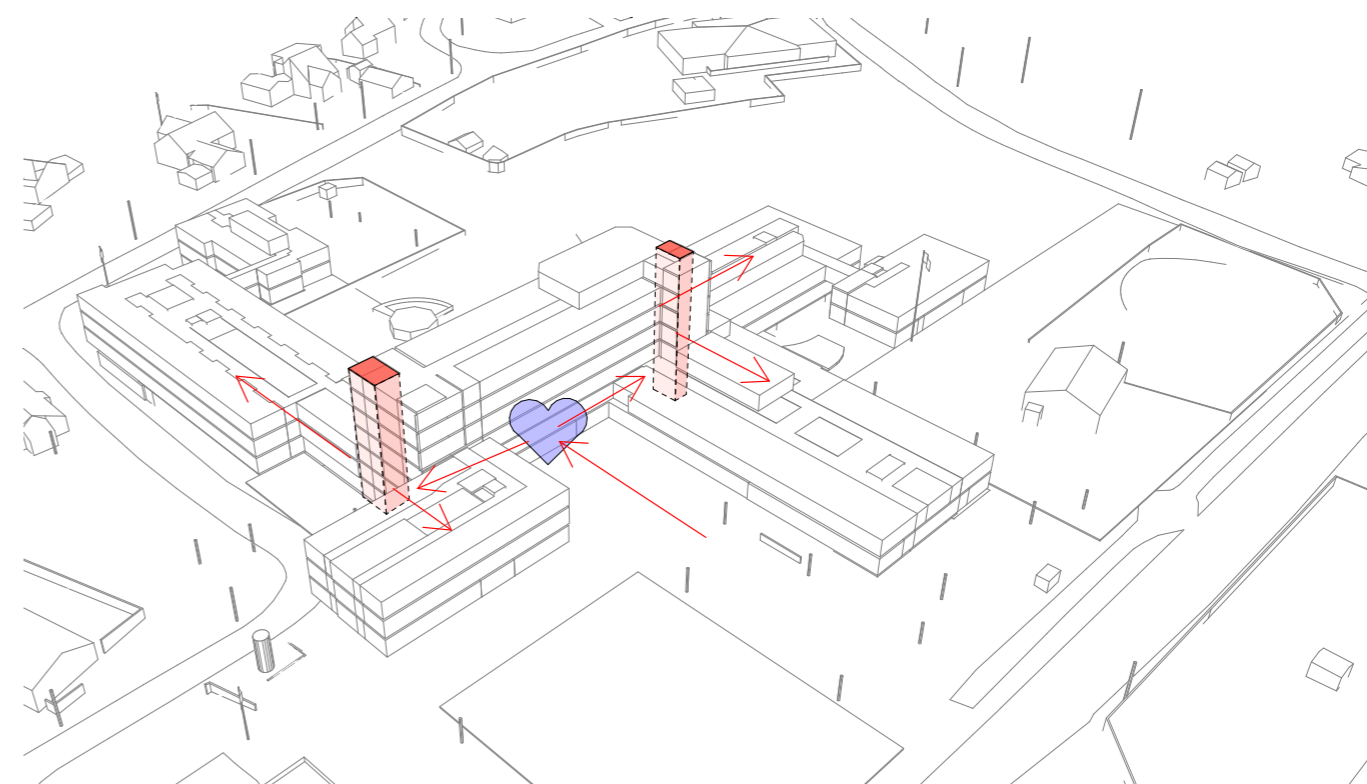
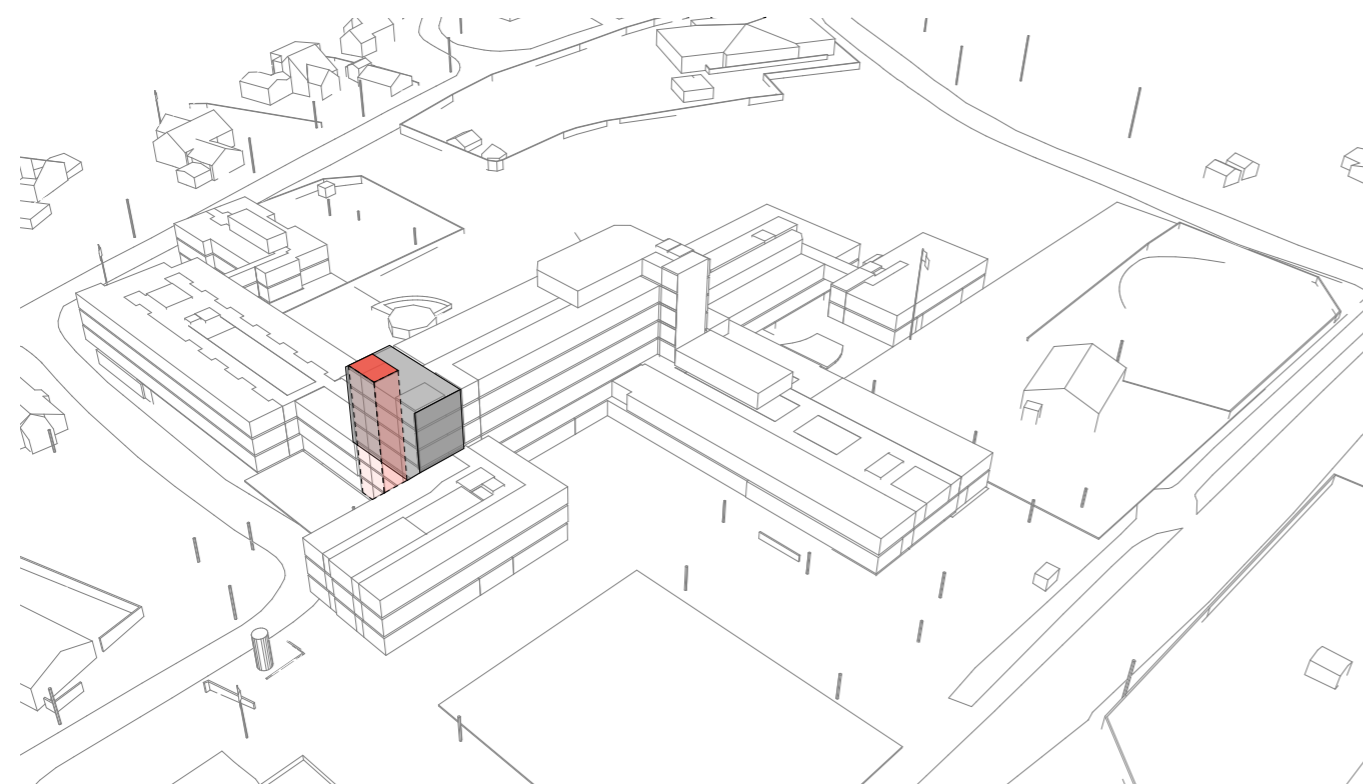
MULIGHETSSTUDIE B



HOVEDGREP ADKOMST OG UTMHUS



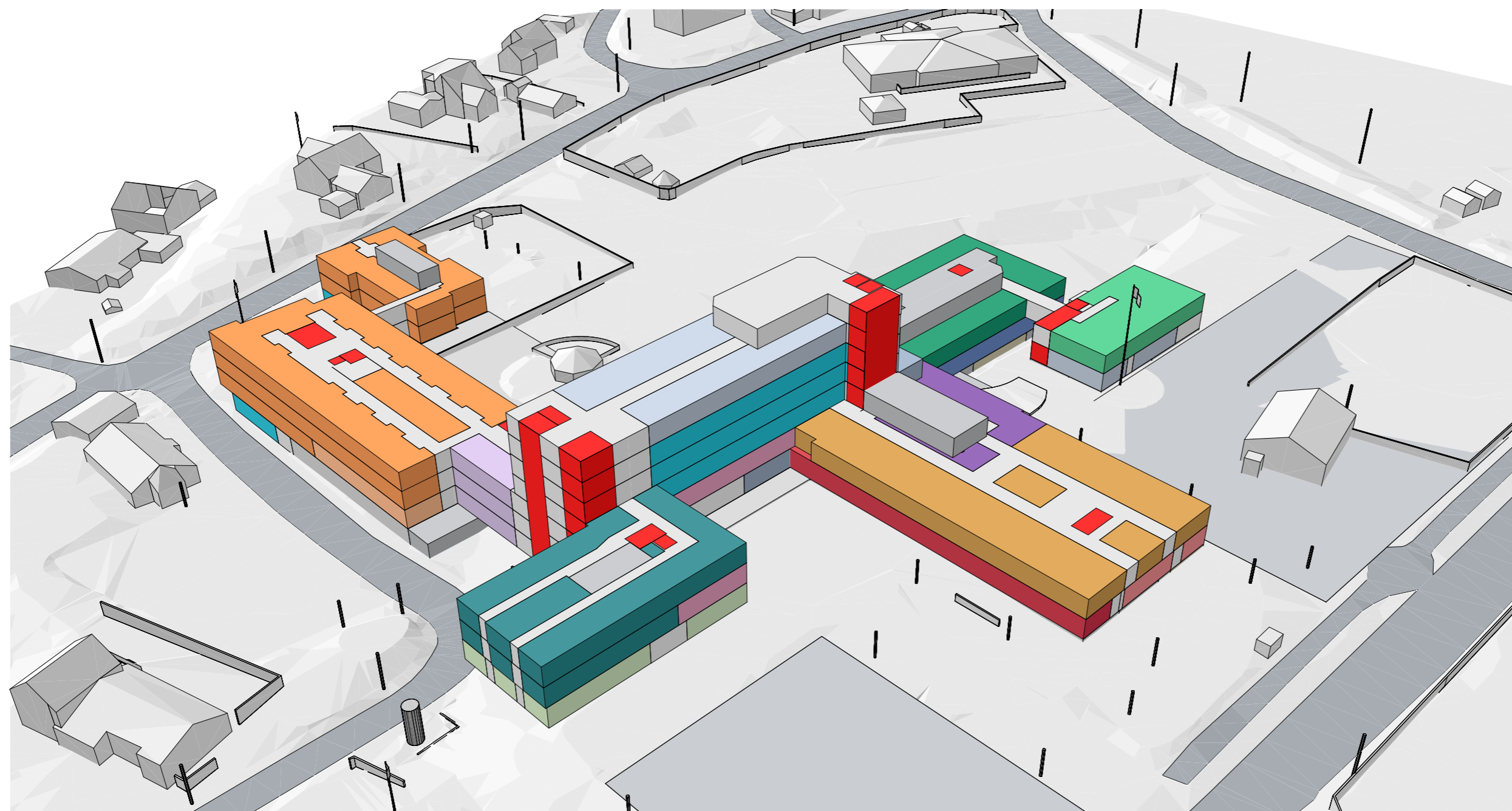
HOVEDGREP FUNKSJONSFORDELING



VOLUMSTUDIE - MO I RANA

MULIGHETSSTUDIE B

FUNKSJONSOMRÅDER

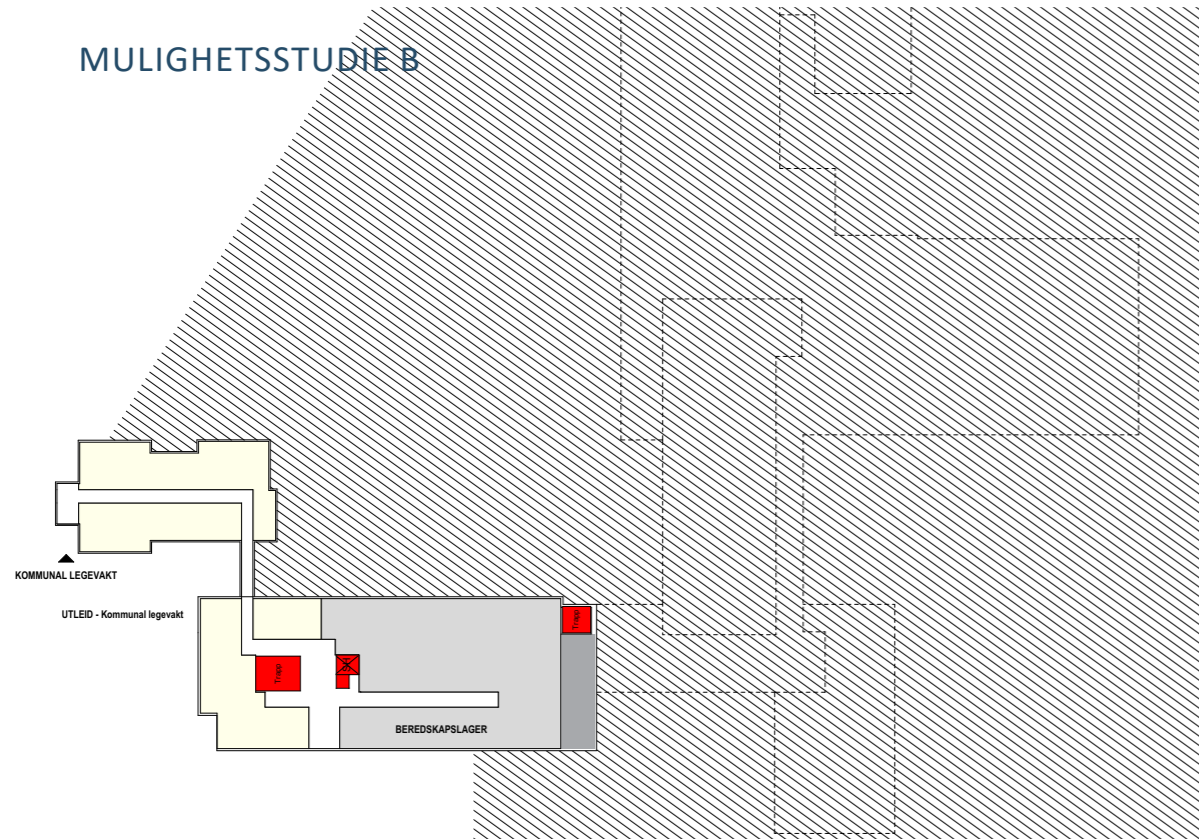


- FØDE/BARSEL ●
- SENGEOMRÅDE ●
- PASIENTHOTELL ●
- INTENSIV ●
- STERILSENTRAL ●
- OPERASJON ●
- OPPVÅKNING ●
- POLIKLINIKK ●
- DAGOMRÅDE ●
- BILDEDIAGNOSTIKK ●
- OBSERVASJON ●
- AKUTTMOTTAK ●
- BLODBANK ●
- LAB ●
- APOTEK ●
- FYSIO/ERGOTERAPI, KLINISKE STØTTEFUNKSJONER ●
- AMBULANSETJENESTE ●
- ADMINISTRASJON ●
- UNDERVISNING OG FORSKNING ●
- SENGEOMRÅDE PHV/TSB ●
- POLIKLINIKK PHV/TSB ●
- SERVICE ●
- SENTRALLAGER ●
- VAREMOTTAK ●
- TEKNIKK ●

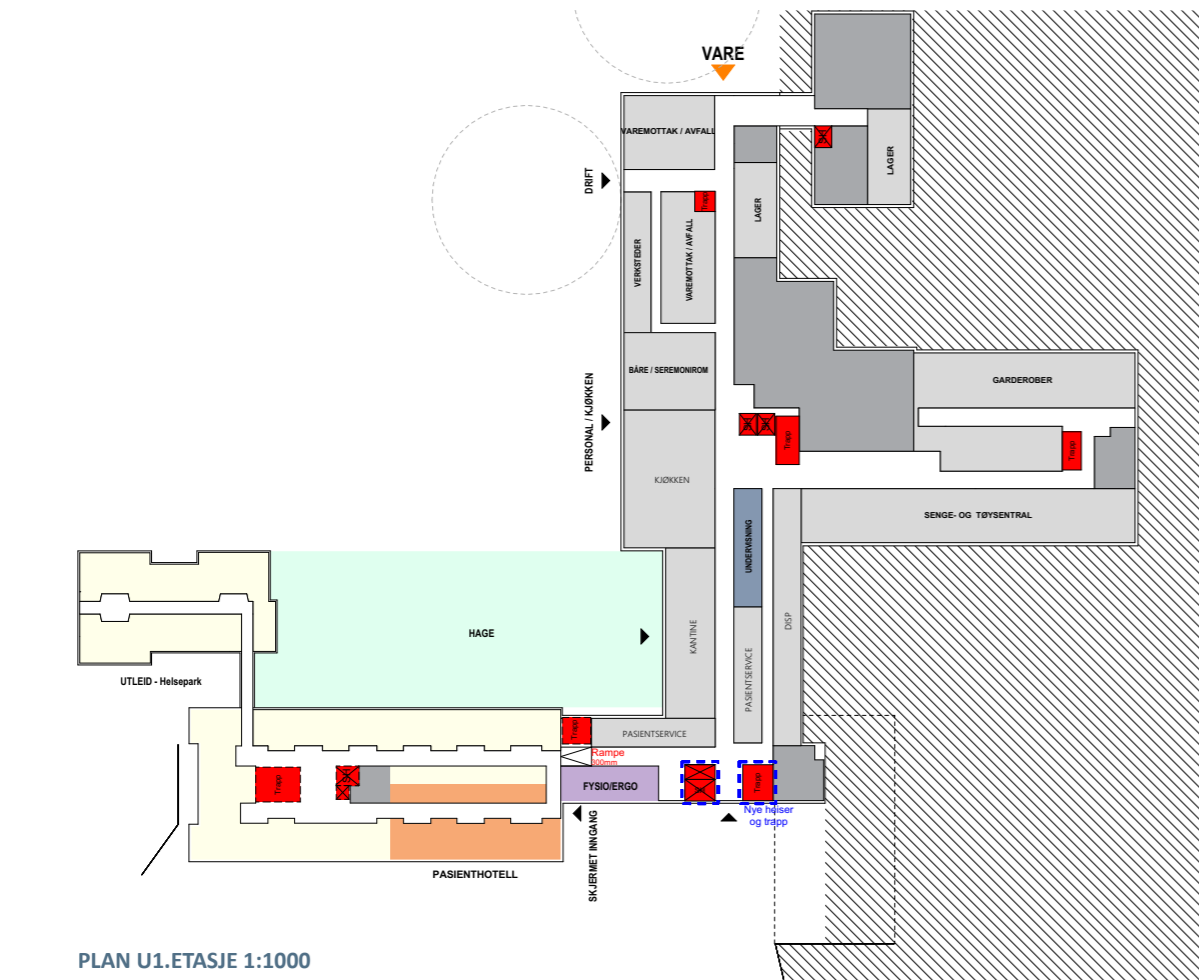
3D-ILLUSTRASJON - Funksjonsområder

FUNKSJONSOMRÅDER - MO I RANA

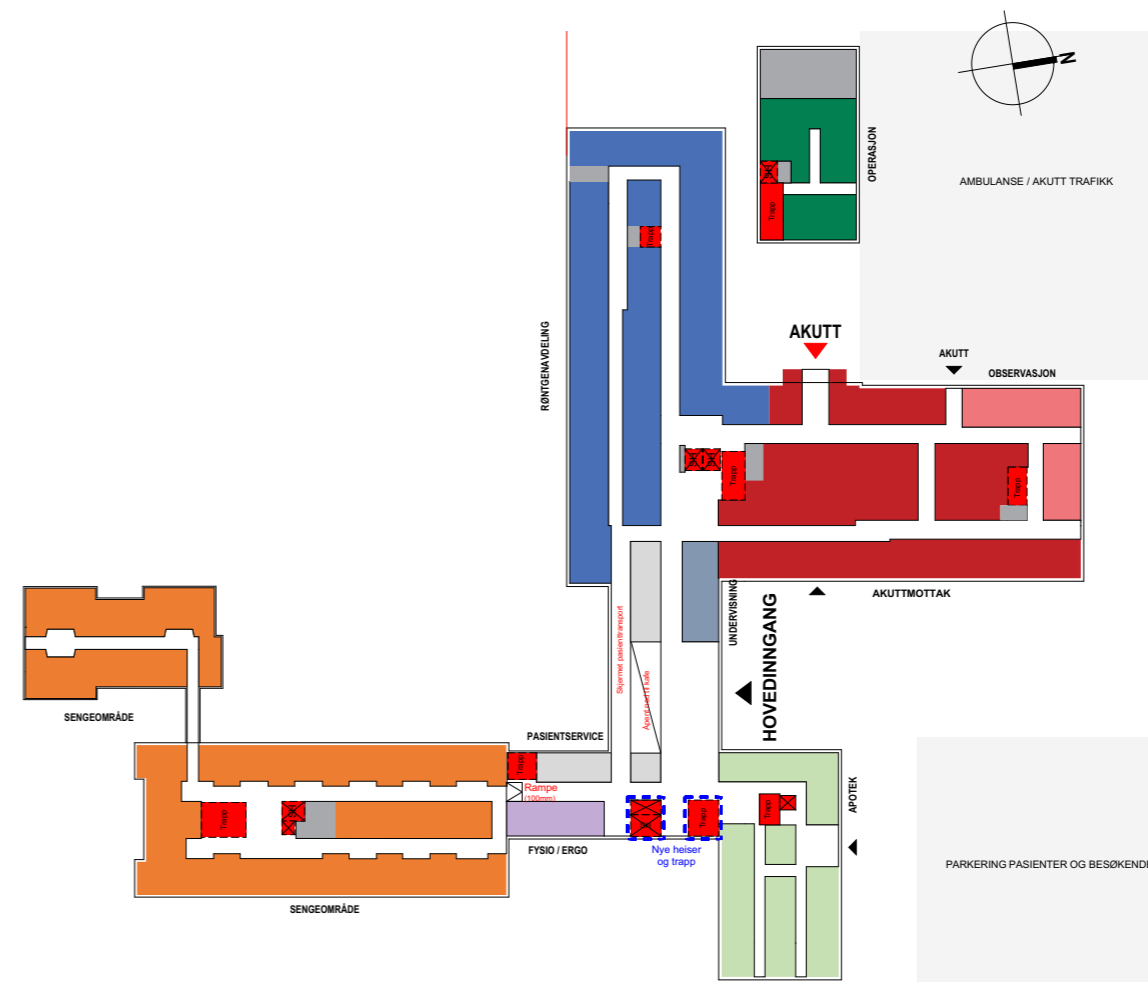
MULIGHETSSTUDIE B



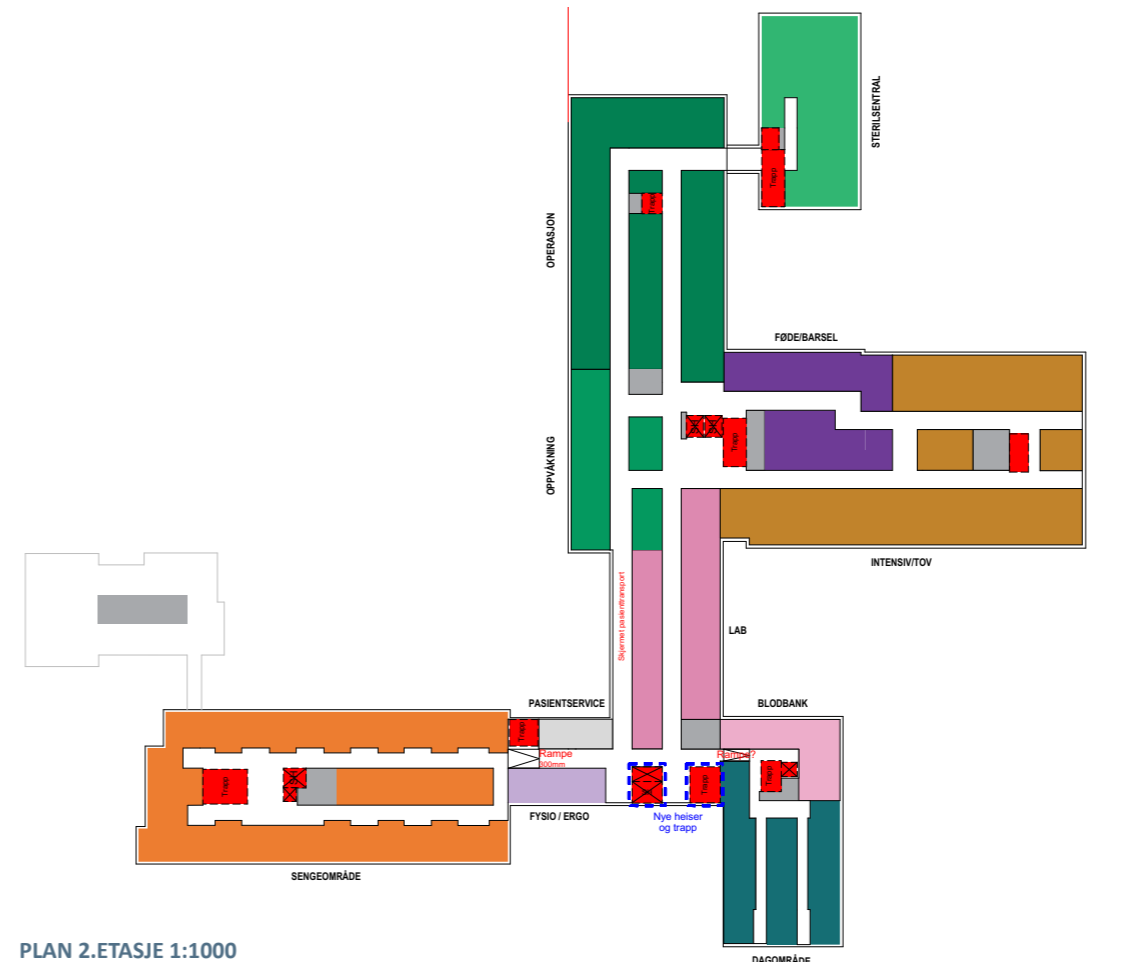
PLAN U2.ETASJE 1:1000



PLAN U1.ETASJE 1:1000



PLAN 1.ETASJE 1:1000



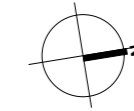
PLAN 2.ETASJE 1:1000

FUNKSJONSOMRÅDER

- FØDE/BARSEL
- SENGEOMRÅDE
- PASIENTHOTELL
- INTENSIV
- STERILSENTRAL
- OPERASJON
- OPPVÅKNING
- POLIKLINIKK
- DAGOMRÅDE
- BILDEDIAGNOSTIKK
- OBSERVASJON
- AKUTTMOTTAK
- BLODBANK
- LAB
- APOTEK
- FYSIO/ERGOTERAPI, KLINISKE STØTTEFUNKSJONER
- AMBULANSETJENESTE
- ADMINISTRASJON
- UNDRVISNING OG FORSKNING
- SENGEOMRÅDE PHV/TSB
- POLIKLINIKK PHV/TSB
- SERVICE
- SENTRALLAGER
- VAREMOTTAK
- TEKNIKK

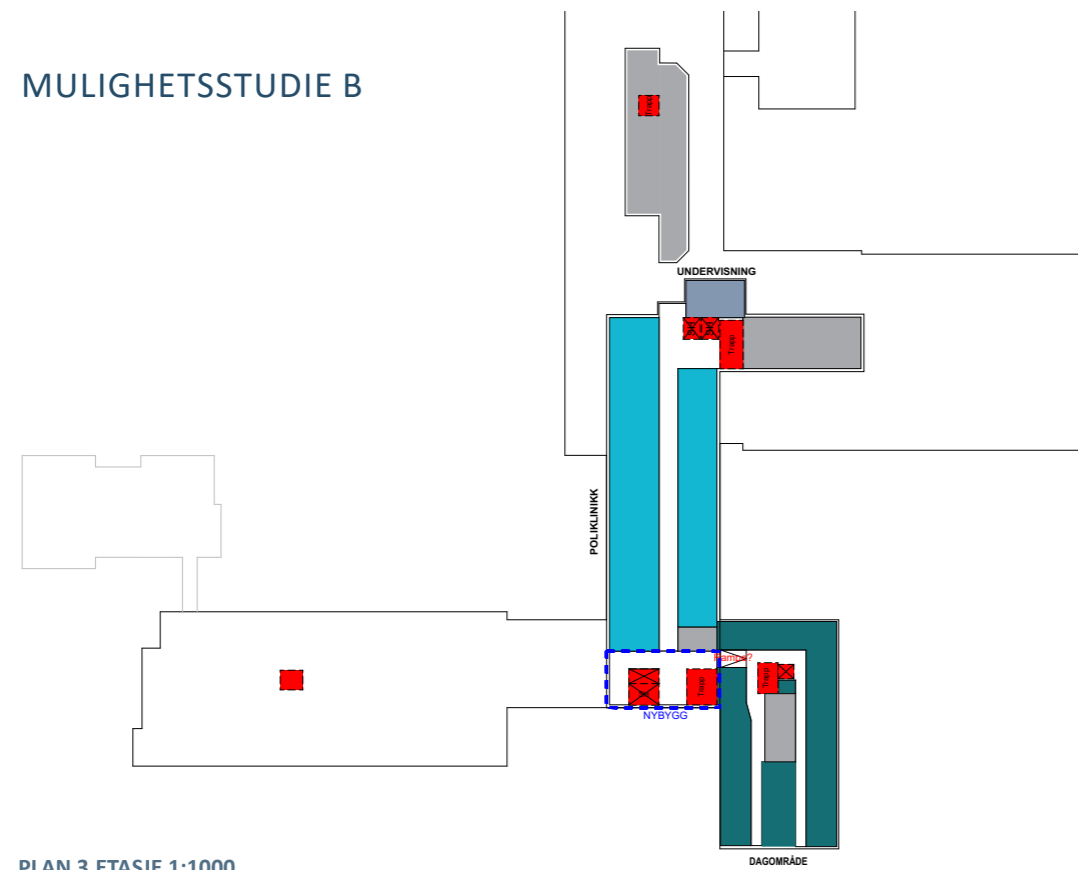
FUNKSJONSOMRÅDER - MO I RANA

MULIGHETSSTUDIE B

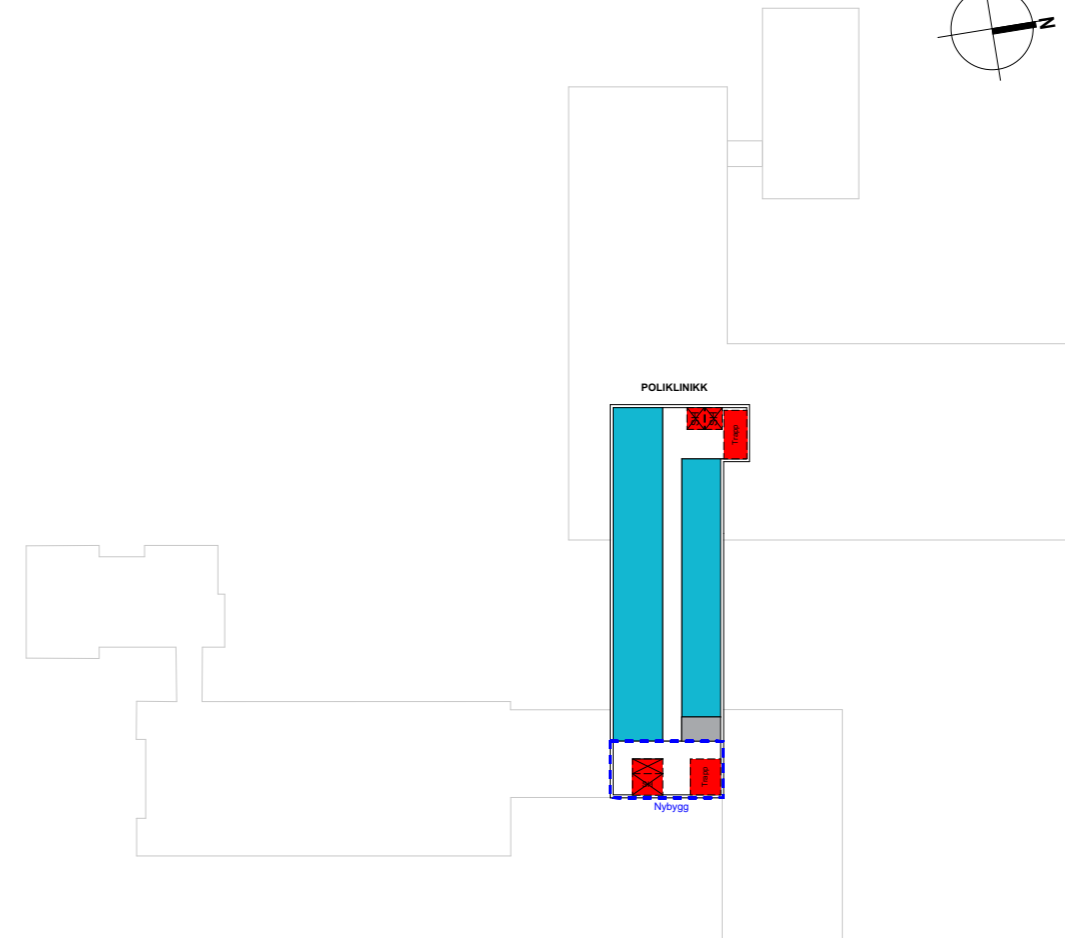


FUNKSJONSOMRÅDER

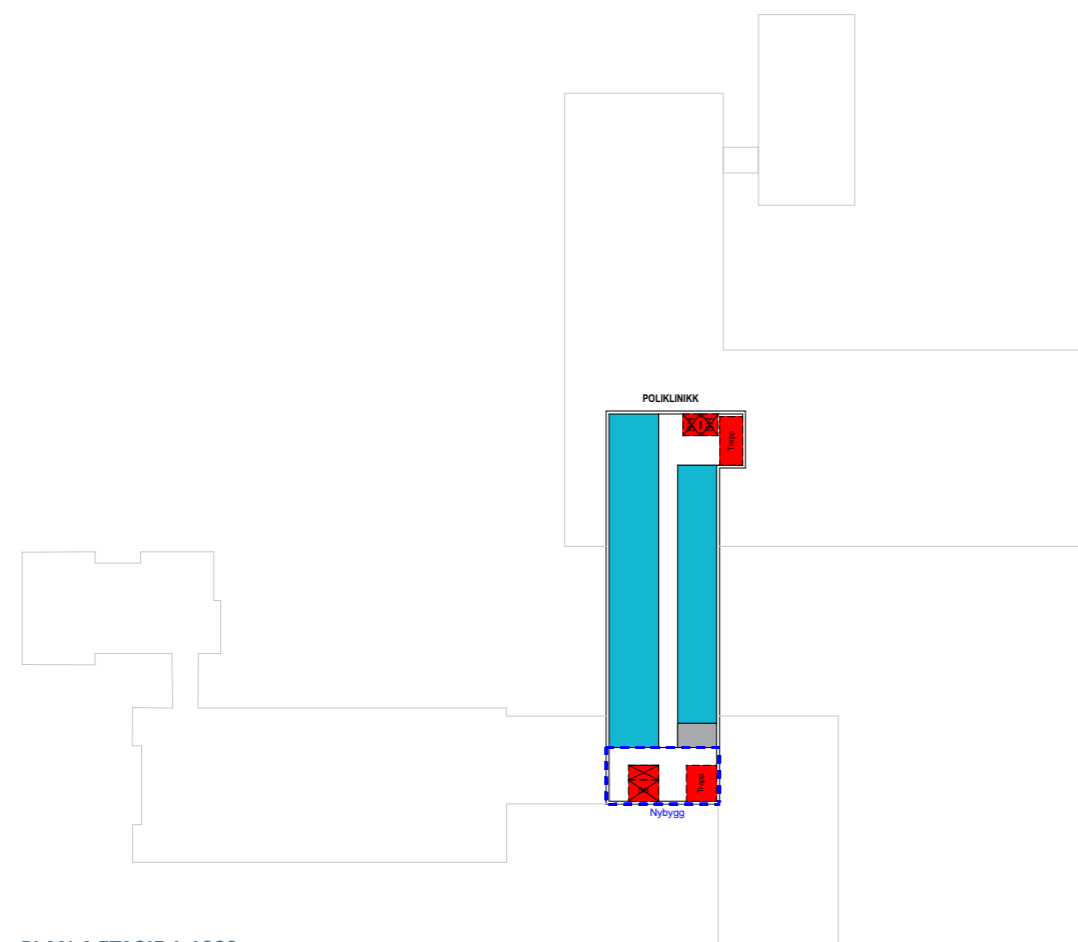
- FØDE/BARSEL ●
- SENGEOMRÅDE ●
- PASIENTHOTELL ●
- INTENSIV ●
- STERILSENTRAL ●
- OPERASJON ●
- OPPVÅKNING ●
- POLIKLINIKK ●
- DAGOMRÅDE ●
- BILDEDIAGNOSTIKK ●
- OBSERVASJON ●
- AKUTTMOTTAK ●
- BLODBANK ●
- LAB ●
- APOTEK ●
- FYSIO/ERGOTERAPI, KLINISKE STØTTEFUNKSJONER ●
- AMBULANSETJENESTE ●
- ADMINISTRASJON ●
- UNDERSVISING OG FORSKNING ●
- SENGEOMRÅDE PHV/TSB ●
- POLIKLINIKK PHV/TSB ●
- SERVICE ●
- SENTRALLAGER ●
- VAREMOTTAK ●
- TEKNIKK ●



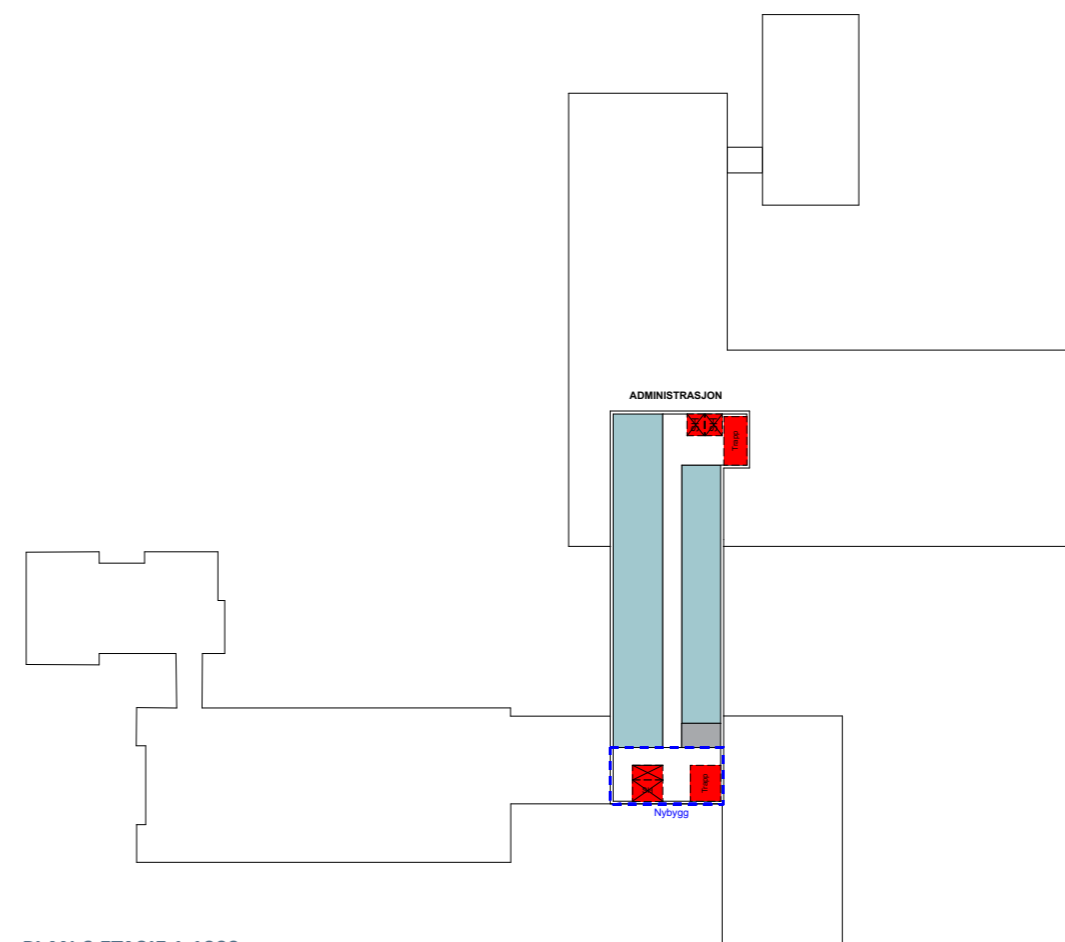
PLAN 3. ETASJE 1:1000



PLAN 5. ETASJE 1:1000



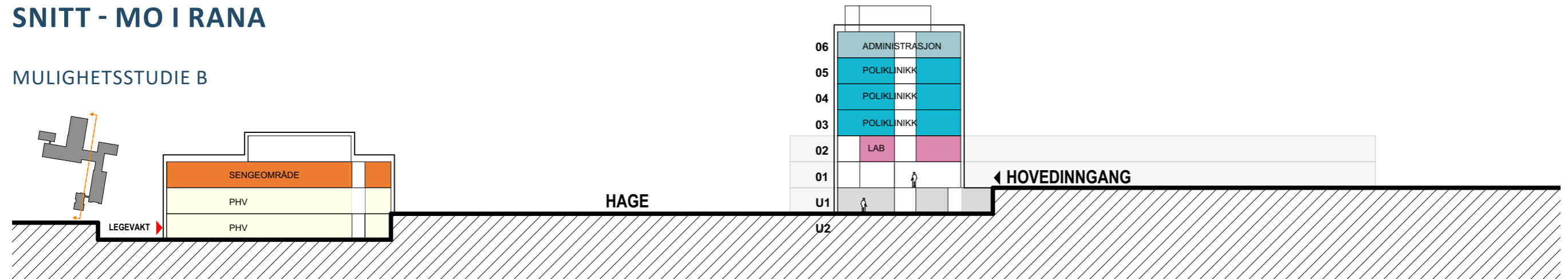
PLAN 4. ETASJE 1:1000



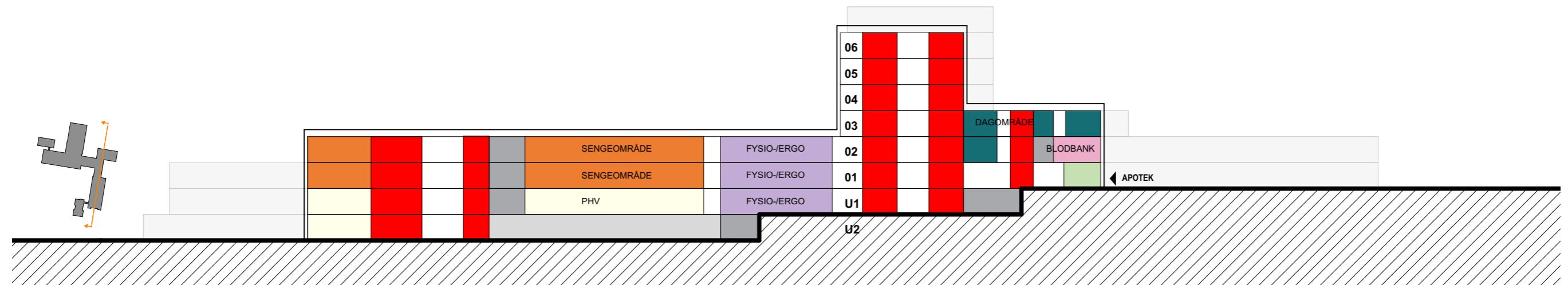
PLAN 6. ETASJE 1:1000

SNITT - MO I RANA

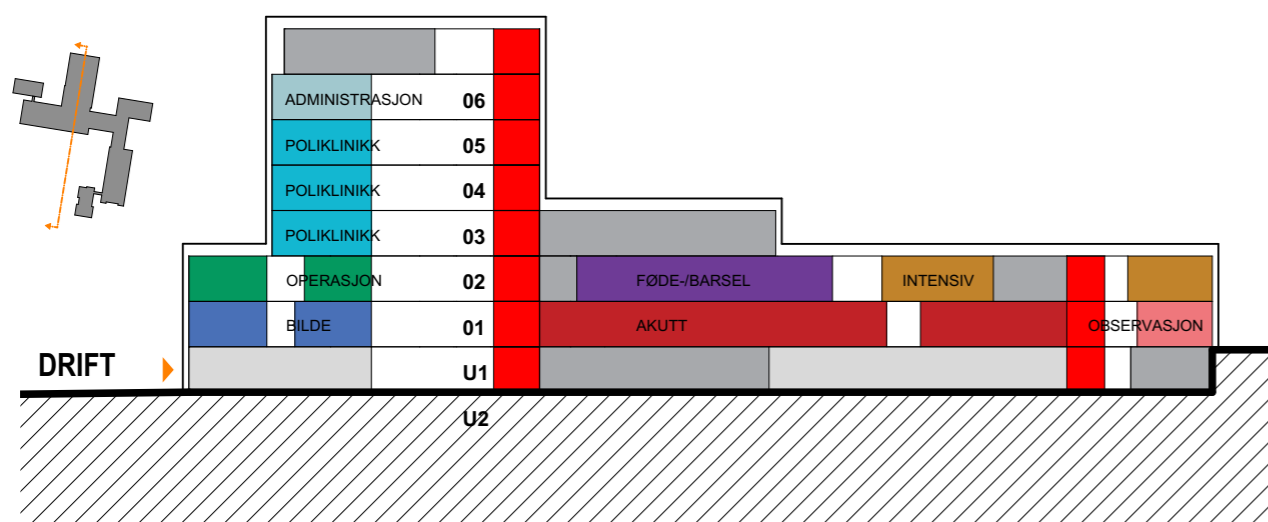
MULIGHETSSTUDIE B



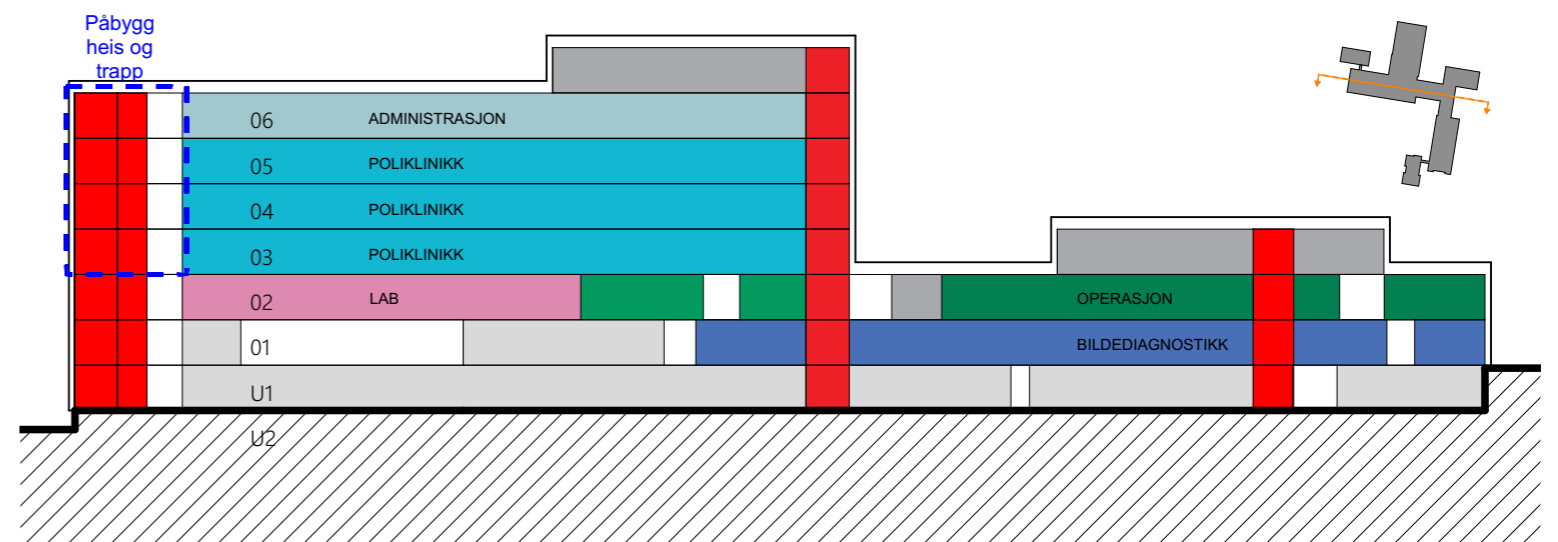
SNITT 1:500



SNITT 1:500



SNITT 1:500



SNITT 1:500

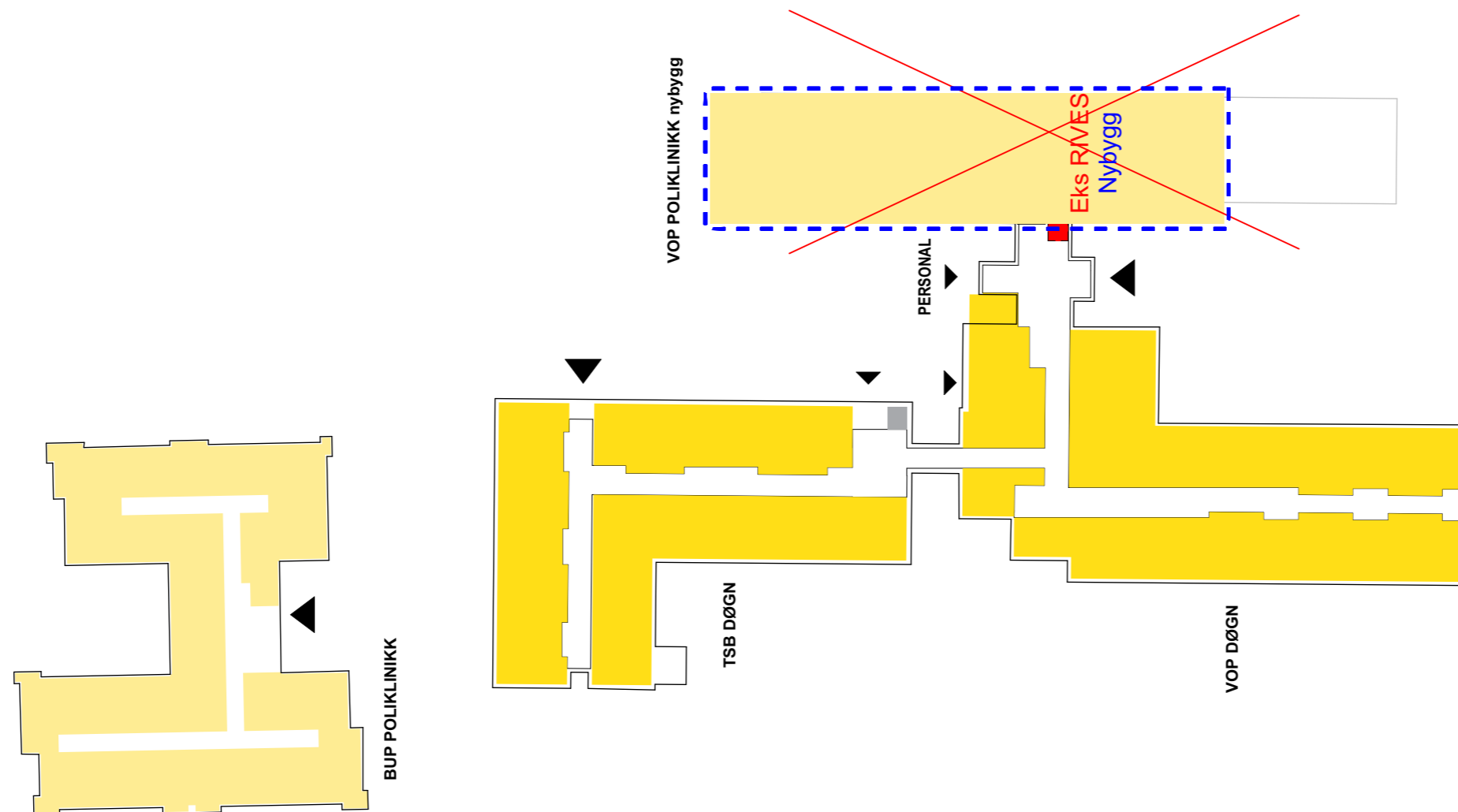
FUNKSJONSOMRÅDER - MO I RANA, SØSTERVEIEN

MULIGHETSSTUDIE B



FUNKSJONSOMRÅDER

- FØDE/BARSEL ●
- SENGEOMRÅDE ●
- PASIENTHOTELL ●
- INTENSIV ●
- STERILSENTRAL ●
- OPERASJON ●
- OPPVÅKNING ●
- POLIKLINIKK ●
- DAGOMRÅDE ●
- BILDEDIAGNOSTIKK ●
- OBSERVASJON ●
- AKUTTMOTTAK ●
- BLODBANK ●
- LAB ●
- APOTEK ●
- FYSIO/ERGOTERAPI, KLINISKE STØTTEFUNKSJONER ●
- AMBULANSETJENESTE ●
- ADMINISTRASJON ●
- UNDERVISNING OG FORSKNING ●
- SENGEOMRÅDE PHV/TSB ●
- POLIKLINIKK PHV/TSB ●
- SERVICE ●
- SENTRALLAGER ●
- VAREMOTTAK ●
- TEKNIKK ●



PLAN 1.ETASJE 1:500

FUNKSJONSOMRÅDER UTOMHUS - MO I RANA

MULIGHETSSTUDIE B

- Logistisk funksjon**
Akutmottak, varemottak, driftsareal, helikopter
- Trafikal funksjon**
Parkering, ankomstvei, buss
- Åpent landskap**
Stier, bevegelse, aktivitet, utsikt
- Intim landskap**
Ankomst, gårdsrom, avskjerming, pauseplass



LANDSKAPSREFERANSER - MO I RANA

MULIGHETSSTUDIE B



UTOMHUSPLAN - MO I RANA

MULIGHETSSTUDIE B

- Logistisk funksjon**
Akutmottak, varemottak, driftsareal, helikopter
- Trafikal funksjon**
Parkering, ankomstvei, buss
- Åpent landskap**
Stier, bevegelse, aktivitet, utsikt
- Intim landskap**
Ankomst, gårdsrom, avskjerming, pauseplass
- Stiforløp og forbindelse**
- Avskjermet område**
- Hovedindgang**
- Ankomst Akutt/Varemottak**
- Sekundær indgang**



Engveien

Sjøforsgata

Sykehusgata

Sportsalleen

Helikopter

Busstop

Lawns

Parkering

Parkering

Forlass/
Drop off

Akutt

Hovedindgang

Varemottak

Inngang

Parkering

Avskjerming

Drop off

Fragmented Low Height Bushes and Trees

Rockbased Lithophytes and Bushes

Natural Flower Beds and...

Water

Soil Based Pocket Dense Trees

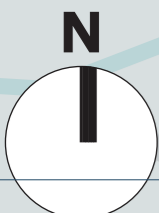
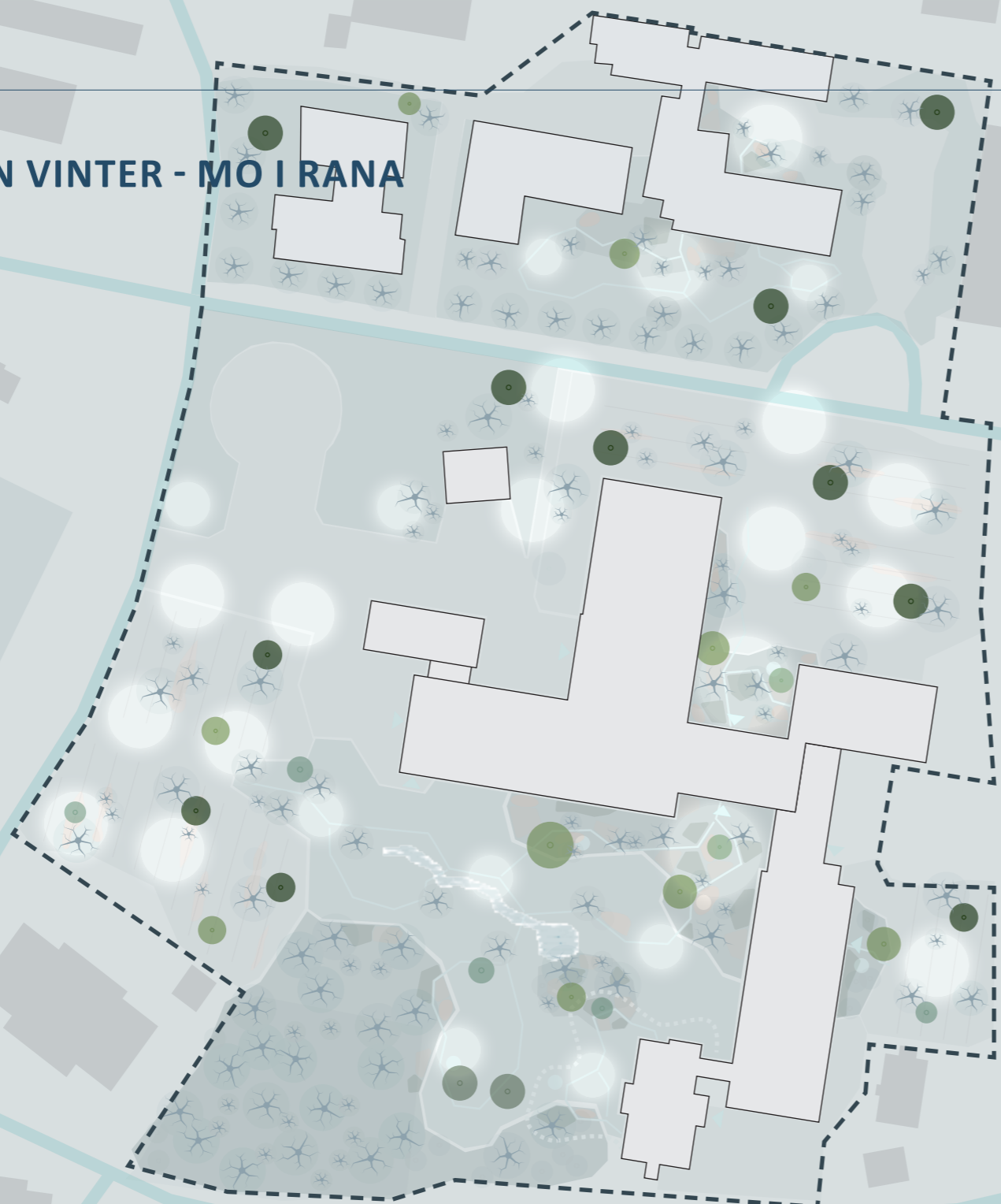
River Bed



UTOMHUSPLAN VINTER - MO I RANA

MULIGHETSSTUDIE B

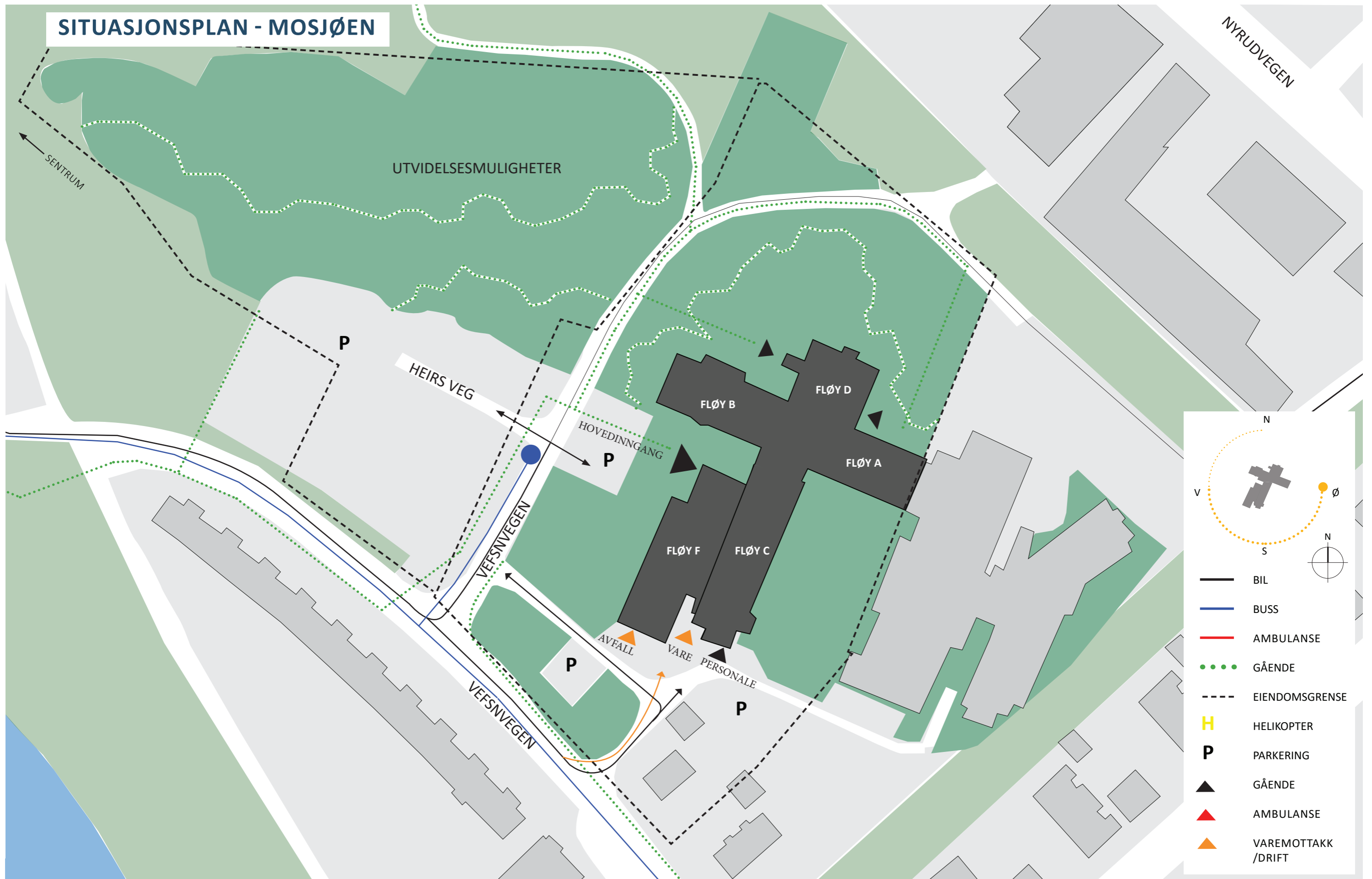
	Logistisk funksjon Akutmottak, varemottak, driftsareal, helikopter
	Trafikal funksjon Parkering, ankomstvei, buss
	Åpent landskap Stier, bevegelse, aktivitet, utsikt
	Intim landskap Ankomst, gårdsrom, avskjerming, pauseplass
	Træ, stedsegrøn
	Træ, løvfældende



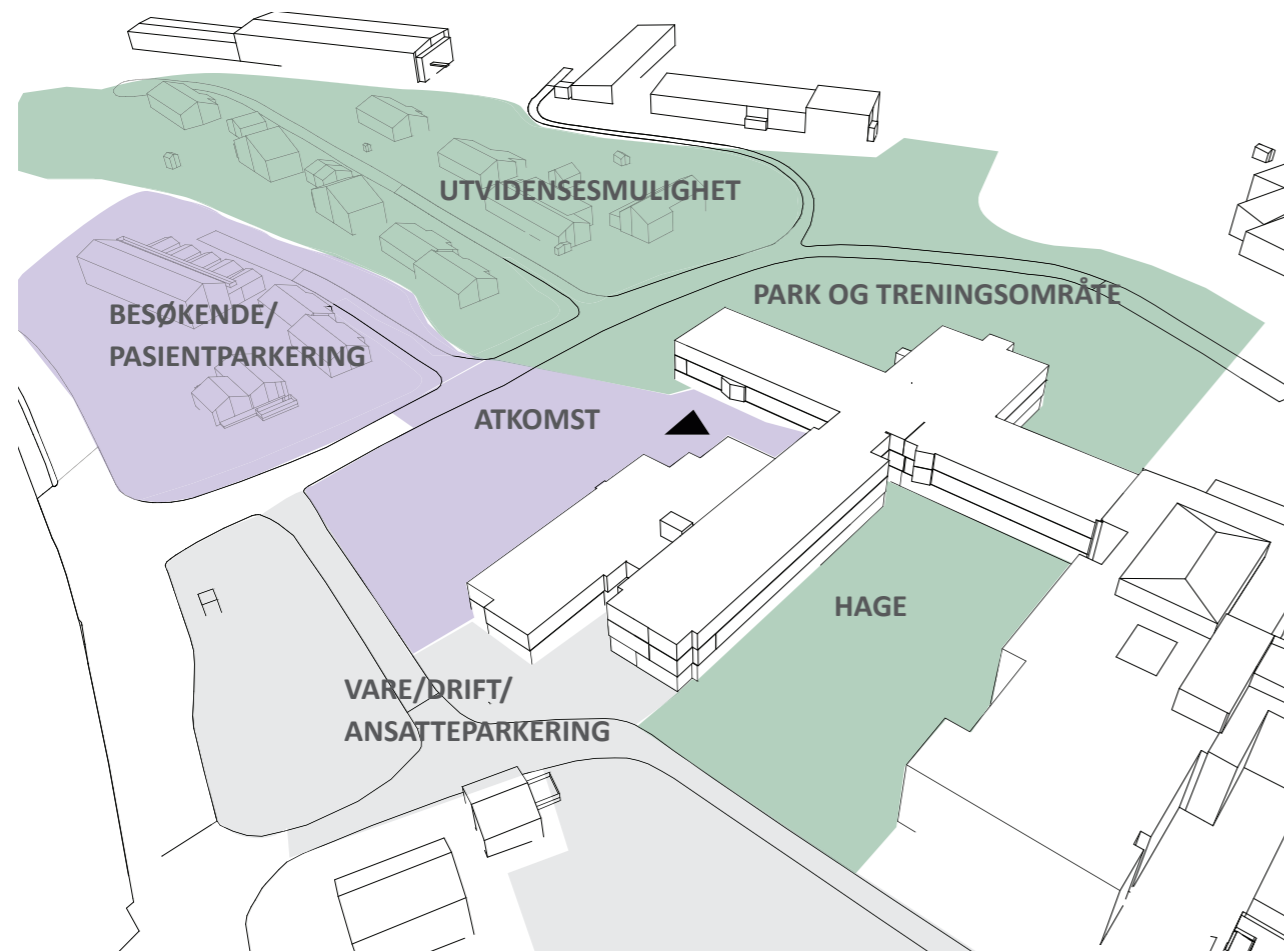
MOSJØEN



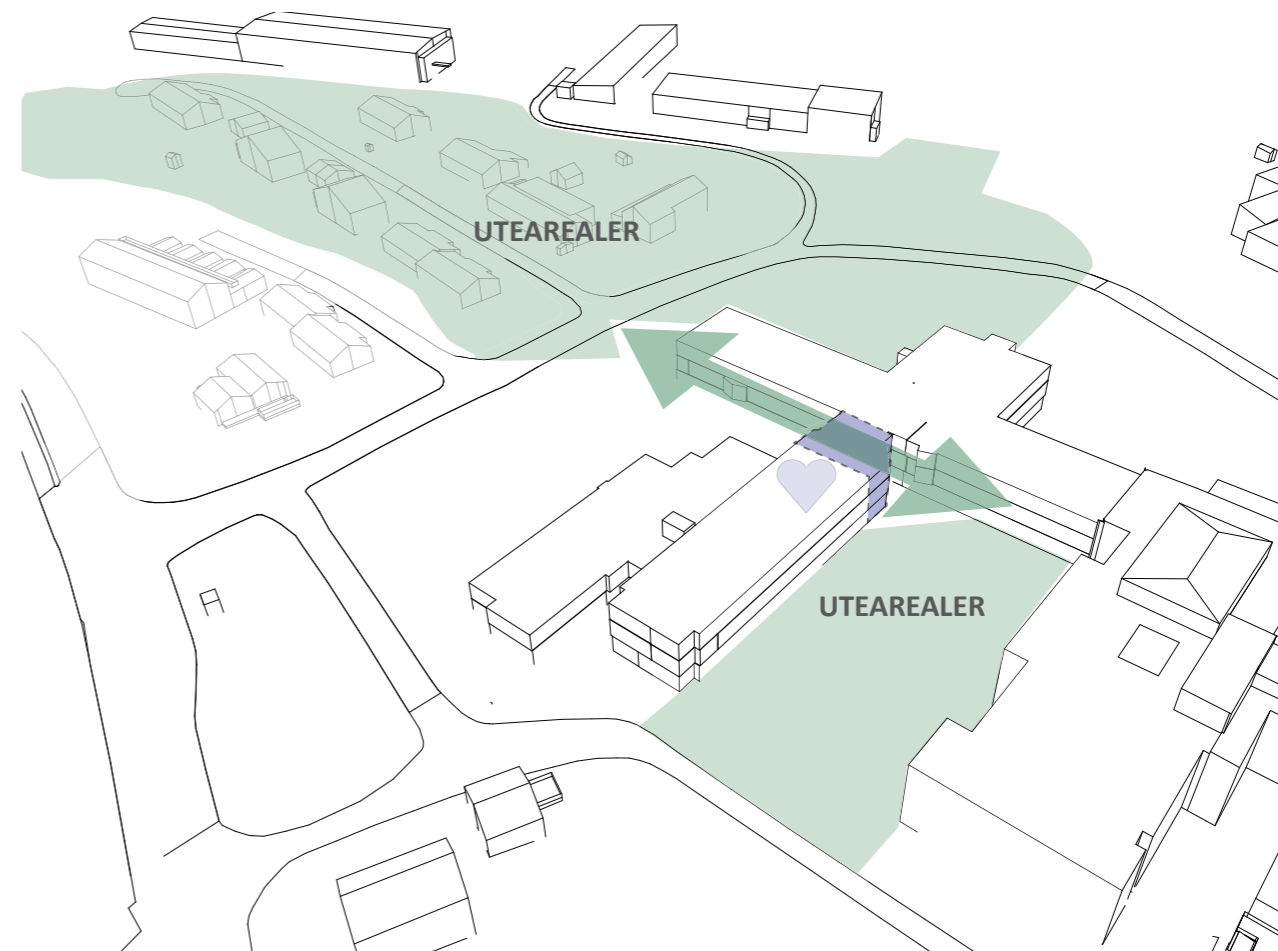
MULIGHETSSTUDIE



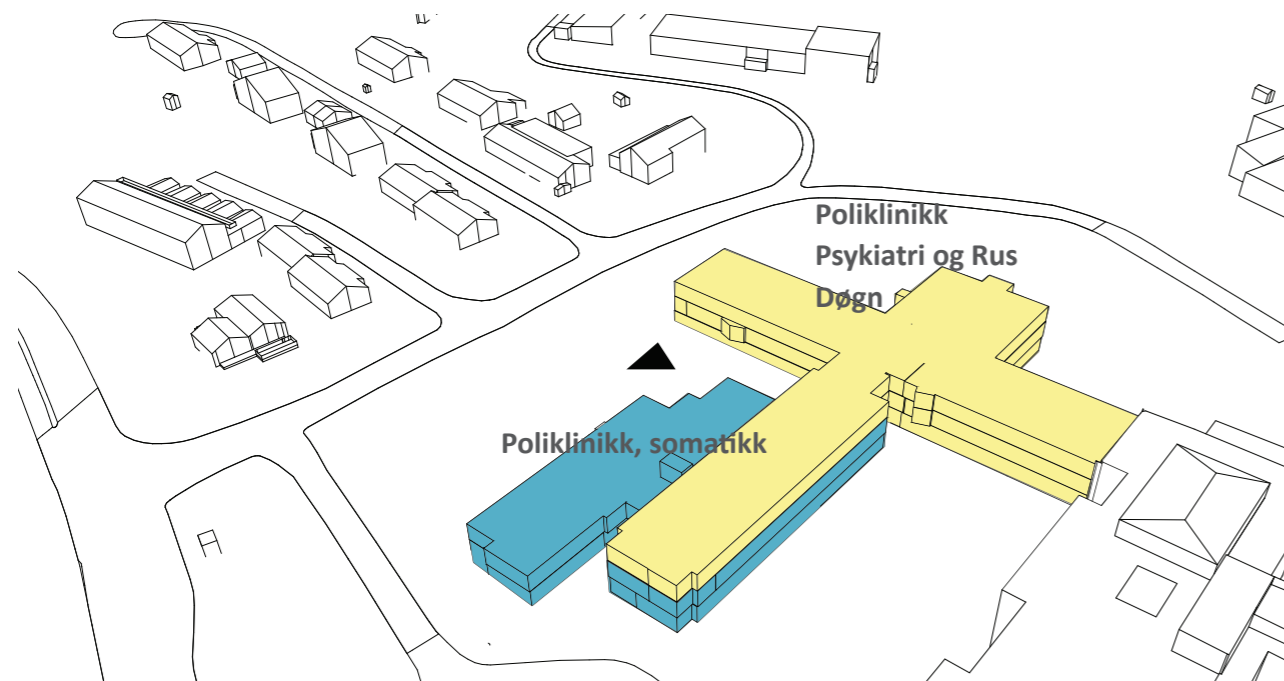
HOVEDGREP - MOSJØEN



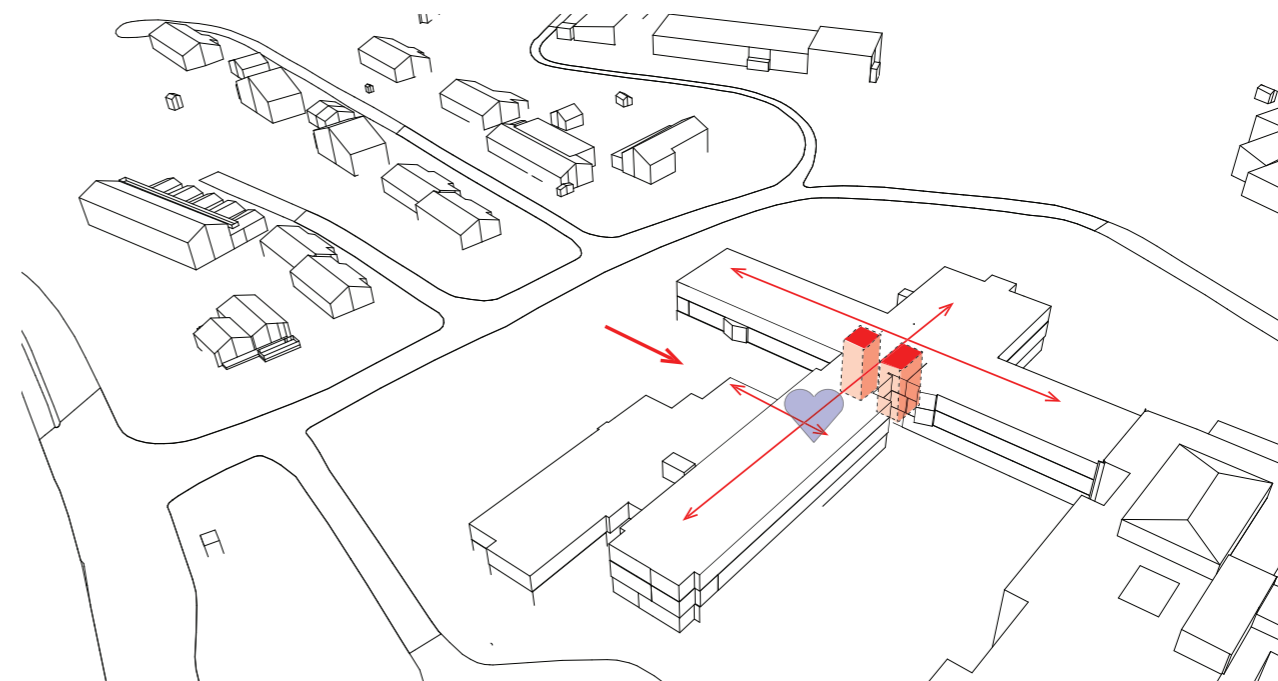
HOVEDGREP ADKOMST OG SONER UTOMHUS



HOVEDGREP UTEOMRÅDER

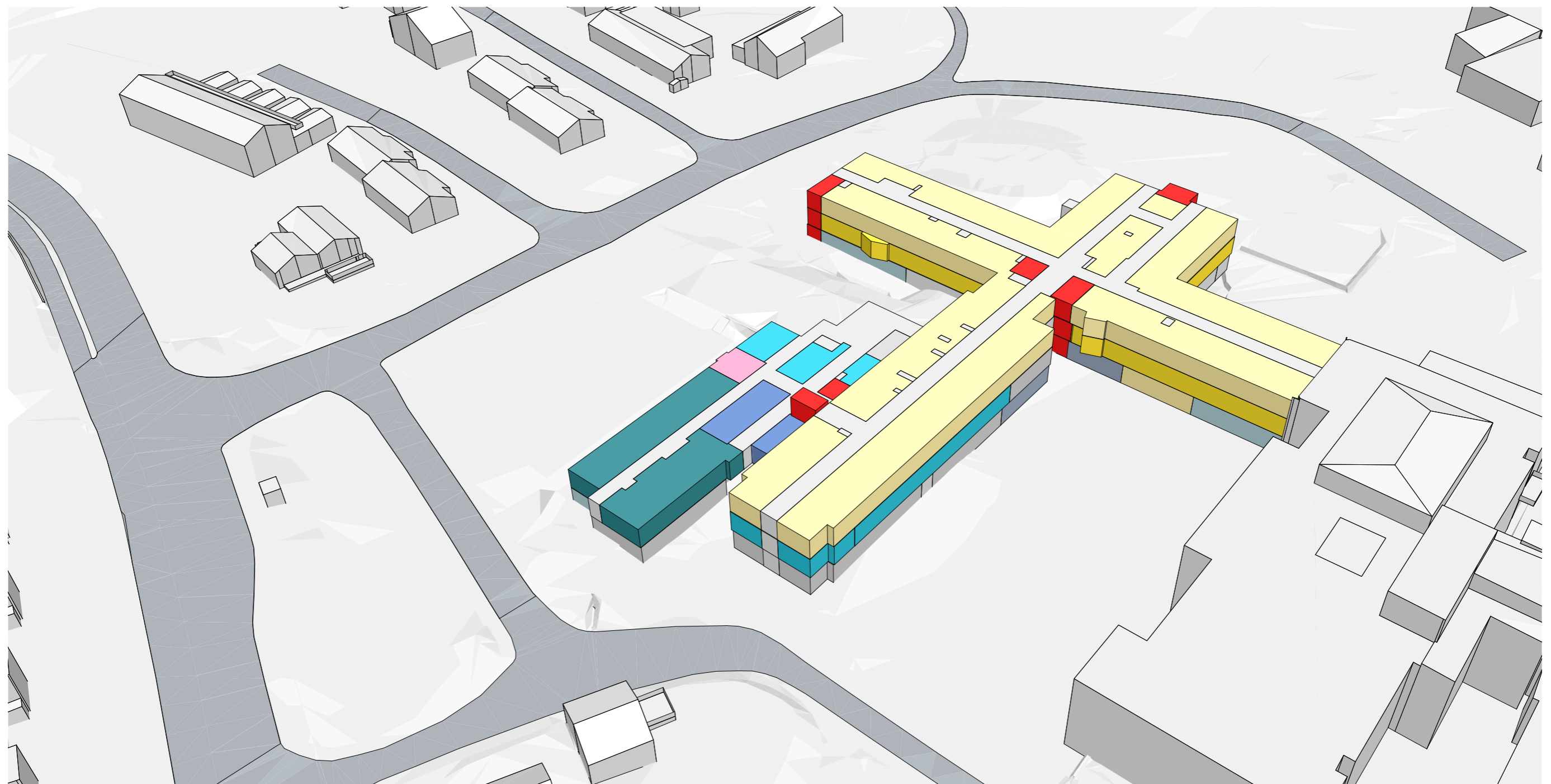


HOVEDGREP FUNKSJONSFORDELING



HOVEDGREP FLYT OG LOGISTIKK

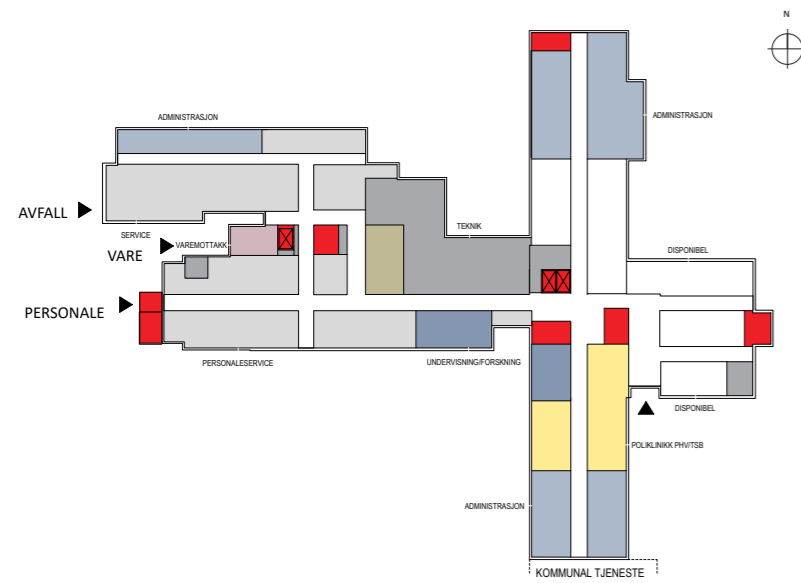
VOLUMSTUDIE - MOSJØEN



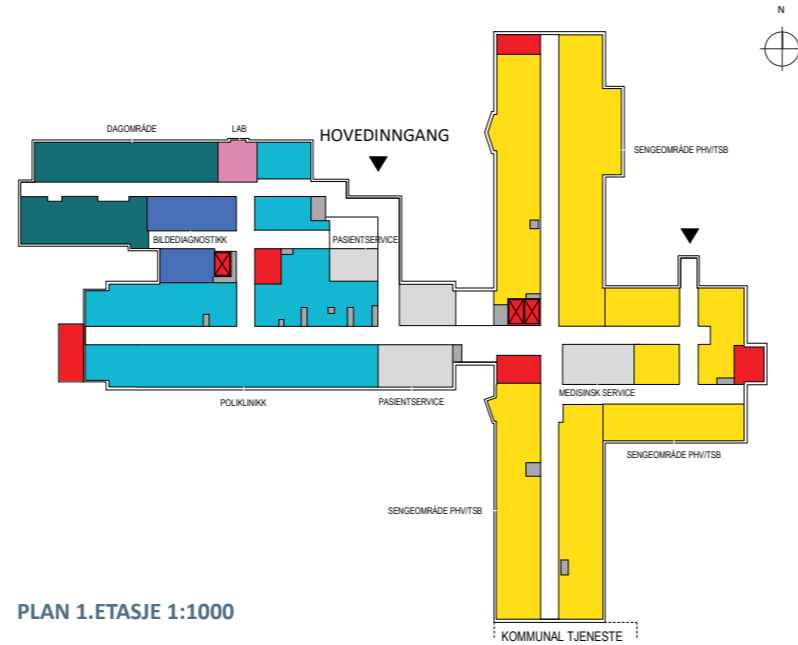
3D-ILLUSTRASJON - Funksjonsområder

FUNKSJONSOMRÅDER - MOSJØEN

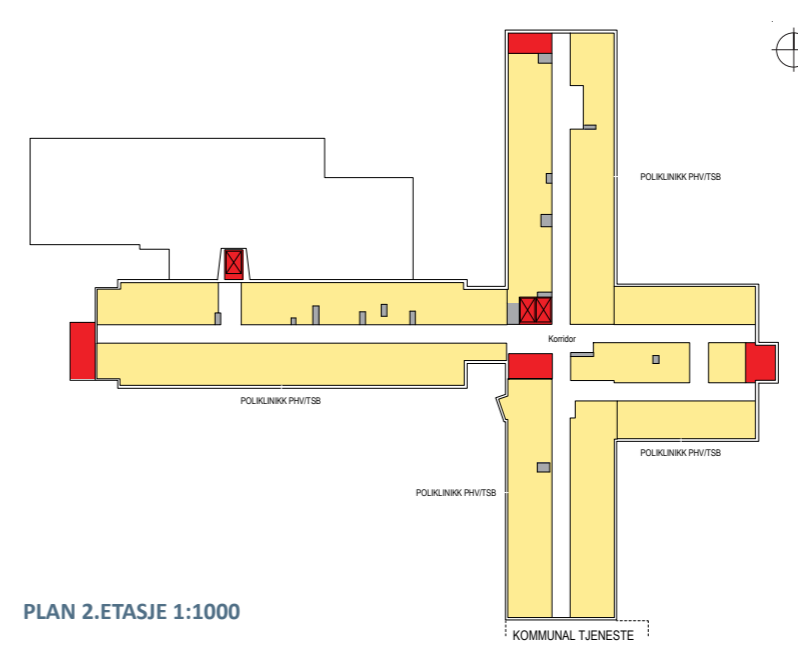
FUNKSJONSOMRÅDER



PLAN U.ETASJE 1:1000



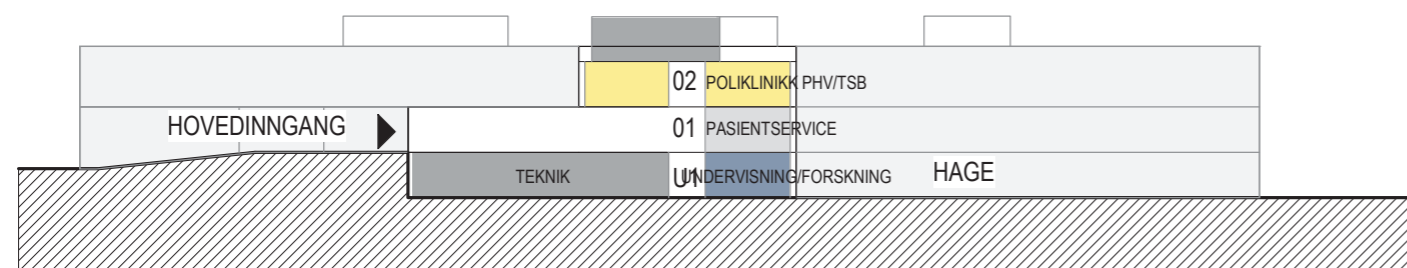
PLAN 1.ETASJE 1:1000



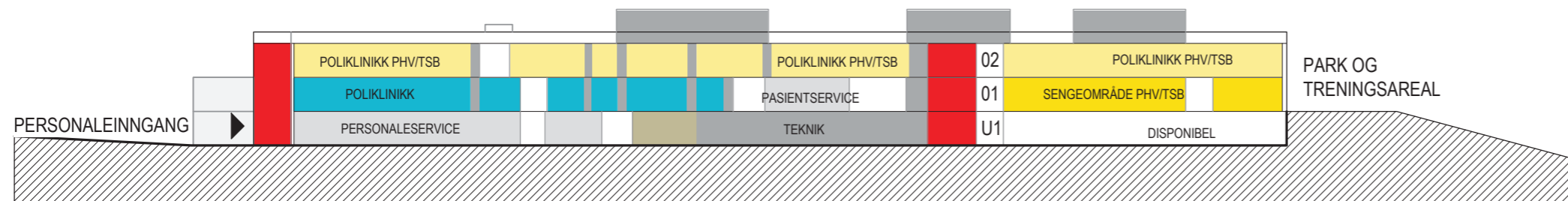
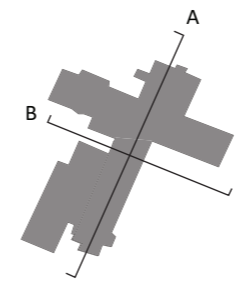
PLAN 2.ETASJE 1:1000

- FØDE/BARSEL ●
- SENGEOMRÅDE ●
- PASIENTHOTELL ●
- INTENSIV ●
- STERILSENTRAL ●
- OPERASJON ●
- OPPVÅKNING ●
- POLIKLINIKK ●
- DAGOMRÅDE ●
- BILDEDIAGNOSTIKK ●
- OBSERVASJON ●
- AKUTTMOTTAK ●
- BLODBANK ●
- LAB ●
- APOTEK ●
- FYSIO/ERGOTERAPI, KLINISKE STØTTEFUNKSJONER ●
- AMBULANSETJENESTE ●
- ADMINISTRASJON ●
- UNDERVISNING OG FORSKNING ●
- SENGEOMRÅDE PHV/TSB ●
- POLIKLINIKK PHV/TSB ●
- SERVICE ●
- SENTRALLAGER ●
- VAREMOTTAK ●
- TEKNIKK ●

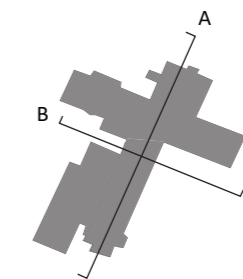
FUNKSJONSOMRÅDER - MOSJØEN



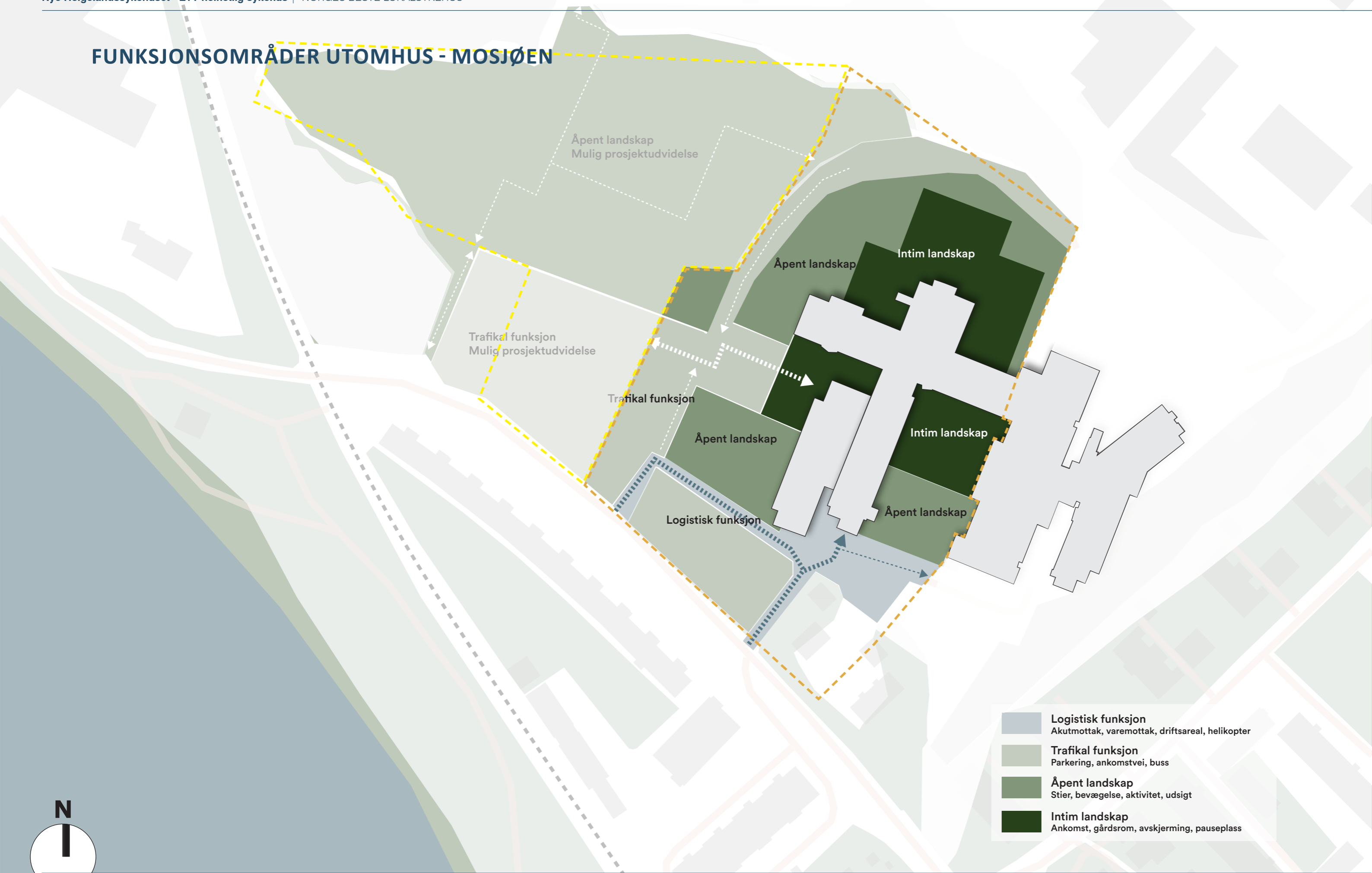
SNITT 1:500



SNITT 1:500



FUNKSJONSOMRÅDER UTOMHUS - MOSJØEN



Åpent landskap
Mulig prosjektutvidelse

Trafikal funksjon
Mulig prosjektutvidelse

Trafikal funksjon

Åpent landskap

Logistisk funksjon


Åpent landskap

Intim landskap


Intim landskap

Åpent landskap

- Logistisk funksjon**
Akutmottak, varemottak, driftsareal, helikopter
- Trafikal funksjon**
Parkering, ankomstvei, buss
- Åpent landskap**
Stier, bevegelse, aktivitet, utsikt
- Intim landskap**
Ankomst, gårdsrom, avskjerming, pauseplass




LANDSKAPSREFERANSER - MOSJØEN



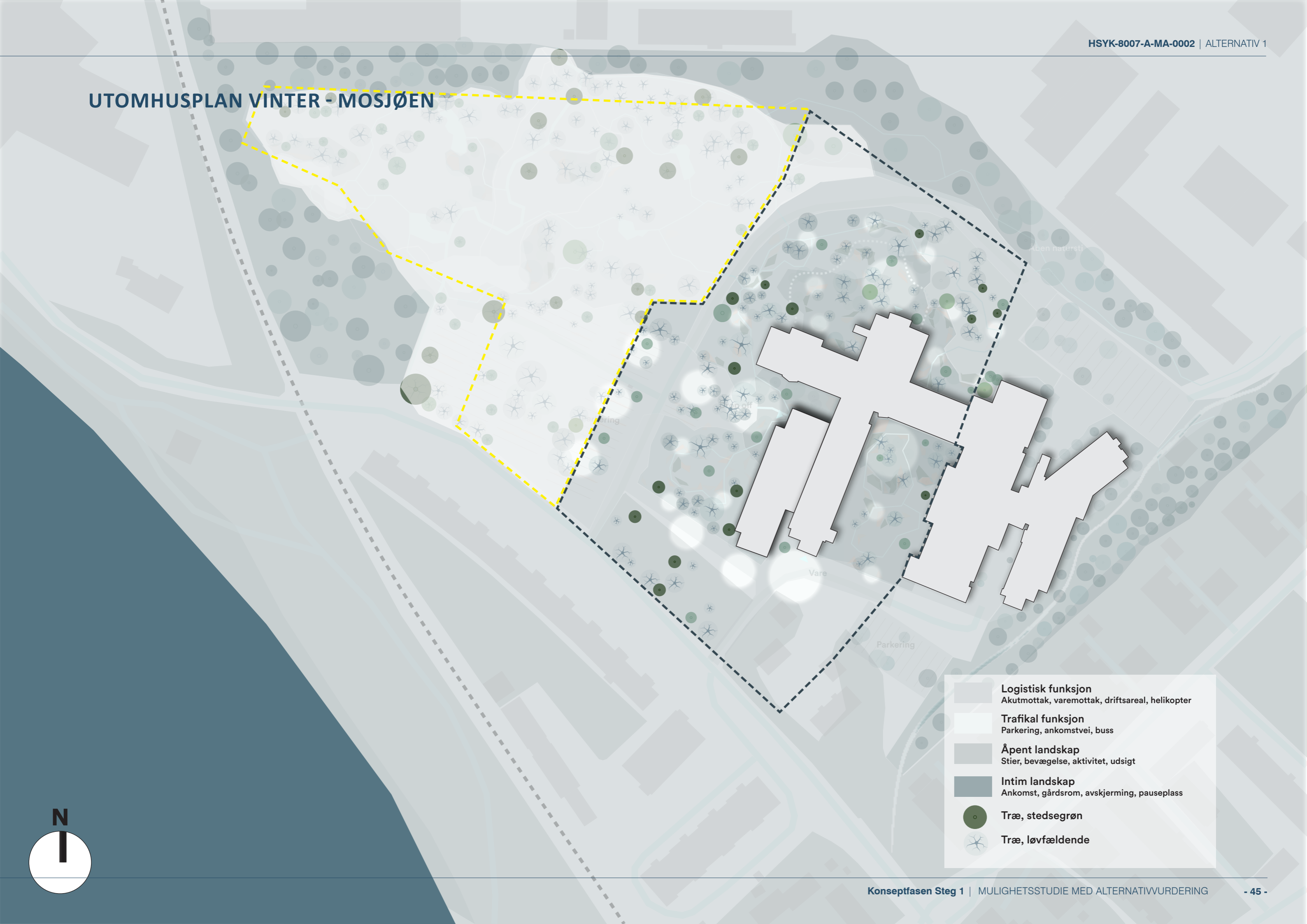
UTOMHUSPLAN - MOSJØEN



- Logistisk funksjon**
Akutmottak, varemottak, driftsareal, helikopter
- Trafikal funksjon**
Parkering, ankomstvei, buss
- Åpent landskap**
Stier, bevægelse, aktivitet, udsigt
- Intim landskap**
Ankomst, gårdsrom, avskjerming, pauseplass
- Stiforløp og forbindelse**
- Avskjermet område**
- Hovedinngang**
- Ankomst Akutt/Varemottak**
- Sekundær inngang**

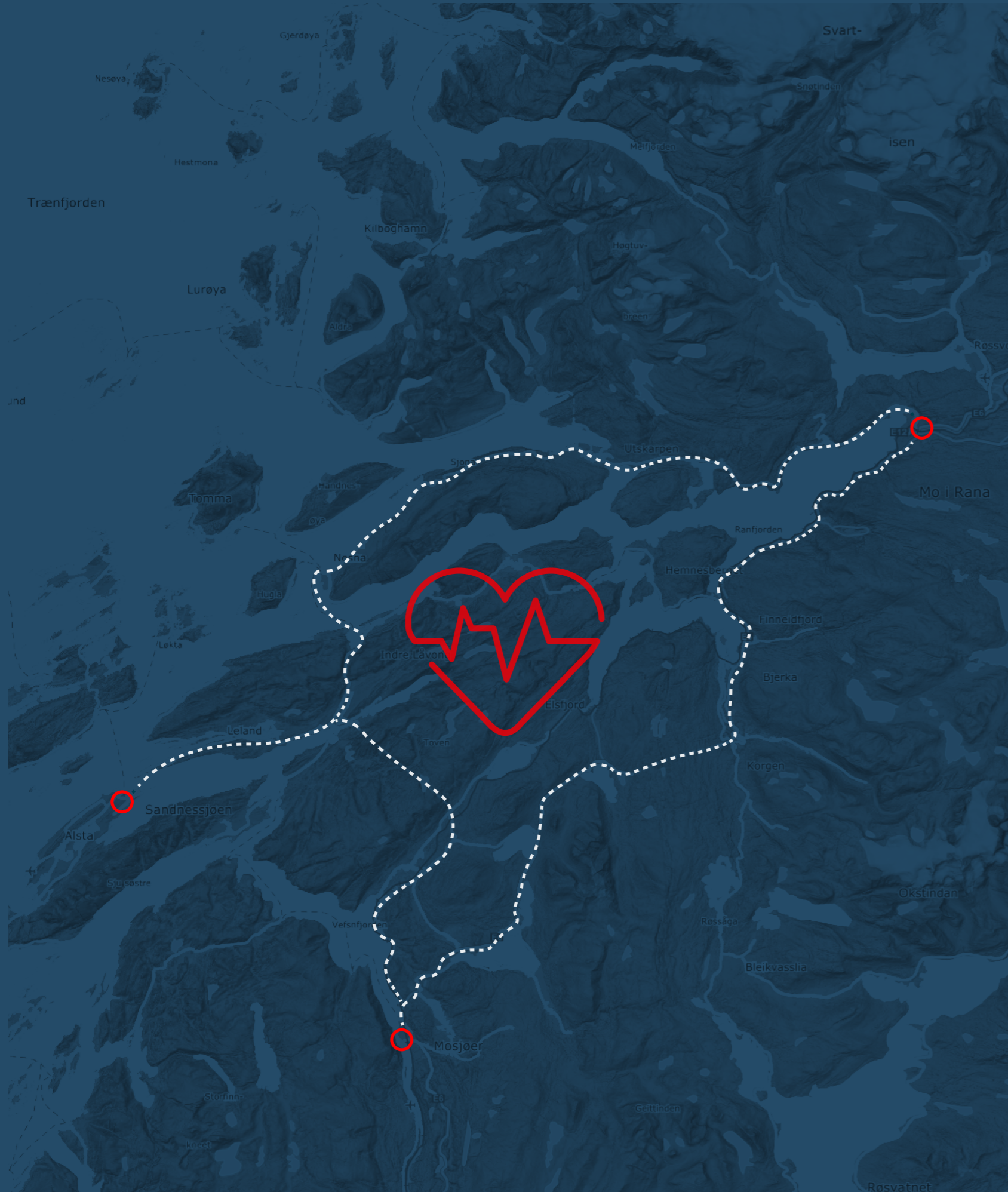


UTOMHUSPLAN VINTER - MOSJØEN



	Logistisk funksjon Akutmottak, varemottak, driftsareal, helikopter
	Trafikal funksjon Parkering, ankomstvei, buss
	Åpent landskap Stier, bevegelse, aktivitet, utsikt
	Intim landskap Ankomst, gårdsrom, avskjerming, pauseplass
	Træ, stedsegrøn
	Træ, løvfældende





ALTERNATIV 2

BILAG KAP. C.3

23.06.2022

SANDNESSJØEN - KVERNÅSEN

MULIGHETSSTUDIE

SITUASJONSPLAN - SANDNESSJØEN KVERNÅSEN

SANDNESVÅGEN

ANDVÅGEN

KVERNÅSEN

- BIL
- BUSS
- AMBULANSE
- - - GÅENDE
- H HELIKOPTER
- P PARKERING
- ▲ GÅENDE
- ▲ AMBULANSE
- ▲ VAREMOTTAK/DRIFT

Kvernåsveien

P

PERSONAL

VARE INNGANG

H

FLØY C

FLØY B

FLØY A

HOVED INNGANG

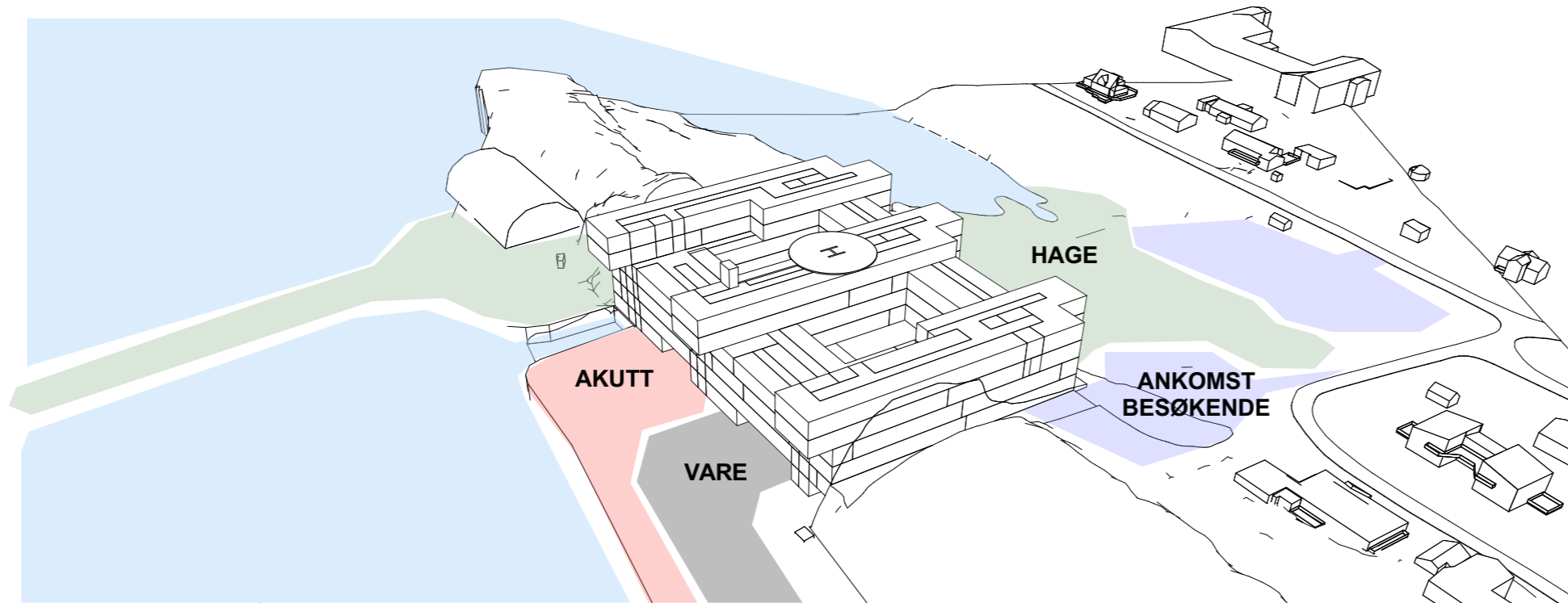
HCP

P

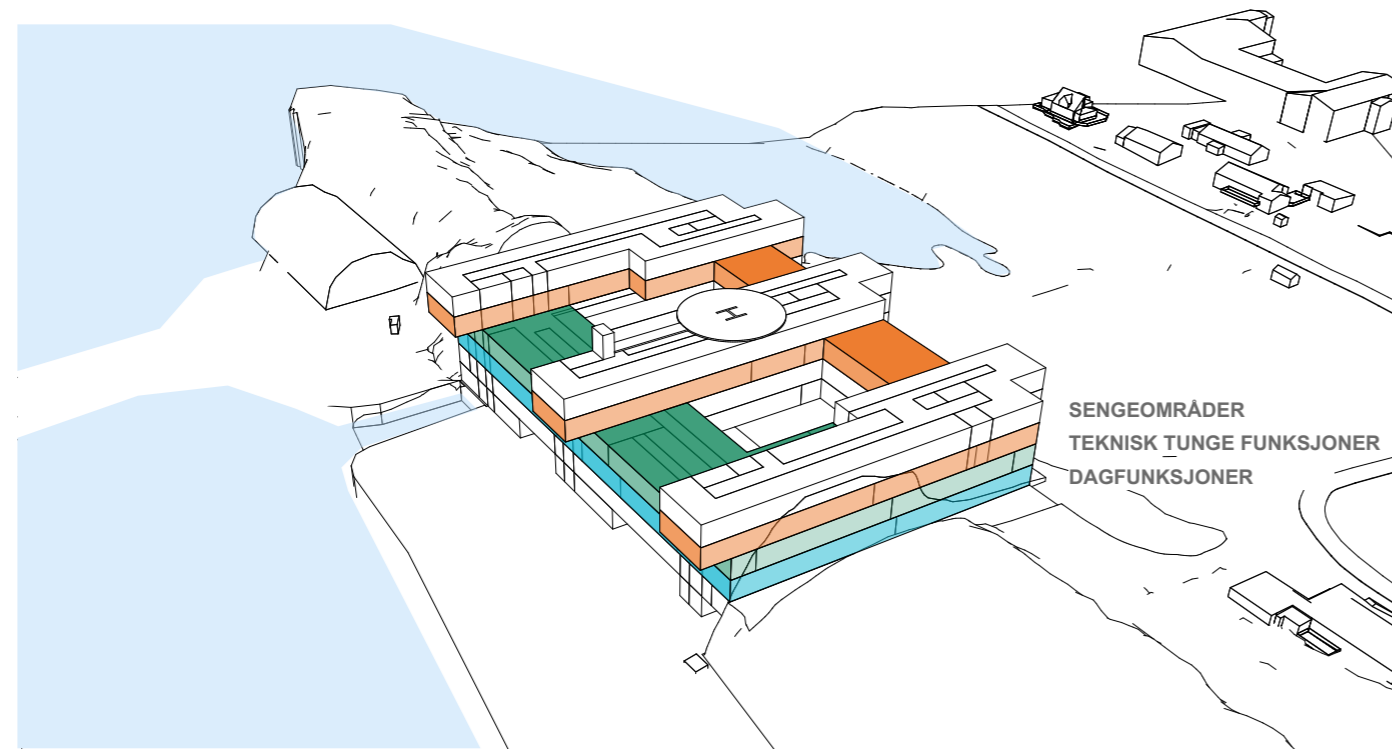
Kong Inges gate

Horvnesveien

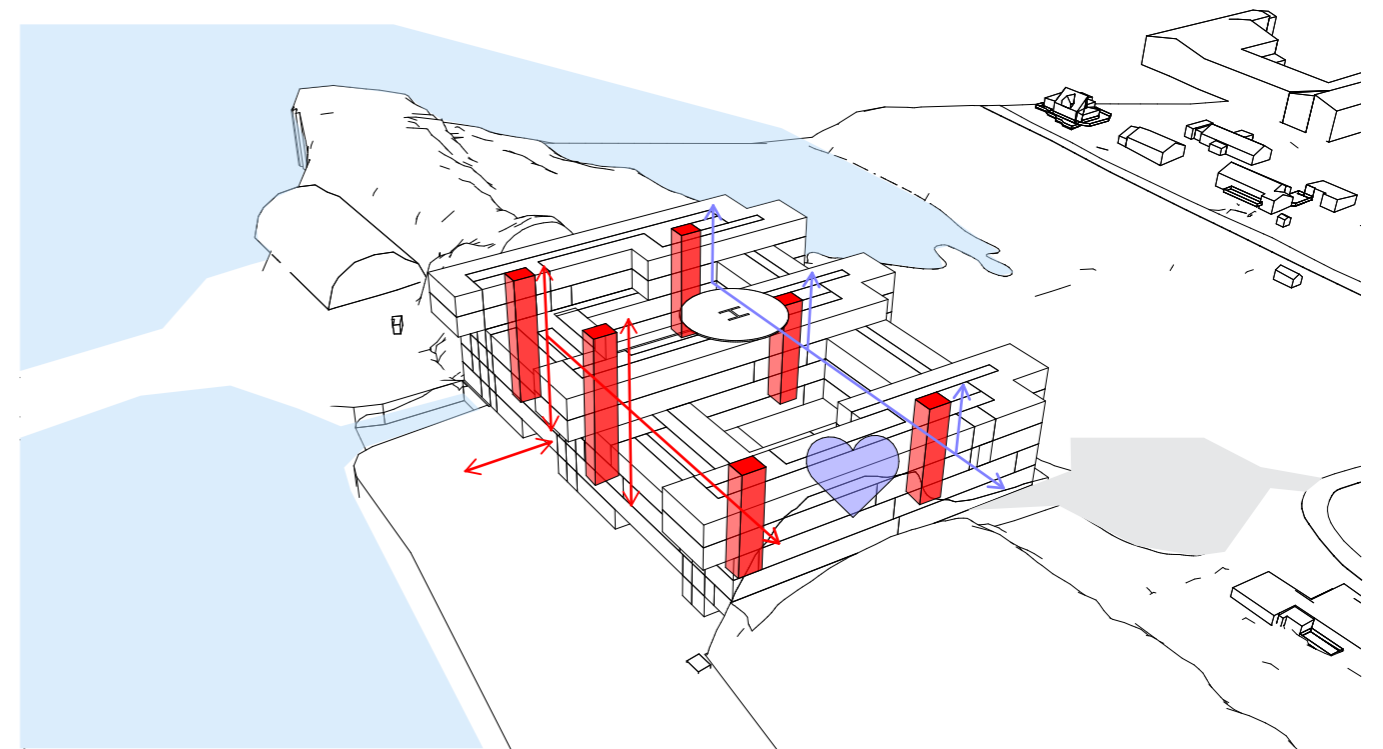
HOVEDGREP - SANDNESSJØEN KVERNÅSEN



HOVEDGREP ADKOMST OG UTOMHUS



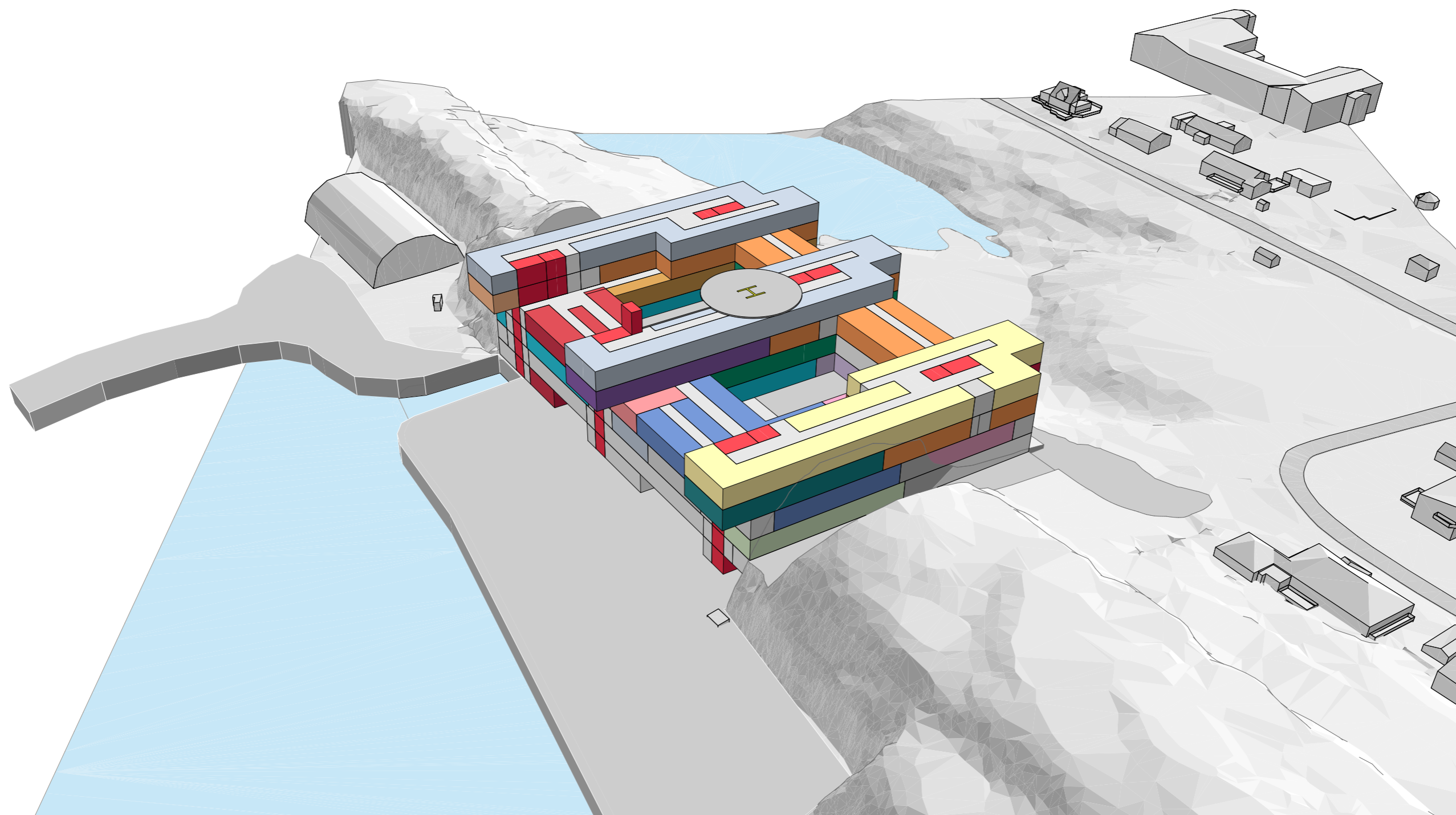
HOVEDGREP FUNKSJONSFORDELING



HOVEDGREP FLYT OG LOGISTIKK

VOLUMSTUDIE - SANDNESSJØEN KVERNÅSEN

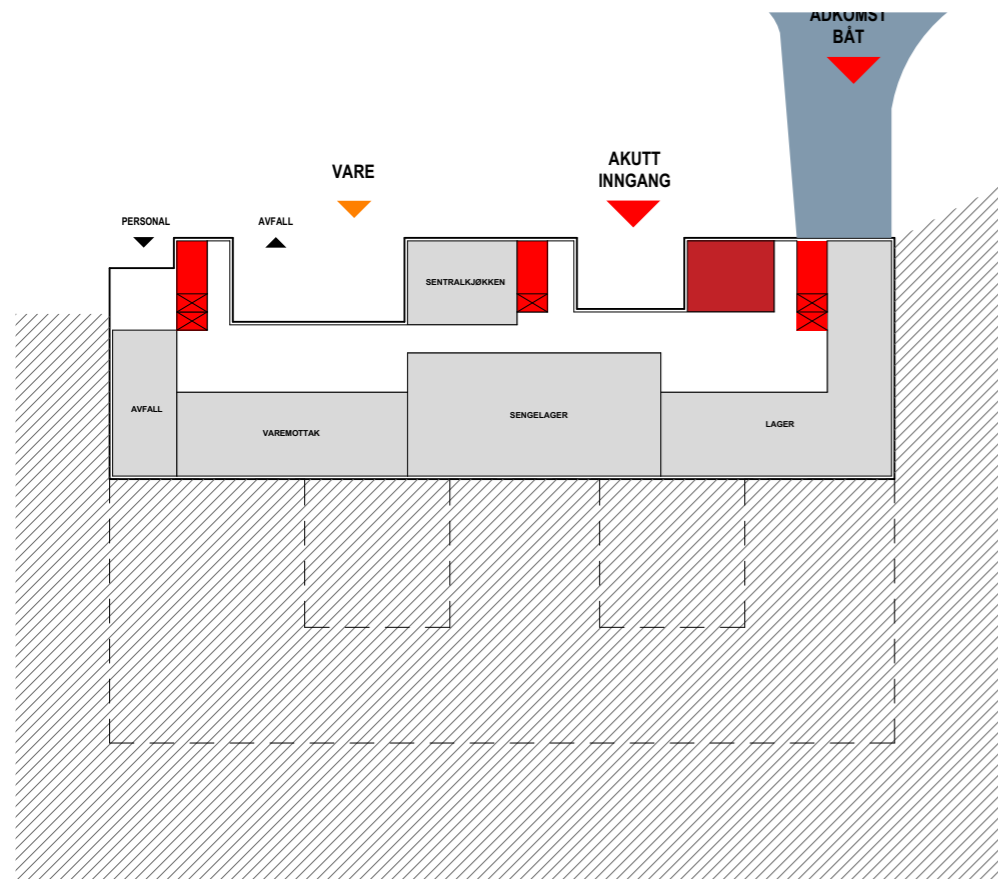
FUNKSJONSOMRÅDER



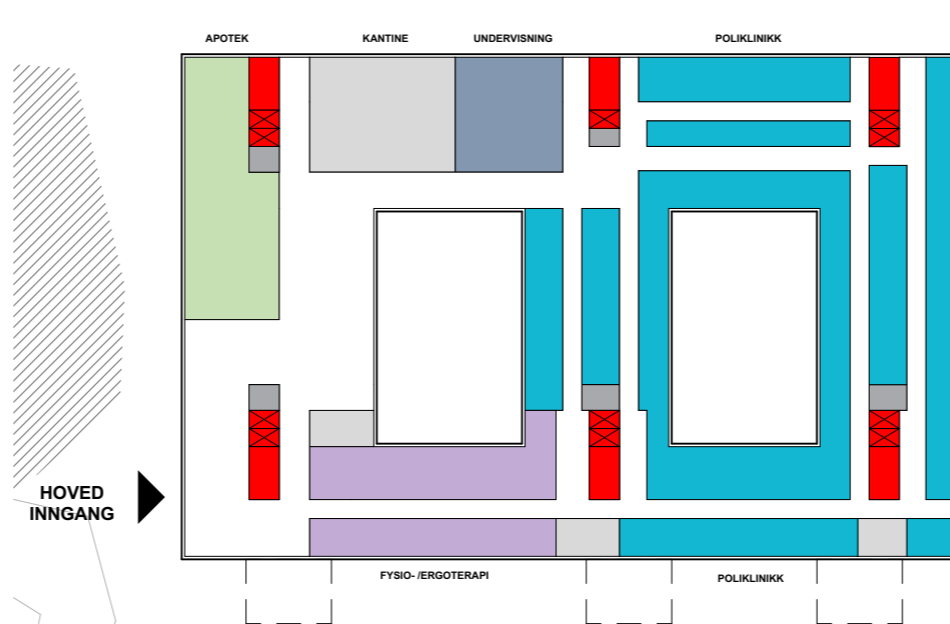
- FØDE/BARSEL ●
- SENGEOMRÅDE ●
- PASIENTHOTELL ●
- INTENSIV ●
- STERILSENTRAL ●
- OPERASJON ●
- OPPVÅKNING ●
- POLIKLINIKK ●
- DAGOMRÅDE ●
- BILDEDIAGNOSTIKK ●
- OBSERVASJON ●
- AKUTTMOTTAK ●
- BLODBANK ●
- LAB ●
- APOTEK ●
- FYSIO/ERGOTERAPI, KLINISKE STØTTEFUNKSJONER ●
- AMBULANSETJENESTE ●
- ADMINISTRASJON ●
- UNDERVISNING OG FORSKNING ●
- SENGEOMRÅDE PHV/TSB ●
- POLIKLINIKK PHV/TSB ●
- SERVICE ●
- SENTRALLAGER ●
- VAREMOTTAK ●
- TEKNIKK ●

3D-ILLUSTRASJON - Funksjonsområder

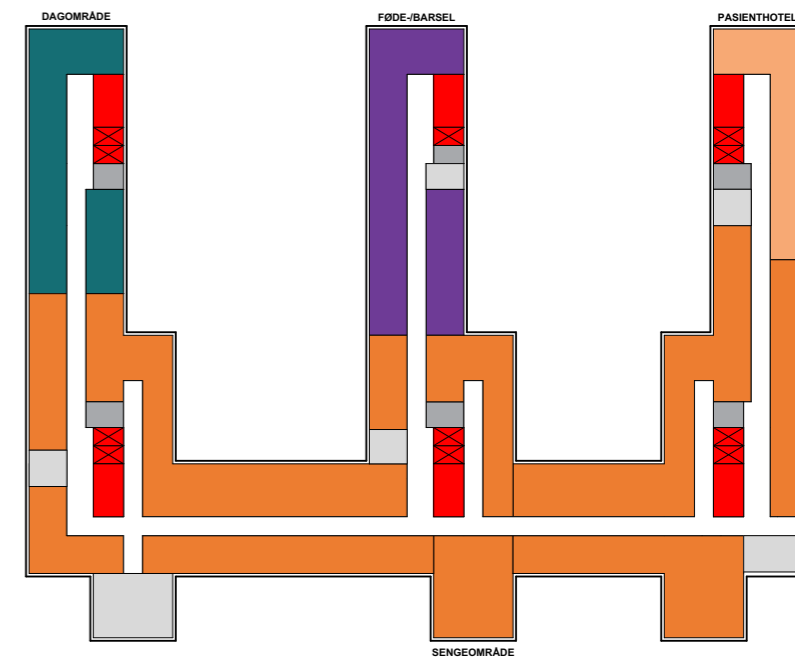
FUNKSJONSOMRÅDER - SANDNESSJØEN KVERNÅSEN



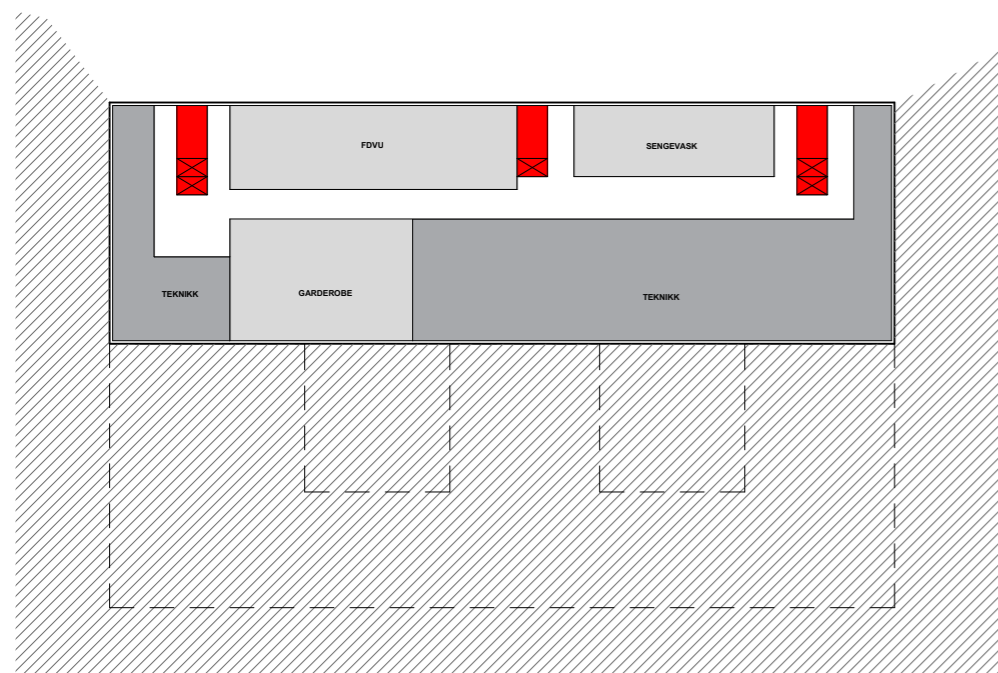
PLAN U2.ETASJE 1:1000



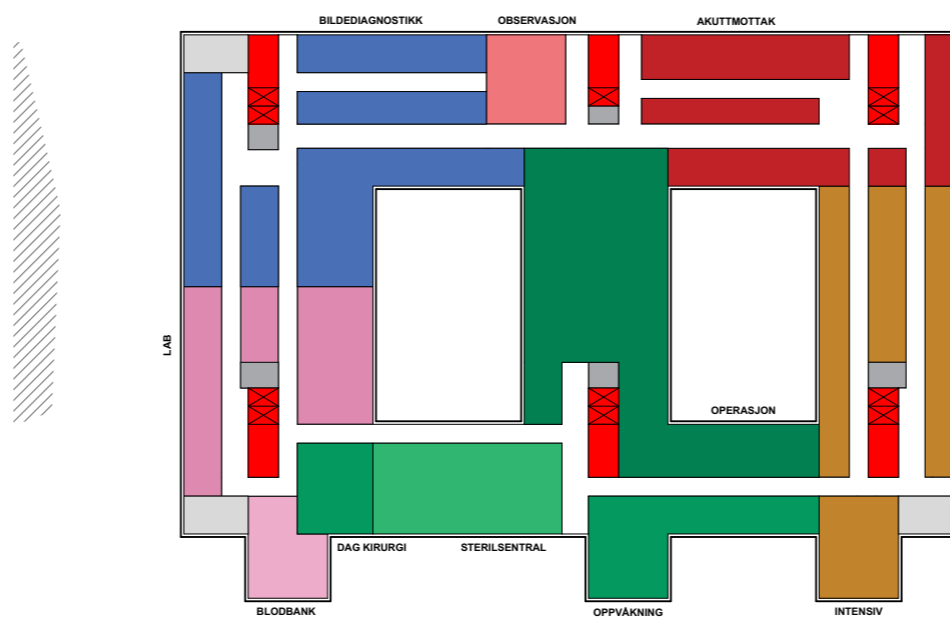
PLAN 1.ETASJE 1:1000



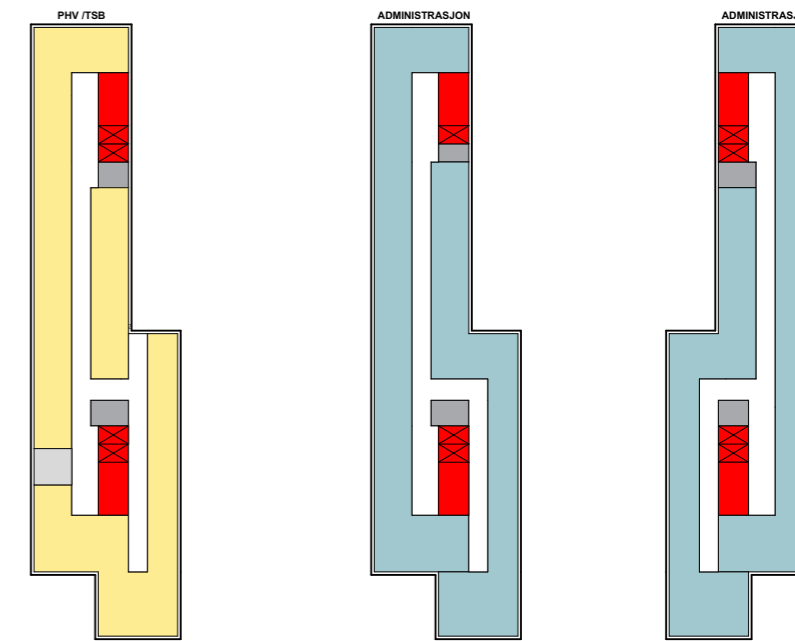
PLAN 3.ETASJE 1:1000



PLAN U1.ETASJE 1:1000



PLAN 2.ETASJE 1:1000

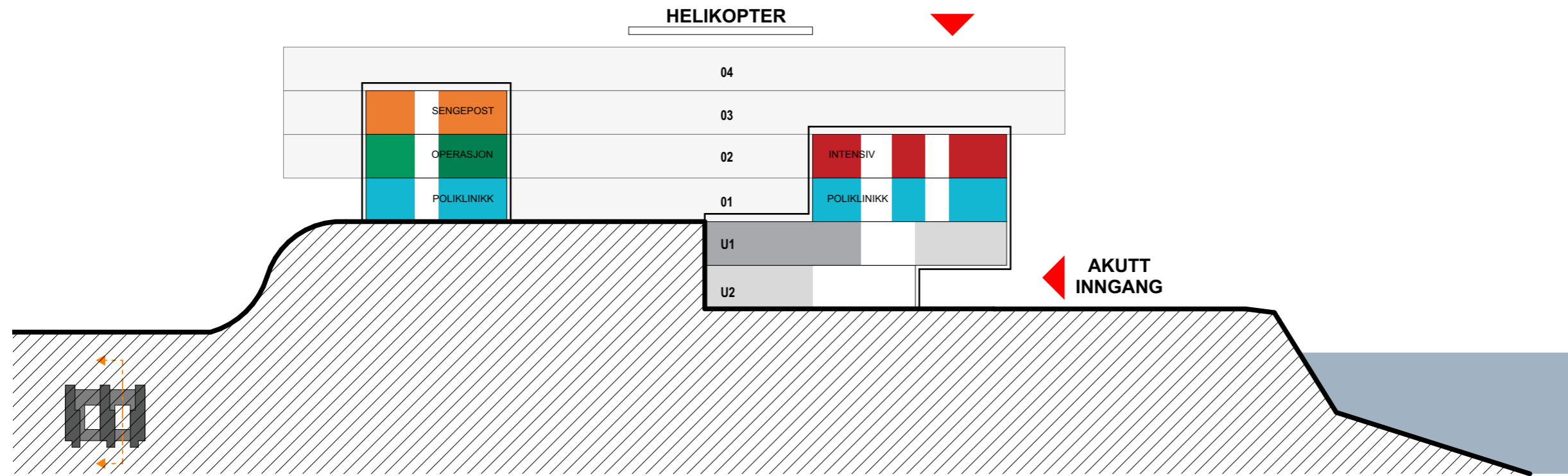


PLAN 4.ETASJE 1:1000

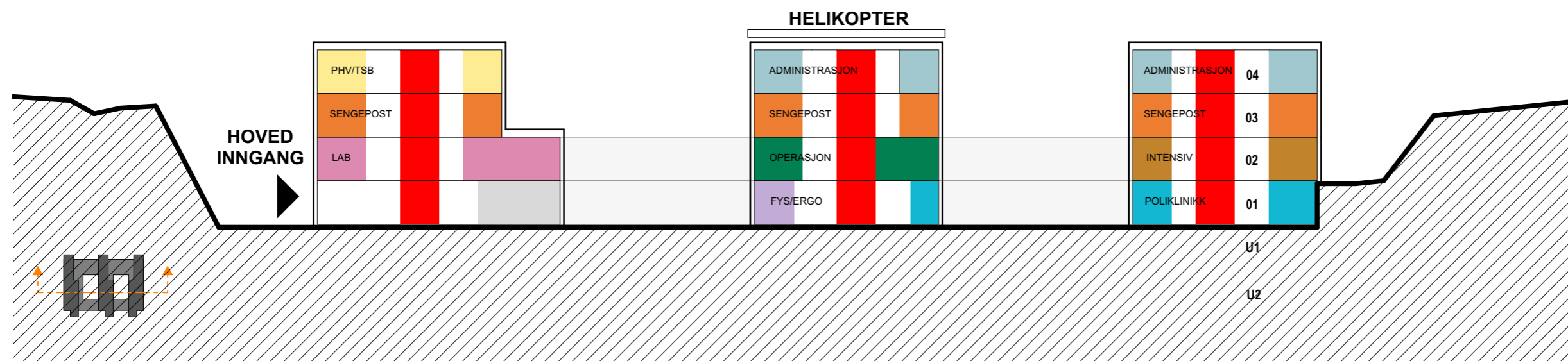
FUNKSJONSOMRÅDER - SANDNESSJØEN KVERNÅSEN

FUNKSJONSOMRÅDER

- FØDE/BARSEL ●
- SENGEOMRÅDE ●
- PASIENTHOTELL ●
- INTENSIV ●
- STERILSENTRAL ●
- OPERASJON ●
- OPPVÅKNING ●
- POLIKLINIKK ●
- DAGOMRÅDE ●
- BILDEDIAGNOSTIKK ●
- OBSERVASJON ●
- AKUTTMOTTAK ●
- BLODBANK ●
- LAB ●
- APOTEK ●
- FYSIO/ERGOTERAPI, KLINISKE STØTTEFUNKSJONER ●
- AMBULANSETJENESTE ●
- ADMINISTRASJON ●
- UNDERVISNING OG FORSKNING ●
- SENGEOMRÅDE PHV/TSB ●
- POLIKLINIKK PHV/TSB ●
- SERVICE ●
- SENTRALLAGER ●
- VAREMOTTAK ●
- TEKNIKK ●



SNITT 1:500




SNITT 1:500

FUNKSJONSOMRÅDER UTOMHUS - SANDNESSJØEN KVERNÅSEN


- Logistisk funksjon**
Akutmottak, varemottak, driftsareal, helikopter
- Trafikal funksjon**
Parkering, ankomstvei, buss
- Åpent landskap**
Stier, bevegelse, aktivitet, utsikt
- Intim landskap**
Ankomst, gårdsrom, avskjerming, pauseplass



LANDSKAPSREFERANSER - SANDNESSJØEN KVERNÅSEN

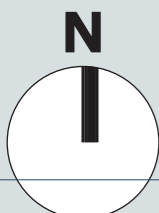
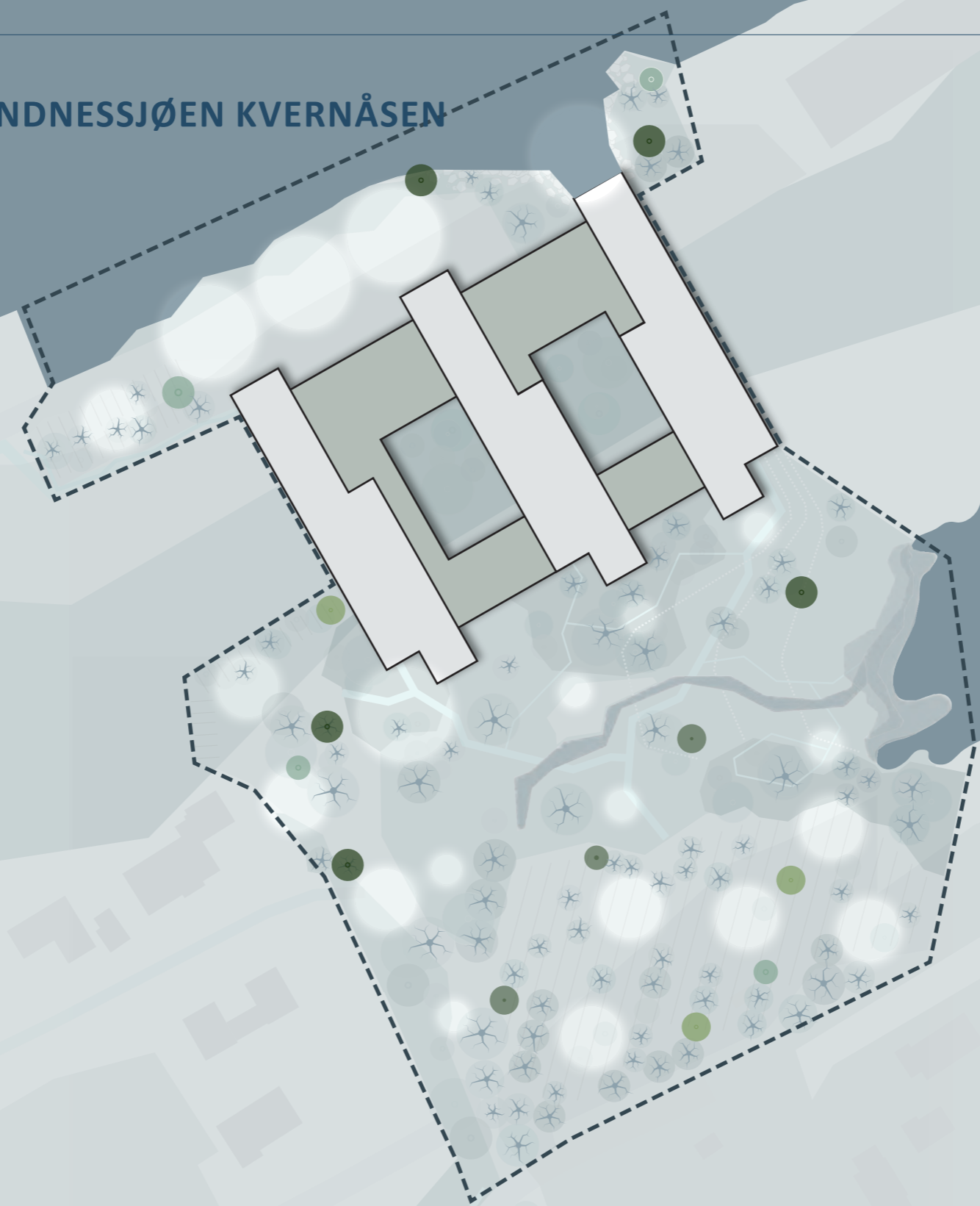


UTOMHUSPLAN - SANDNESSJØEN KVERNÅSEN



UTOMHUSPLAN VINTER - SANDNESSJØEN KVERNÅSEN

- Logistisk funksjon**
Akutmottak, varemottak, driftsareal, helikopter
- Trafikal funksjon**
Parkering, ankomstvei, buss
- Åpent landskap**
Stier, bevægelse, aktivitet, udsigt
- Intim landskap**
Ankomst, gårdsrom, avskjerming, pauseplass
- Træ, stedsegrøn**
- Træ, løvfældende**



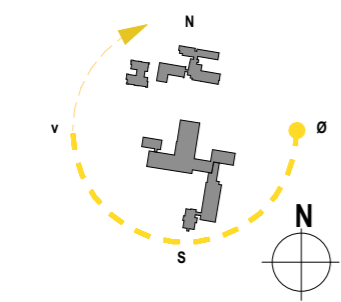
MO I RANA



MULIGHETSSTUDIE A

SITUASJONSPLAN - MO I RANA

MULIGHETSSTUDIE A

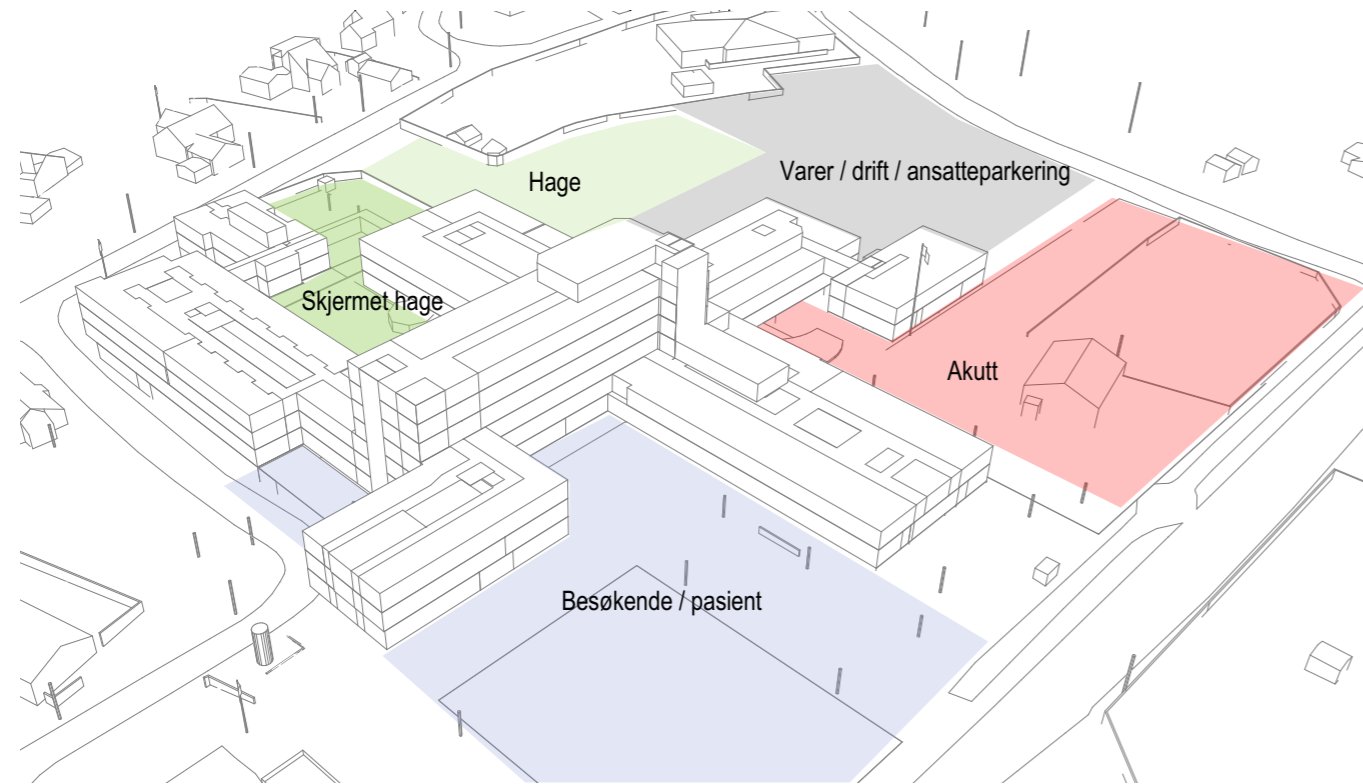


- BIL
- BUSS
- AMBULANSE
- GÅENDE
- H HELIKOPTER
- P PARKERING
- GÅENDE
- AMBULANSE
- VAREMOTTAK/DRIFT

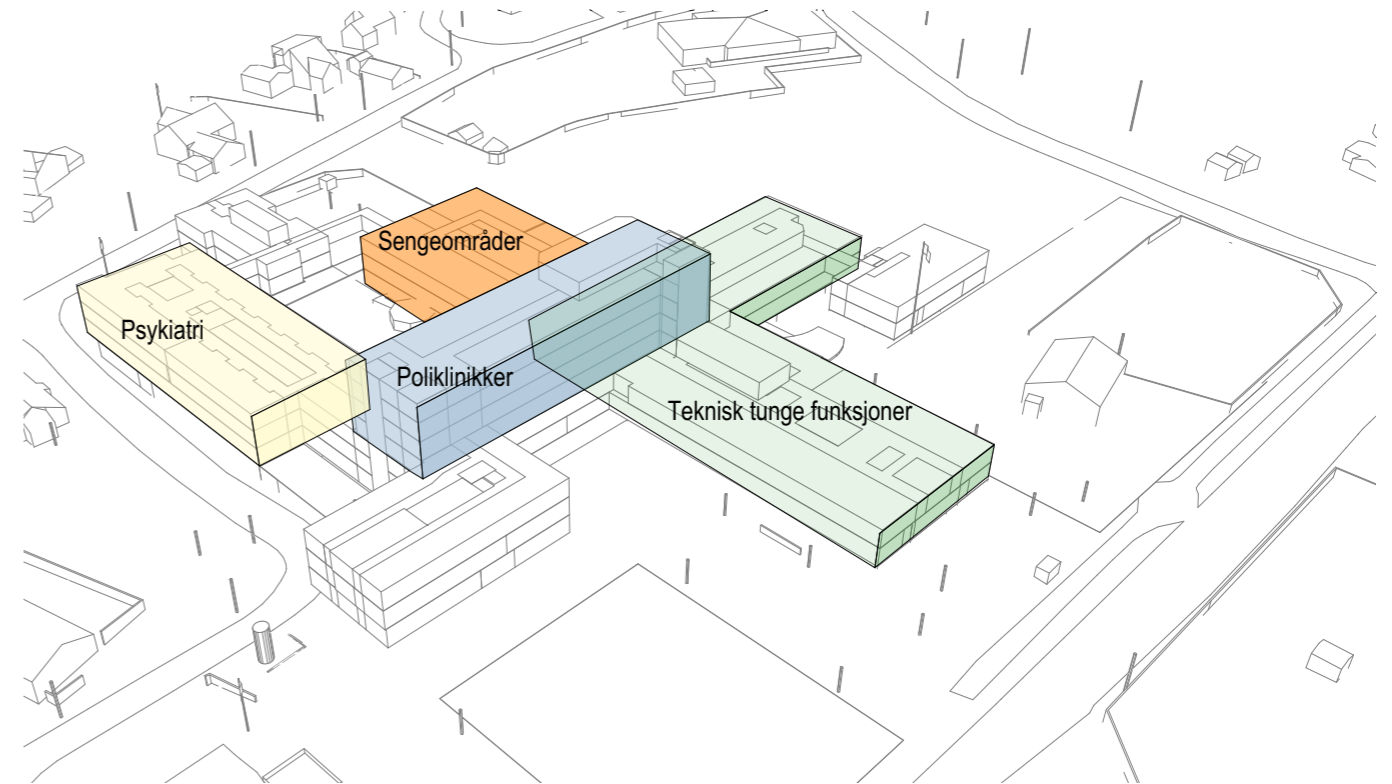


HOVEDGREP - MO I RANA

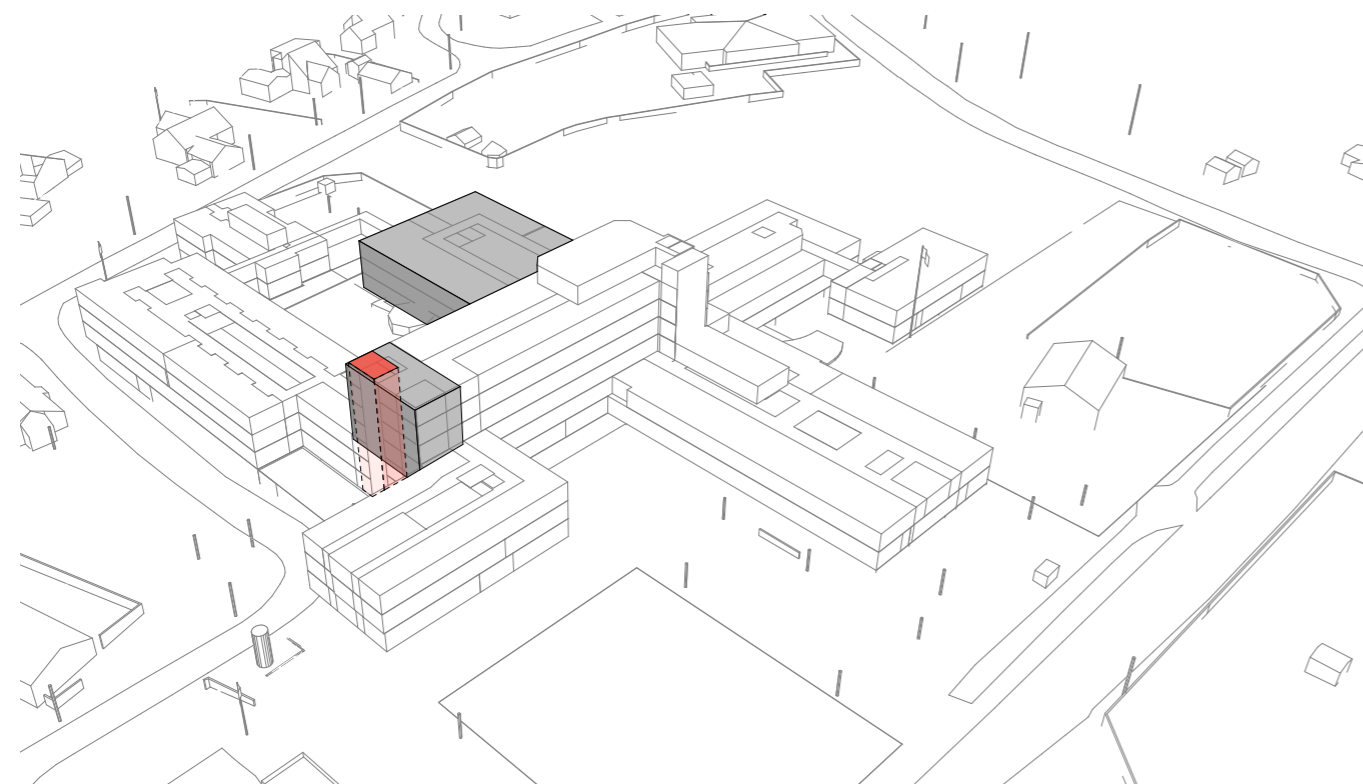
MULIGHETSSTUDIE A



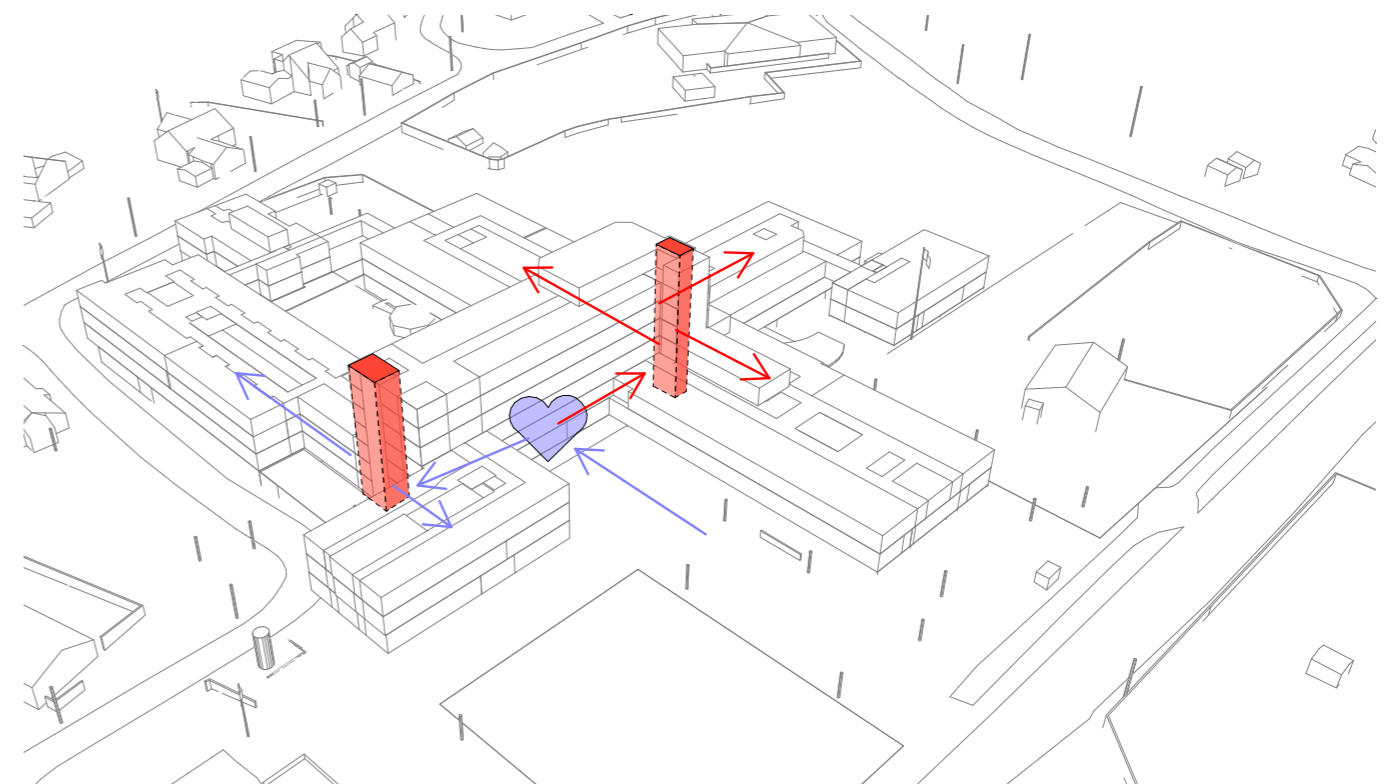
HOVEDGREP ADKOMST OG UTOMHUS



HOVEDGREP FUNKSJONSFORDELING



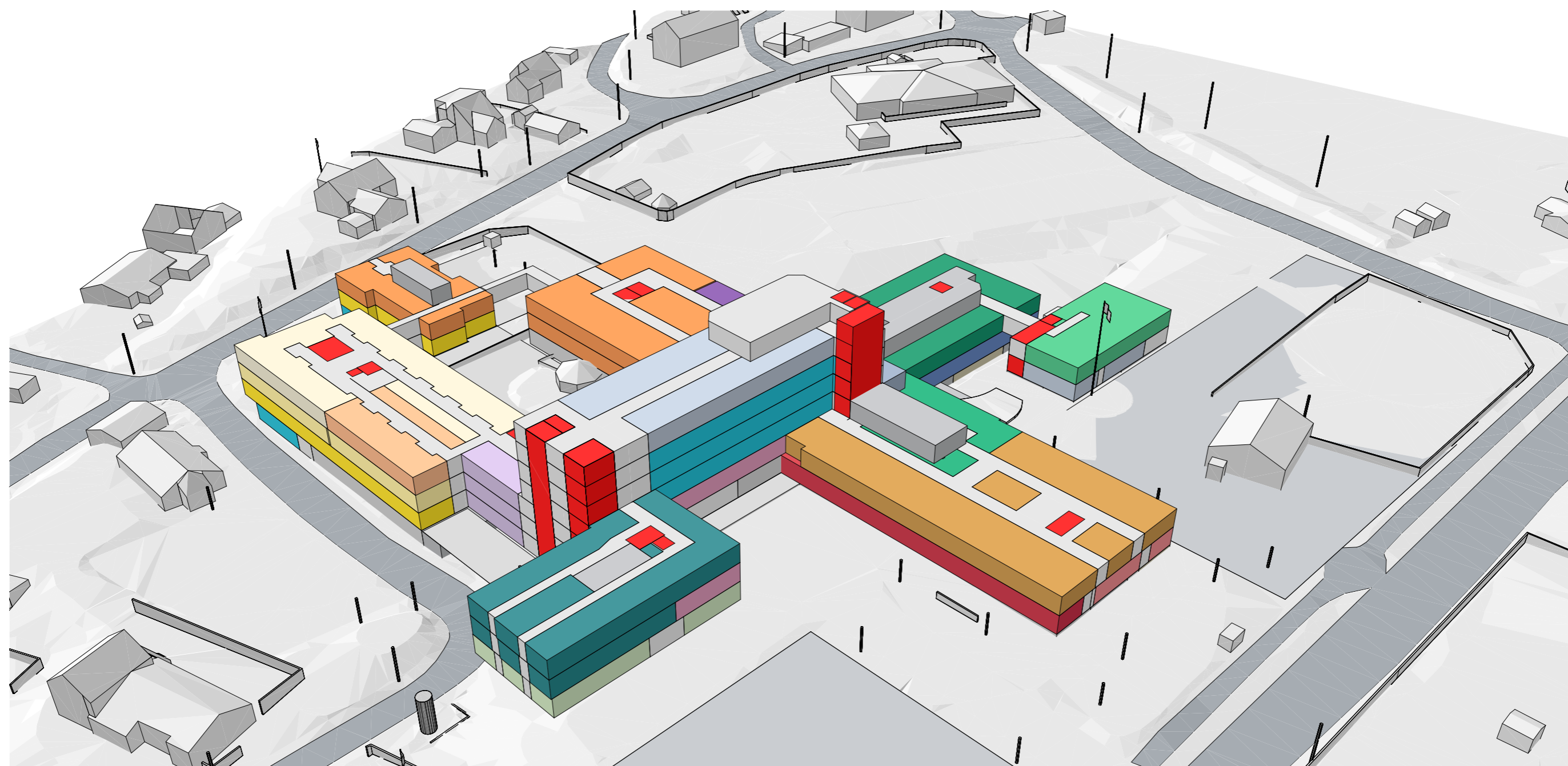
HOVEDGREP BYGNINGSMESSIG TILPASNING - Tilbygg/ påbygg for ny heisforbindelse og ny fløy for sengeområdene



HOVEDGREP FLYT OG LOGISTIKK - Nytt adkomstområde med tilgang til to heistårn som forbinder alle fløyene.

VOLUMSTUDIE - MO I RANA

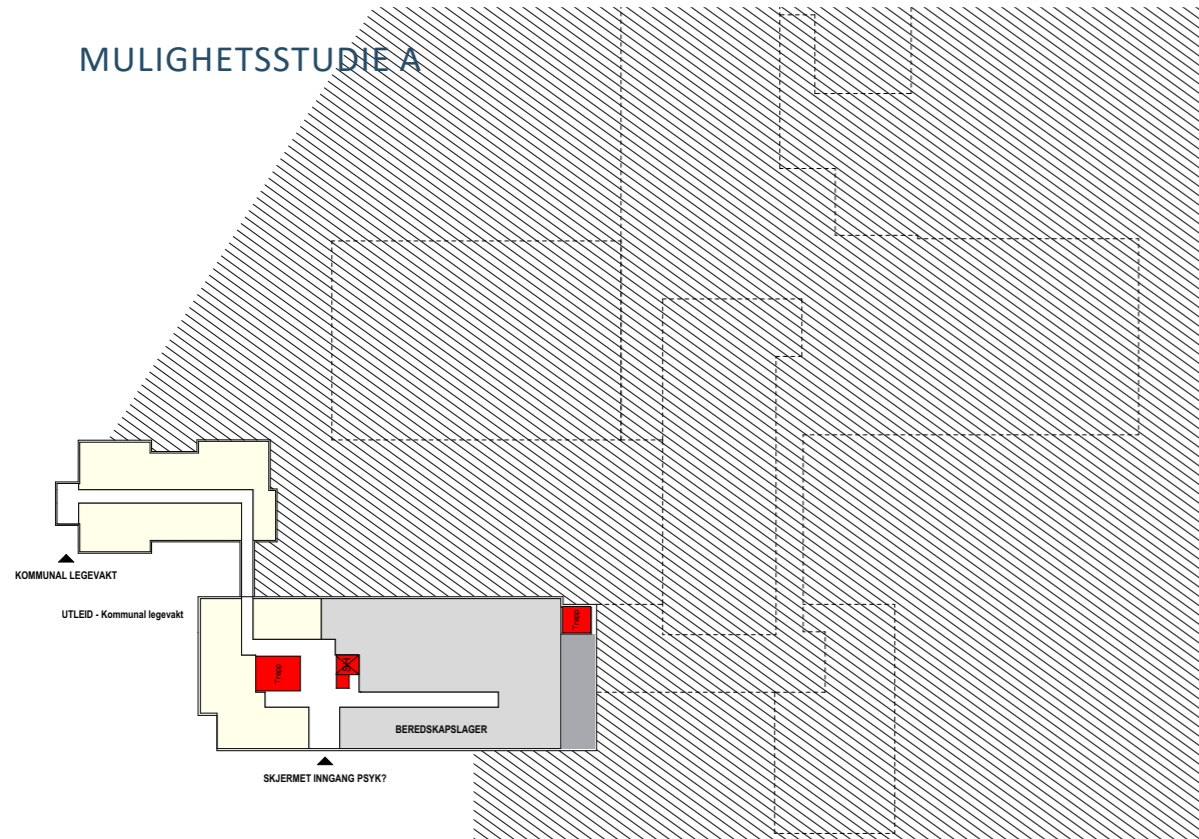
MULIGHETSSTUDIE A



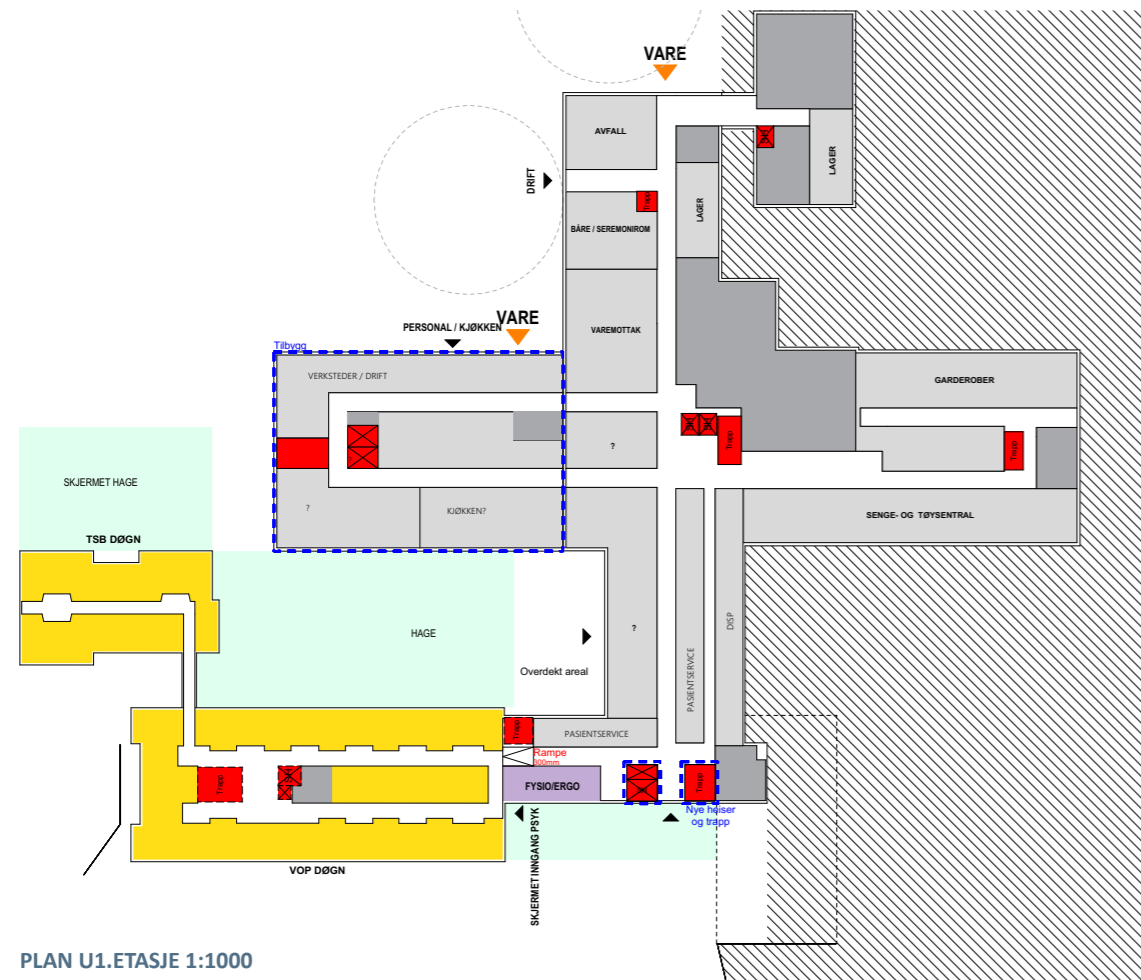
3D-ILLUSTRASJON - Funksjonsområder

FUNKSJONSOMRÅDER - MO I RANA

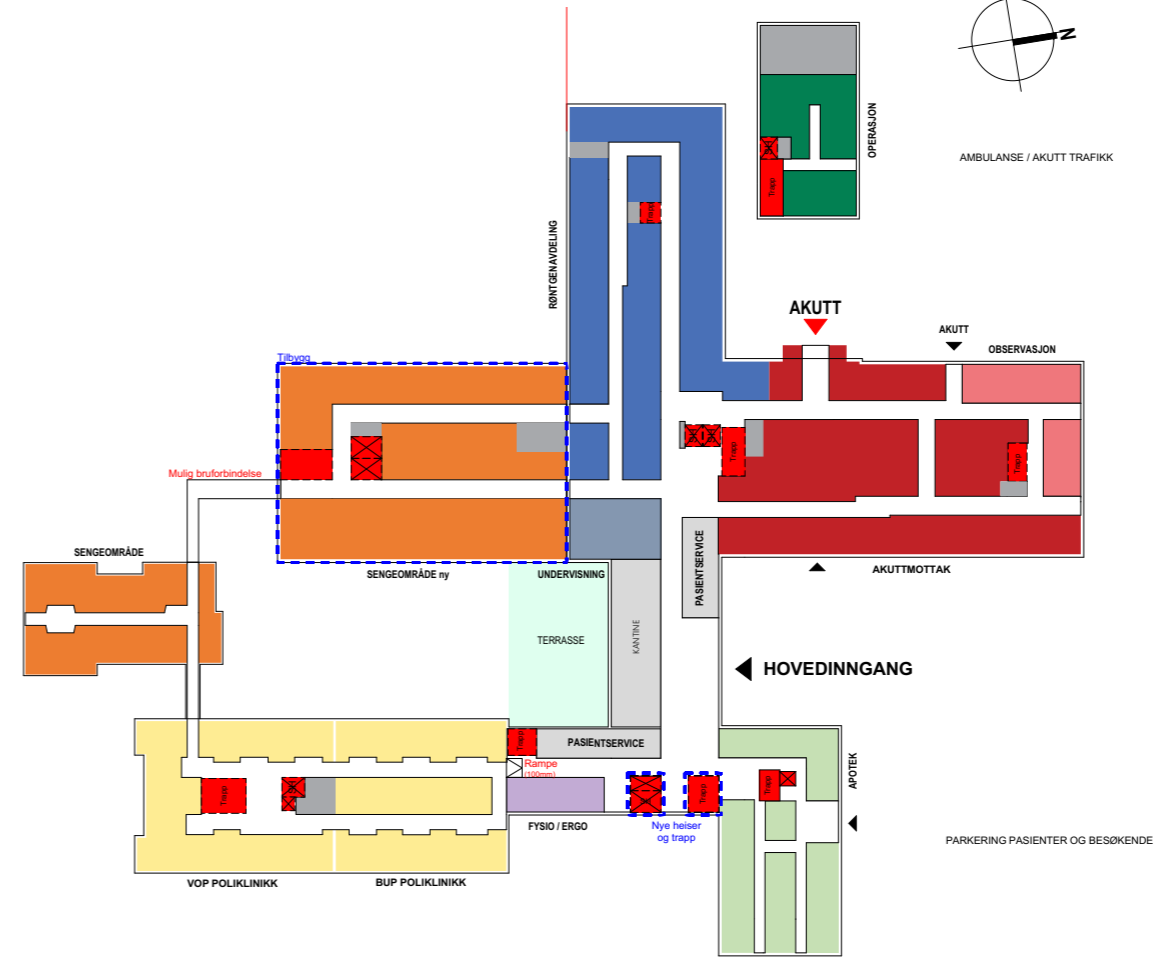
MULIGHETSSTUDIE A



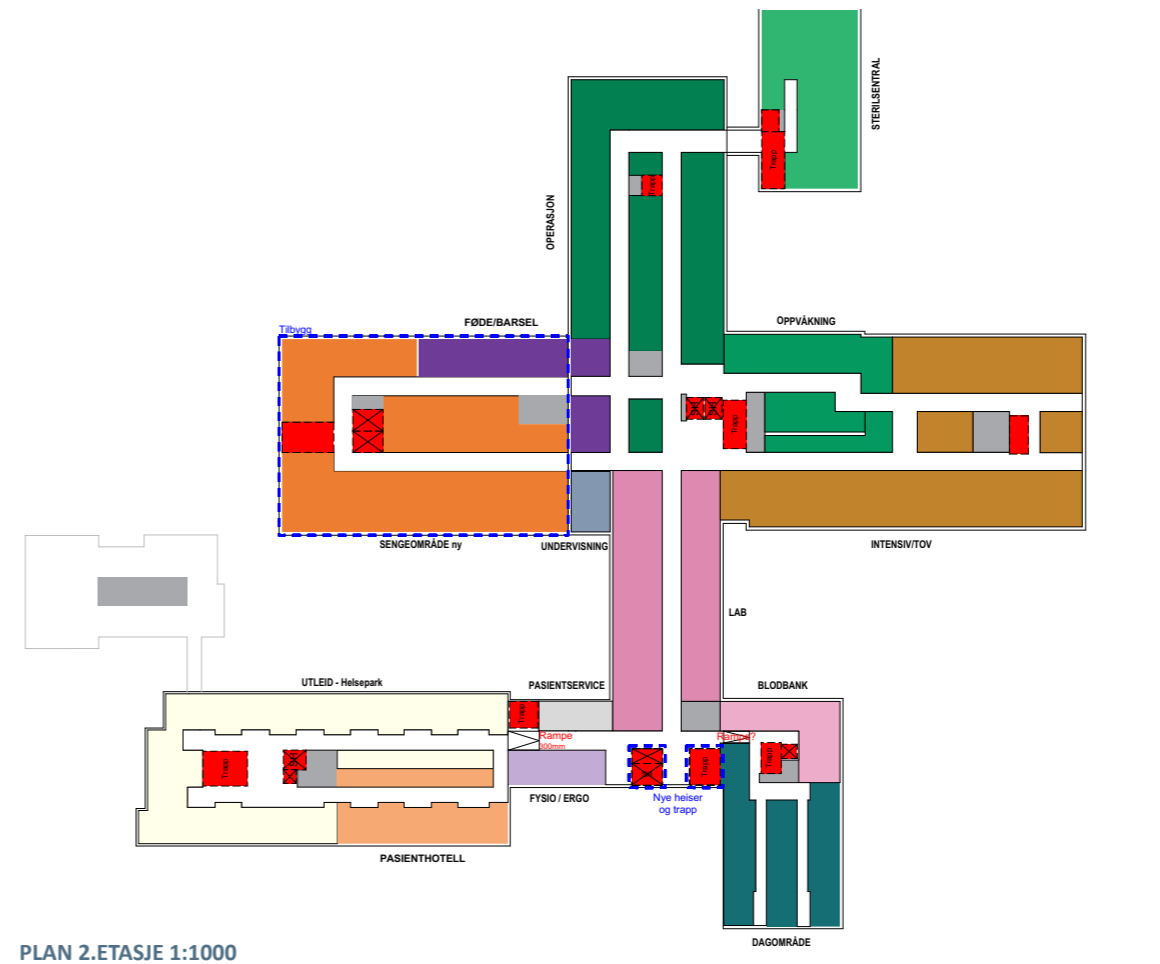
PLAN U2.ETASJE 1:1000



PLAN U1.ETASJE 1:1000



PLAN 1.ETASJE 1:1000



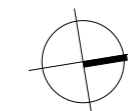
PLAN 2.ETASJE 1:1000

FUNKSJONSOMRÅDER

- FØDE/BARSEL
- SENGEOMRÅDE
- PASIENTHOTELL
- INTENSIV
- STERILSENTRAL
- OPERASJON
- OPPVÅKNING
- POLIKLINIKK
- DAGOMRÅDE
- BILDEDIAGNOSTIKK
- OBSERVASJON
- AKUTTMOTTAK
- BLODBANK
- LAB
- APOTEK
- FYSIO/ERGOTERAPI, KLINISKE STØTTEFUNKSJONER
- AMBLULANSETJENESTE
- ADMINISTRASJON
- UNDERSVISING OG FORSKNING
- SENGEOMRÅDE PHV/TSB
- POLIKLINIKK PHV/TSB
- SERVICE
- SENTRALLAGER
- VAREMOTTAK
- TEKNIKK

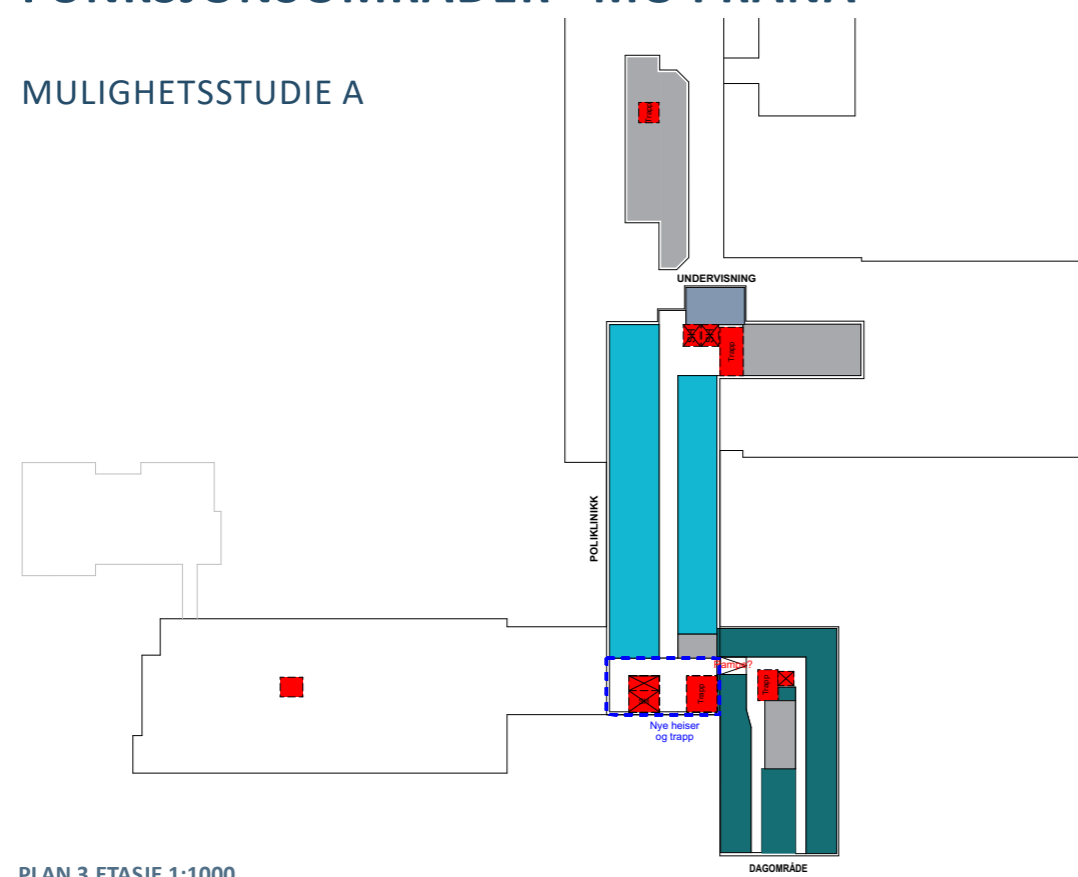
FUNKSJONSOMRÅDER - MO I RANA

MULIGHETSSTUDIE A

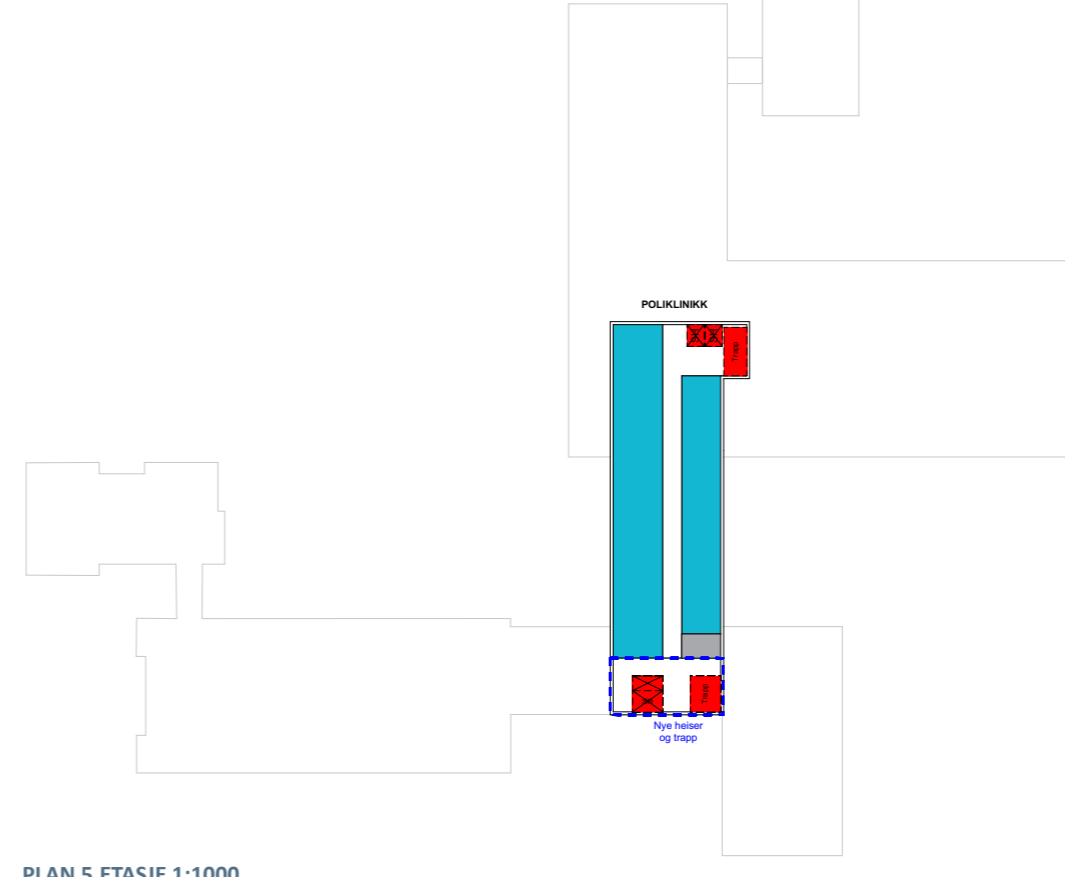


FUNKSJONSOMRÅDER

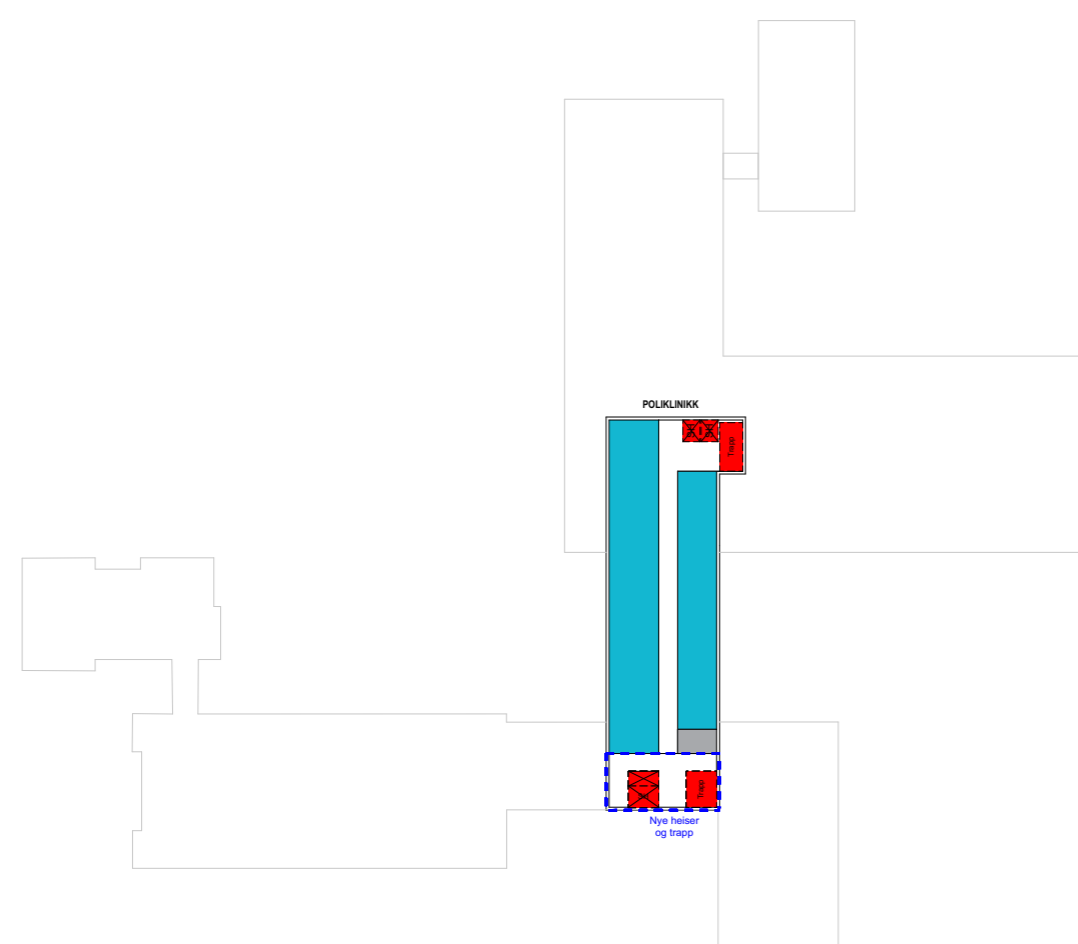
- FØDE/BARSEL ●
- SENGEOMRÅDE ●
- PASIENTHOTELL ●
- INTENSIV ●
- STERILSENTRAL ●
- OPERASJON ●
- OPPVÅKNING ●
- POLIKLINIKK ●
- DAGOMRÅDE ●
- BILDEDIAGNOSTIKK ●
- OBSERVASJON ●
- AKUTTMOTTAK ●
- BLODBANK ●
- LAB ●
- APOTEK ●
- FYSIO/ERGOTERAPI, KLINISKE STØTTEFUNKSJONER ●
- AMBULANSETJENESTE ●
- ADMINISTRASJON ●
- UNDERSVISNING OG FORSKNING ●
- SENGEOMRÅDE PHV/TSB ●
- POLIKLINIKK PHV/TSB ●
- SERVICE ●
- SENTRALLAGER ●
- VAREMOTTAK ●
- TEKNIKK ●



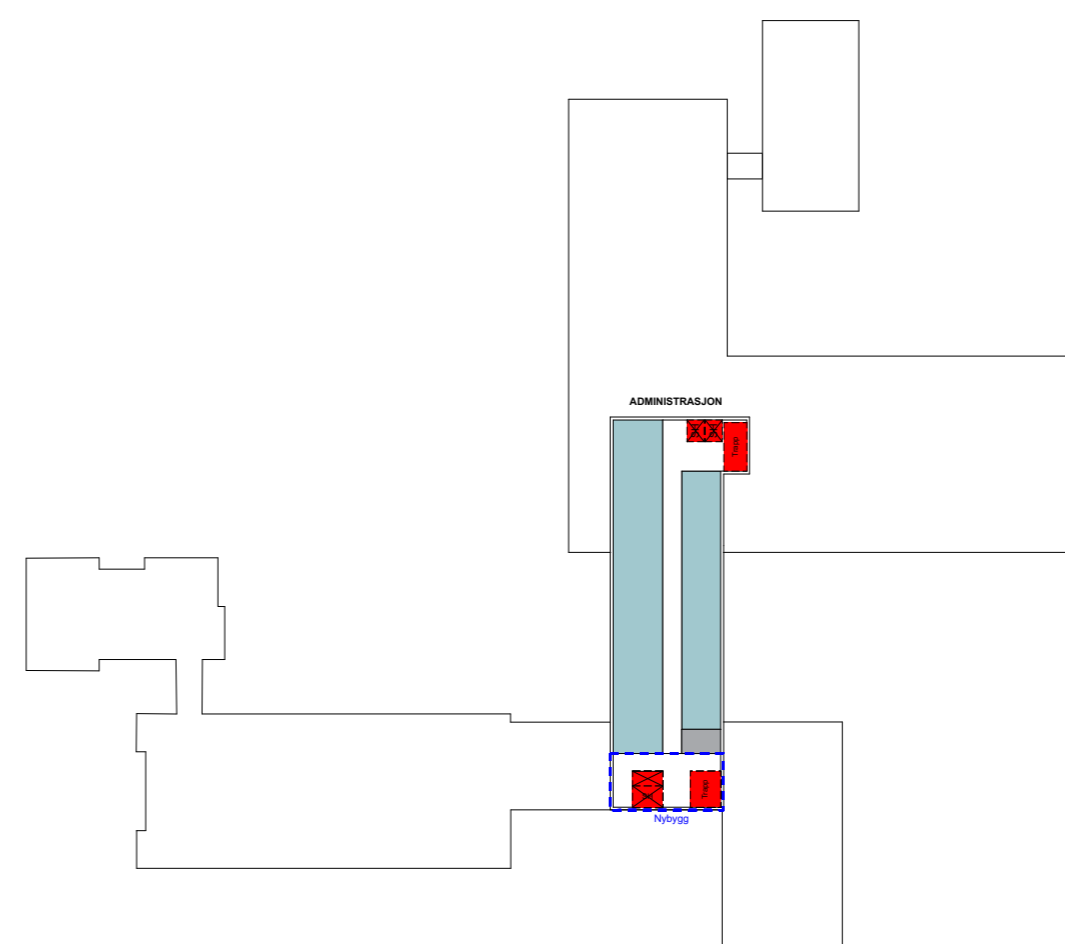
PLAN 3. ETASJE 1:1000



PLAN 5. ETASJE 1:1000



PLAN 4. ETASJE 1:1000



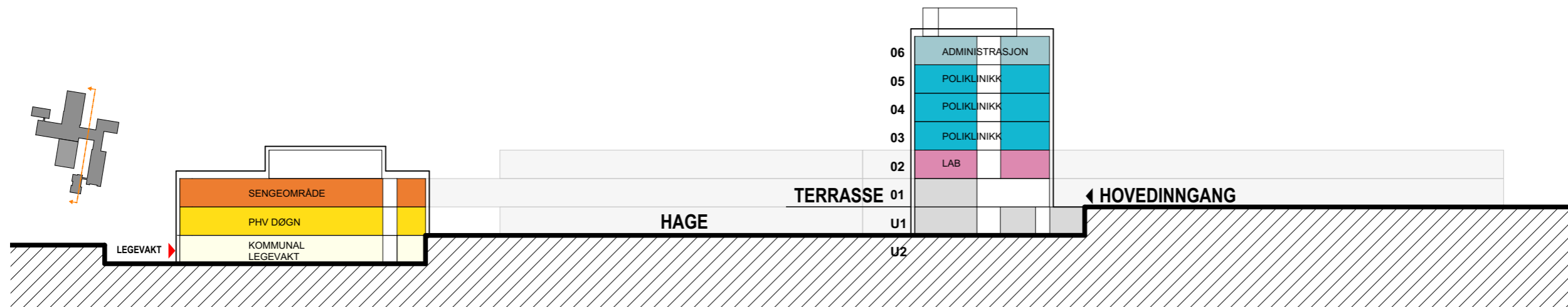
PLAN 6. ETASJE 1:1000

SNITT - MO I RANA

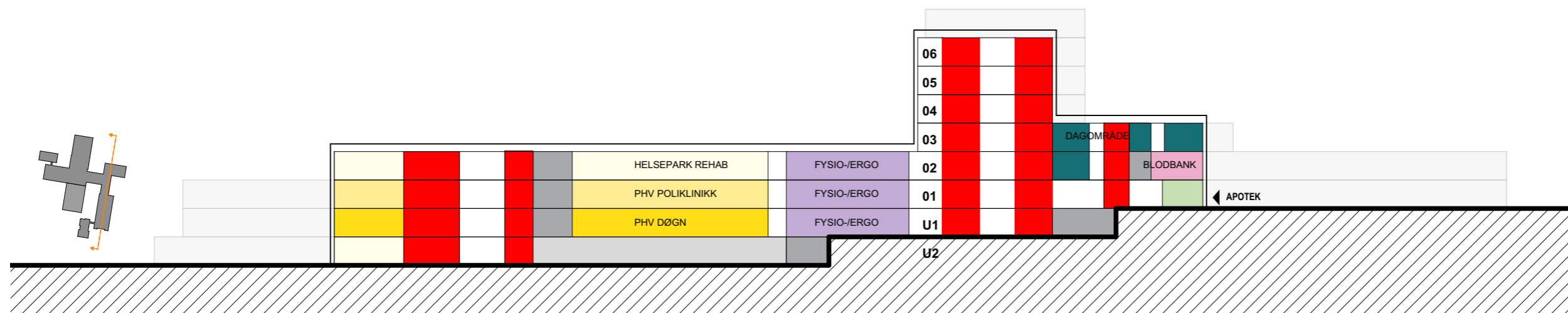
MULIGHETSSTUDIE A

FUNKSJONSOMRÅDER

- FØDE/BARSEL ●
- SENGEOMRÅDE ●
- PASIENTHOTELL ●
- INTENSIV ●
- STERILSENTRAL ●
- OPERASJON ●
- OPPVÅKNING ●
- POLIKLINIKK ●
- DAGOMRÅDE ●
- BILDEDIAGNOSTIKK ●
- OBSERVASJON ●
- AKUTTMOTTAK ●
- BLODBANK ●
- LAB ●
- APOTEK ●
- FYSIO/ERGOTERAPI, KLINISKE STØTTEFUNKSJONER ●
- AMBULANSETJENESTE ●
- ADMINISTRASJON ●
- UNDERVISNING OG FORSKNING ●
- SENGEOMRÅDE PHV/TSB ●
- POLIKLINIKK PHV/TSB ●
- SERVICE ●
- SENTRALLAGER ●
- VAREMOTTAK ●
- TEKNIKK ●



SNITT 1:500

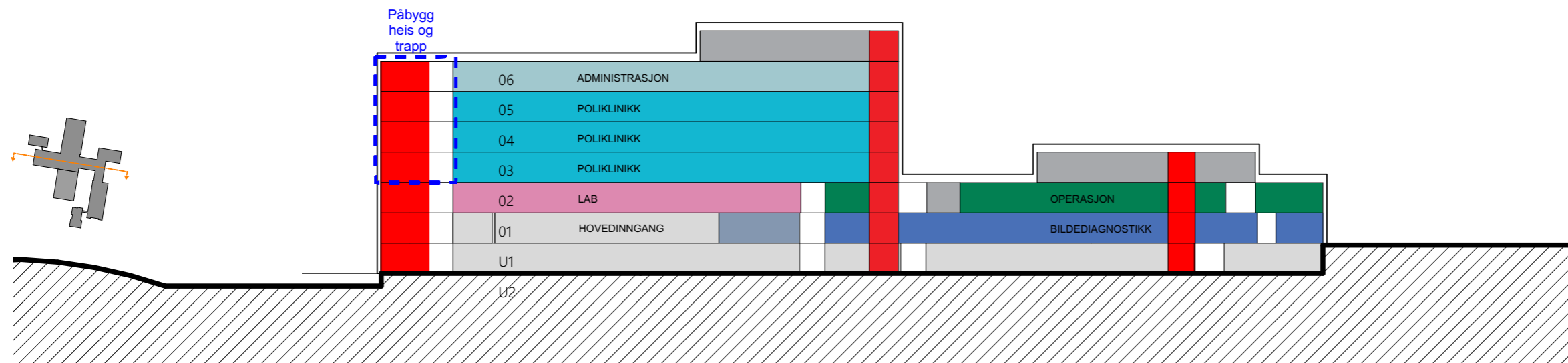


SNITT 1:500

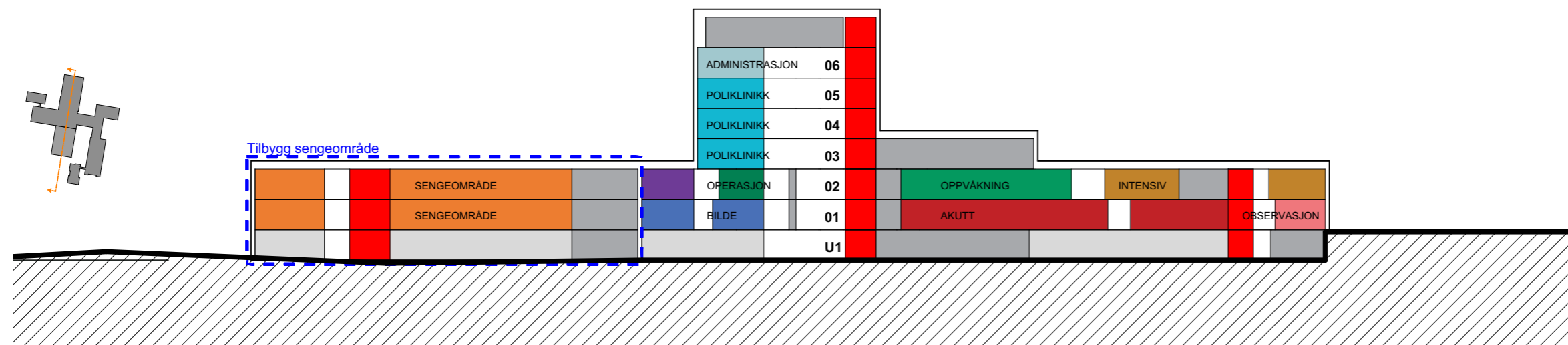
SNITT - MO I RANA

MULIGHETSSTUDIE A

FUNKSJONSOMRÅDER



SNITT 1:500



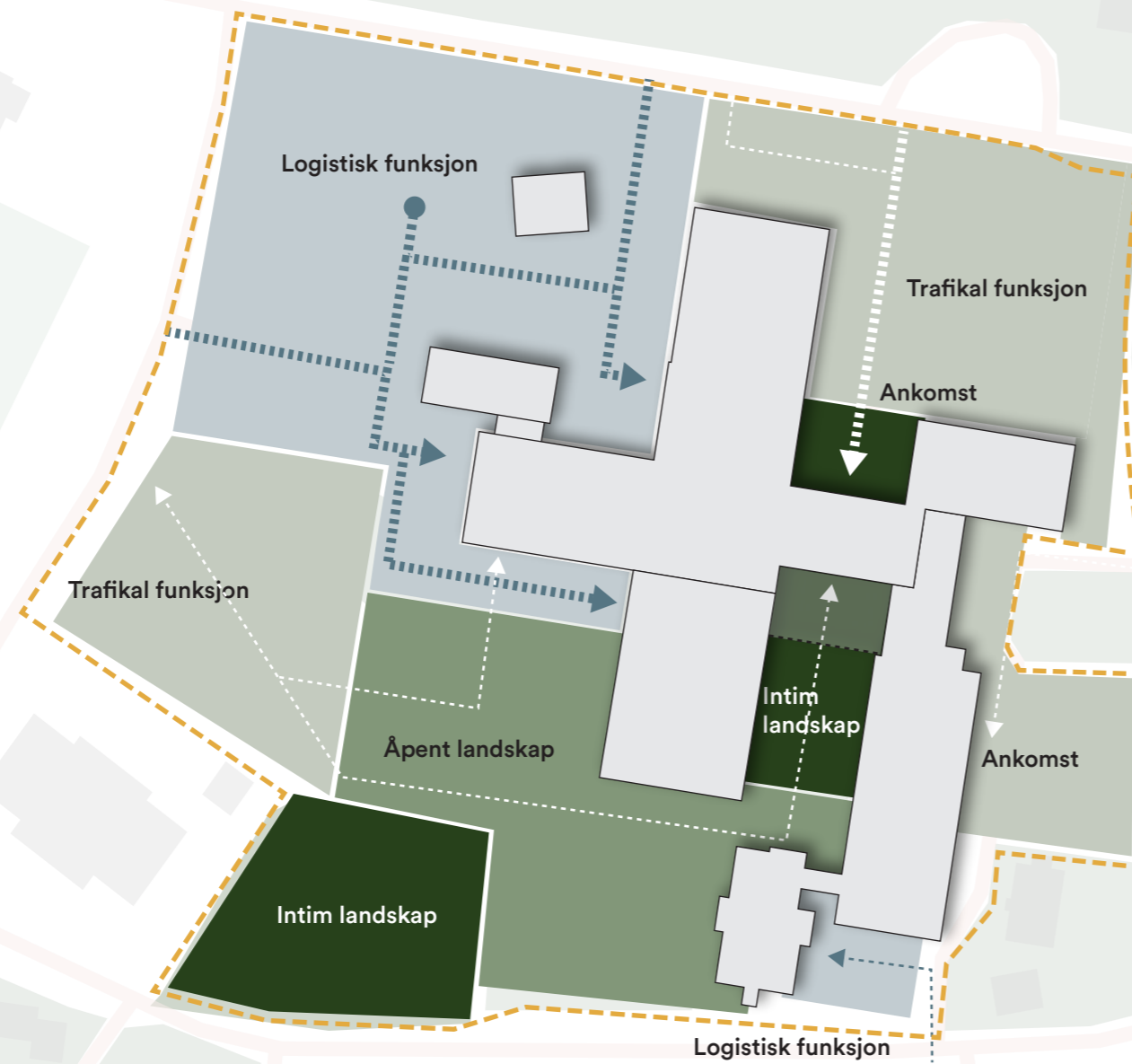
SNITT 1:500

- FØDE/BARSEL
- SENGEOMRÅDE
- PASIENTHOTELL
- INTENSIV
- STERILSENTRAL
- OPERASJON
- OPPVÅKNING
- POLIKLINIKK
- DAGOMRÅDE
- BILDEDIAGNOSTIKK
- OBSERVASJON
- AKUTTMOTTAK
- BLODBANK
- LAB
- APOTEK
- FYSIO/ERGOTERAPI, KLINISKE STØTTEFUNKSJONER
- AMBULANSETJENESTE
- ADMINISTRASJON
- UNDERVISNING OG FORSKNING
- SENGEOMRÅDE PHV/TSB
- POLIKLINIKK PHV/TSB
- SERVICE
- SENTRALLAGER
- VAREMOTTAK
- TEKNIKK

FUNKSJONSOMRÅDER UTOMHUS - MO I RANA


MULIGHETSSTUDIE A

- Logistisk funksjon**
Akutmottak, varemottak, driftsareal, helikopter
- Trafikal funksjon**
Parkering, ankomstvei, buss
- Åpent landskap**
Stier, bevegelse, aktivitet, utsikt
- Intim landskap**
Ankomst, gårdsrom, avskjerming, pauseplass



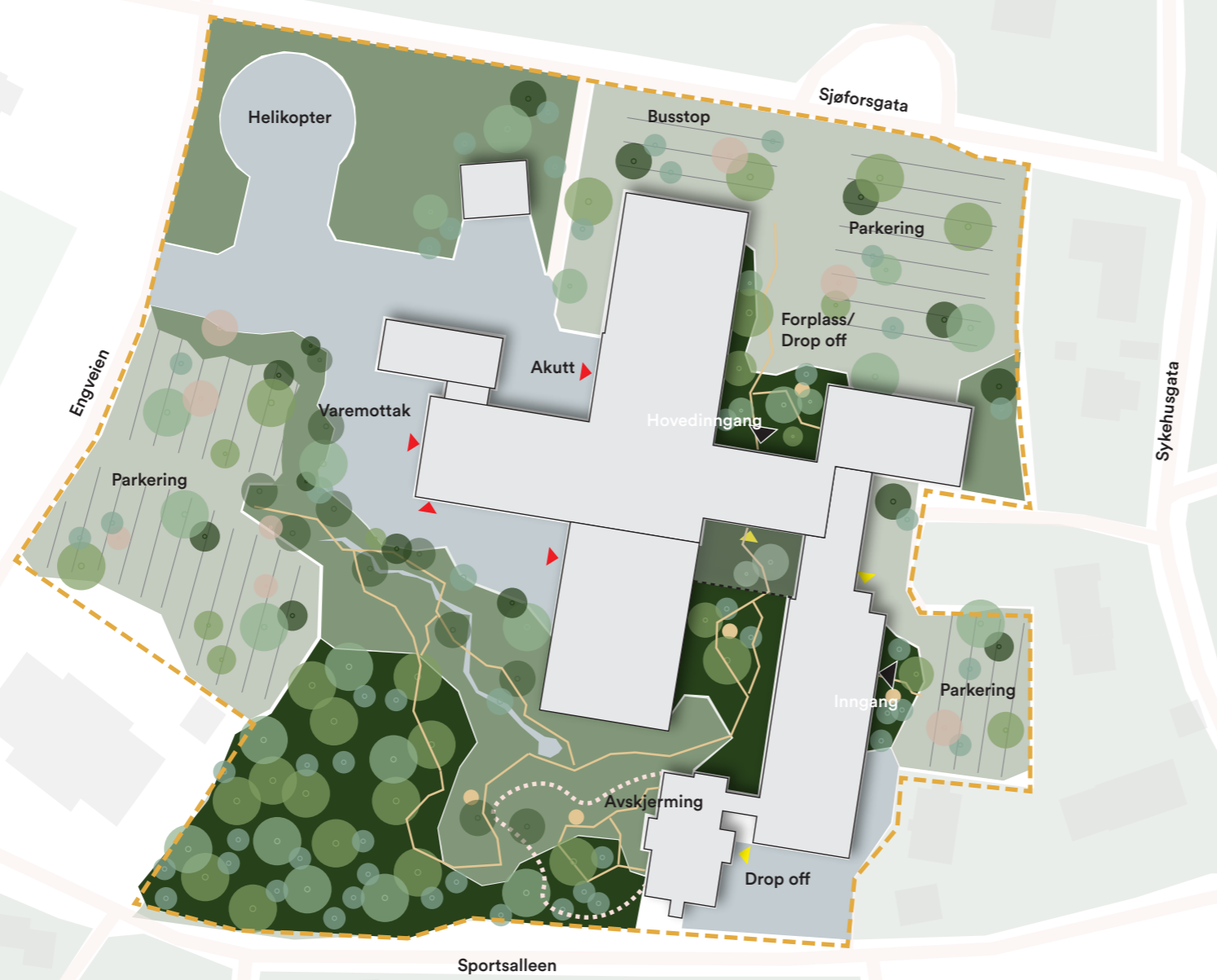
LANDSKAPSREFERANSER - MO I RANA

MULIGHETSSTUDIE A



UTOMHUSPLAN - MO I RANA

MULIGHETSSTUDIE A



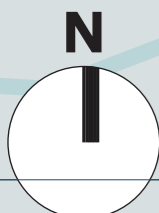
- Logistisk funksjon**
Akutmottak, varemottak, driftsareal, helikopter
- Trafikal funksjon**
Parkering, ankomstvei, buss
- Åpent landskap**
Stier, bevegelse, aktivitet, utsikt
- Intim landskap**
Ankomst, gårdsrom, avskjerming, pauseplass
- Stiforløp og forbindelse**
- Avskjermet område**
- Hovedinngang**
- Ankomst Akutt/Varemottak**
- Sekundær inngang**



UTOMHUSPLAN VINTER - MO I RANA

MULIGHETSSTUDIE A

-  **Logistisk funksjon**
Akutmottak, varemottak, driftsareal, helikopter
-  **Trafikal funksjon**
Parkering, ankomstvei, buss
-  **Åpent landskap**
Stier, bevegelse, aktivitet, udsigt
-  **Intim landskap**
Ankomst, gårdsrom, avskjerming, pauseplass
-  **Træ, stedsegrøn**
-  **Træ, løvfældende**



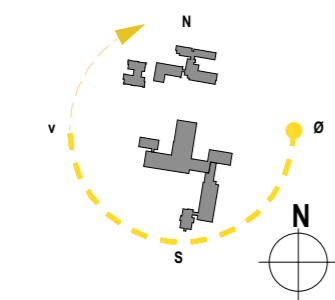
MO I RANA



MULIGHETSSTUDIE B

SITUASJONSPLAN - MO I RANA

MULIGHETSSTUDIE B

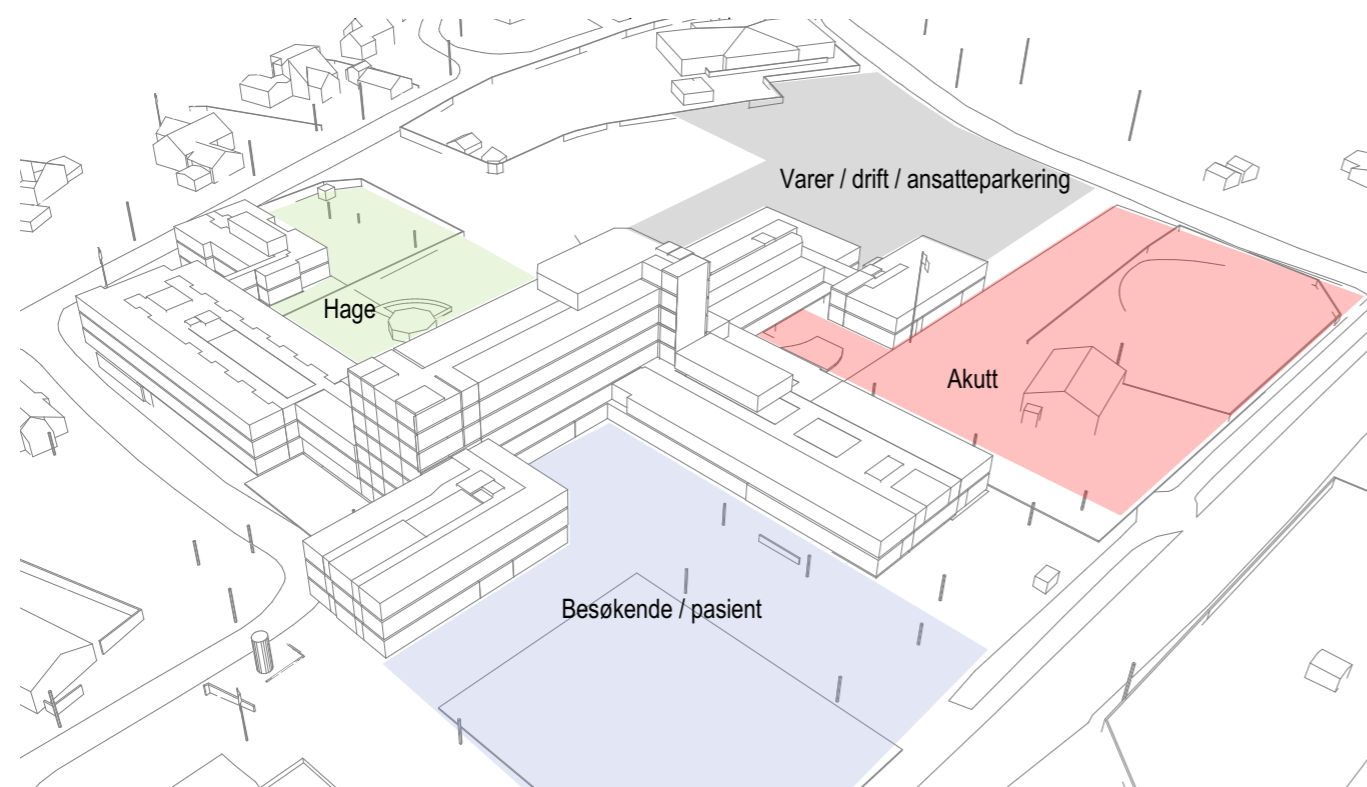


- BIL
- BUSS
- AMBULANSE
- GÅENDE
- H HELIKOPTER
- P PARKERING
- GÅENDE
- AMBULANSE
- VAREMOTTAK/DRIFT

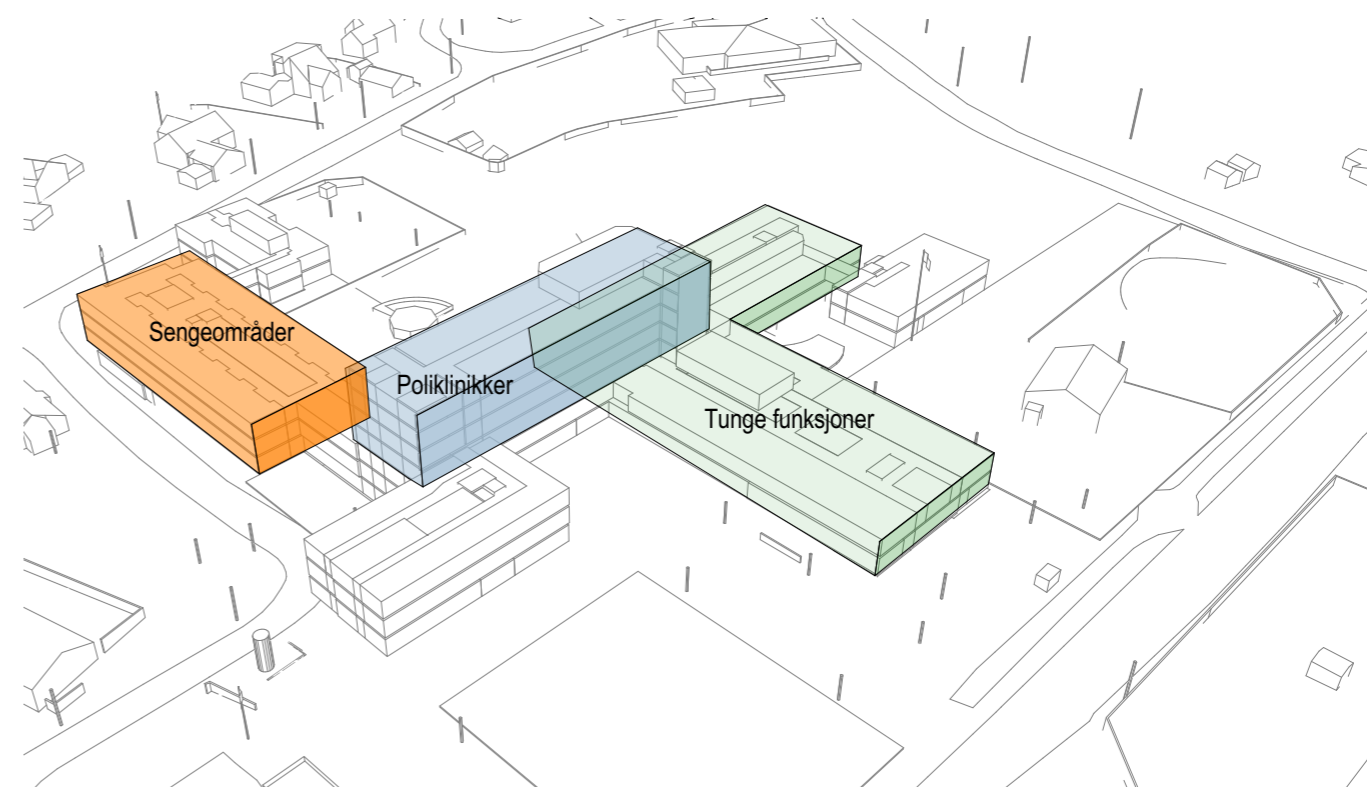


HOVEDGREP - MO I RANA

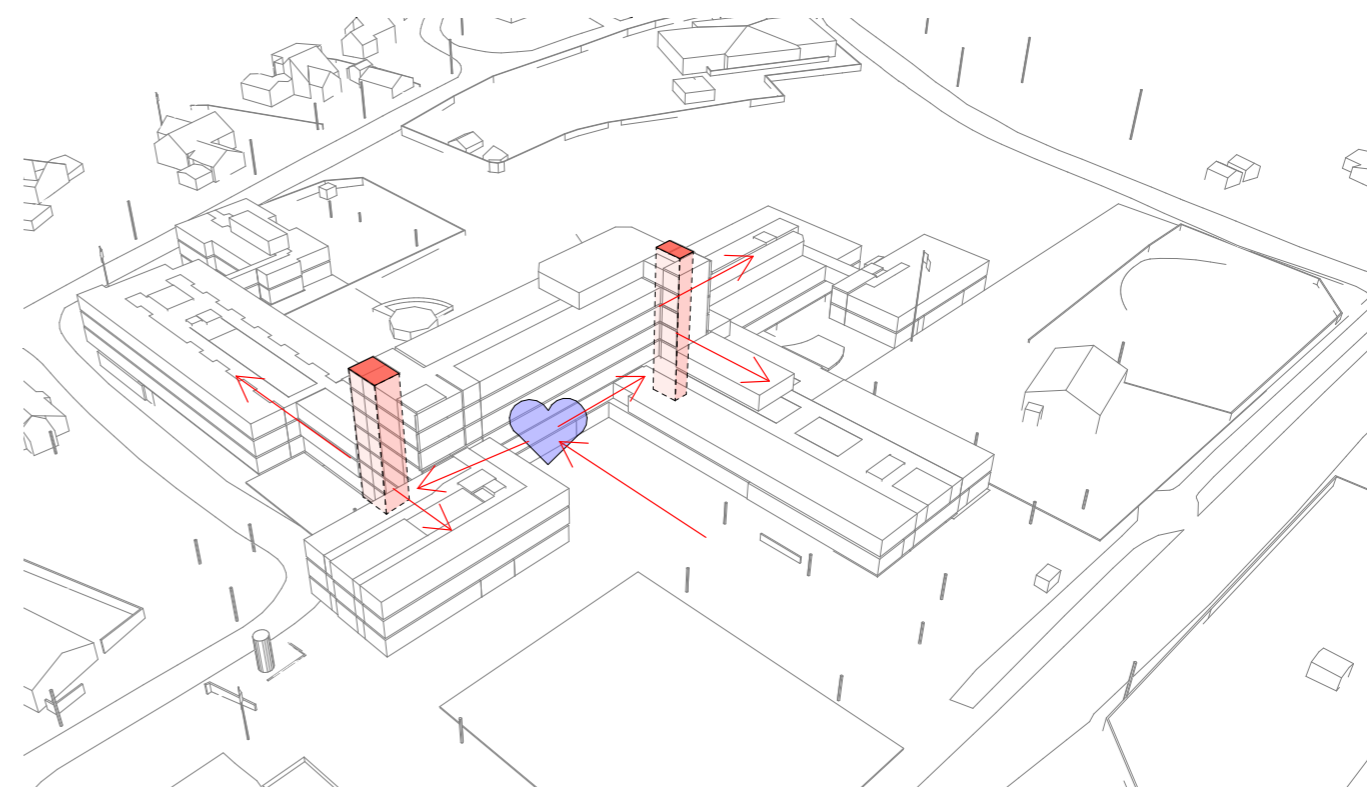
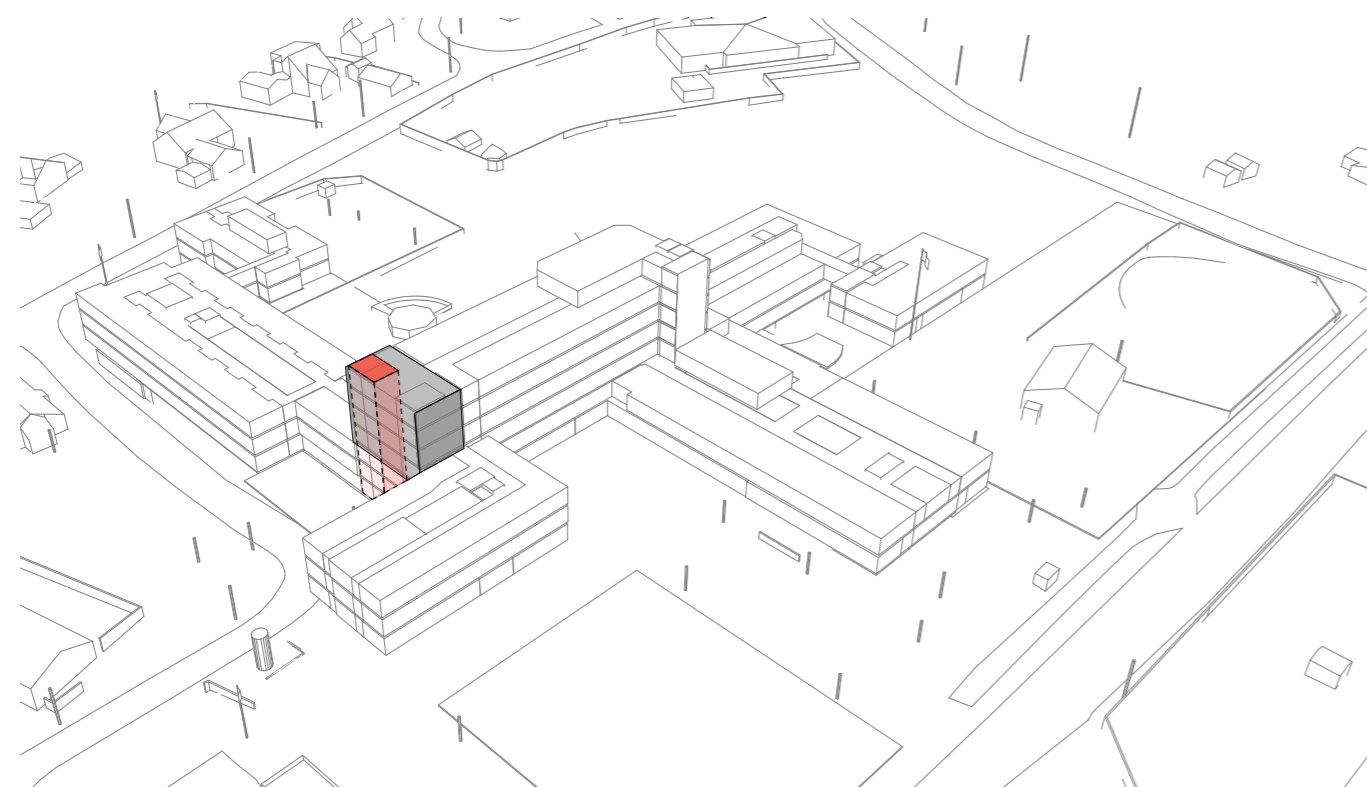
MULIGHETSSTUDIE B



HOVEDGREP ADKOMST OG UTMHUS



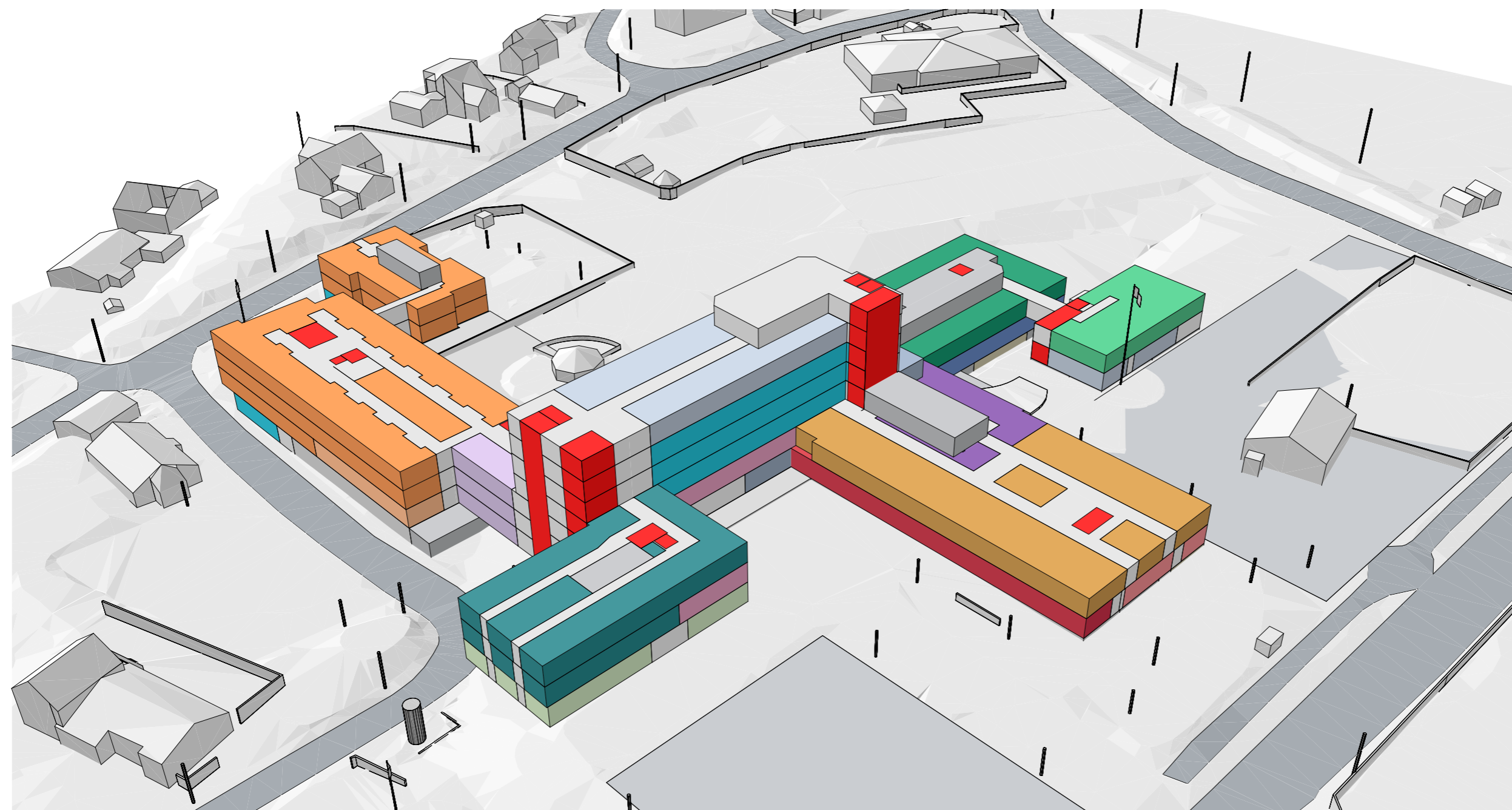
HOVEDGREP FUNKSJONSFORDELING



VOLUMSTUDIE - MO I RANA

MULIGHETSSTUDIE B

FUNKSJONSOMRÅDER

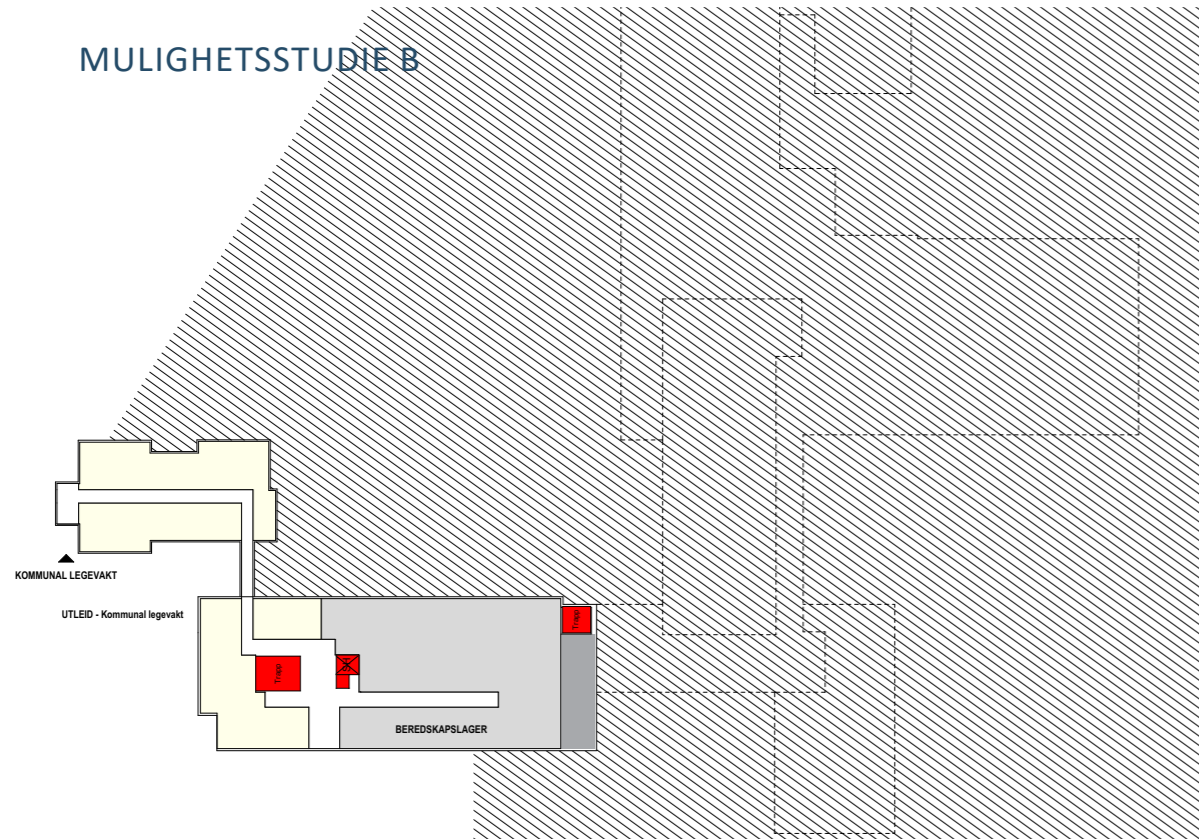


- FØDE/BARSEL ●
- SENGEOMRÅDE ●
- PASIENTHOTELL ●
- INTENSIV ●
- STERILSENTRAL ●
- OPERASJON ●
- OPPVÅKNING ●
- POLIKLINIKK ●
- DAGOMRÅDE ●
- BILDEDIAGNOSTIKK ●
- OBSERVASJON ●
- AKUTTMOTTAK ●
- BLODBANK ●
- LAB ●
- APOTEK ●
- FYSIO/ERGOTERAPI, KLINISKE STØTTEFUNKSJONER ●
- AMBULANSETJENESTE ●
- ADMINISTRASJON ●
- UNDERVISNING OG FORSKNING ●
- SENGEOMRÅDE PHV/TSB ●
- POLIKLINIKK PHV/TSB ●
- SERVICE ●
- SENTRALLAGER ●
- VAREMOTTAK ●
- TEKNIKK ●

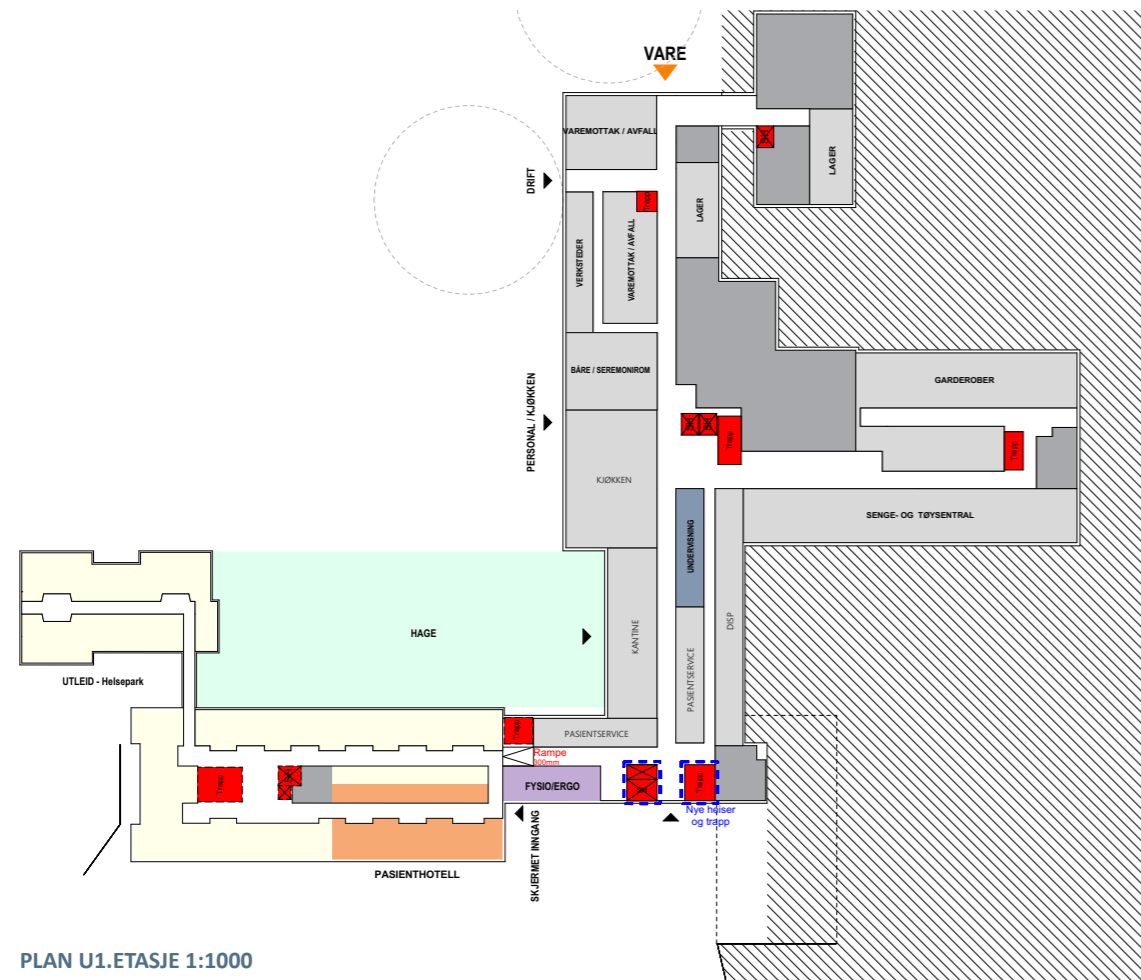
3D-ILLUSTRASJON - Funksjonsområder

FUNKSJONSOMRÅDER - MO I RANA

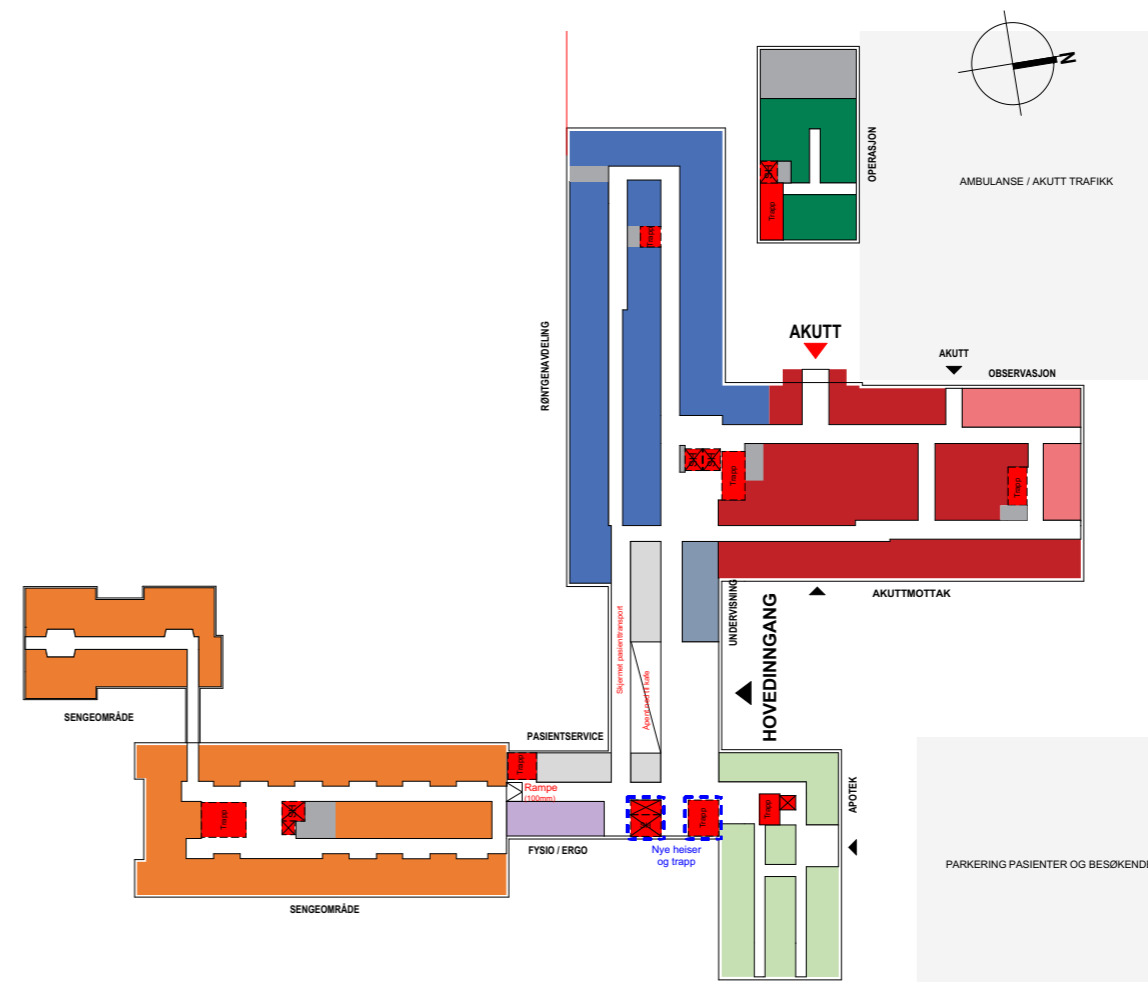
MULIGHETSSTUDIE B



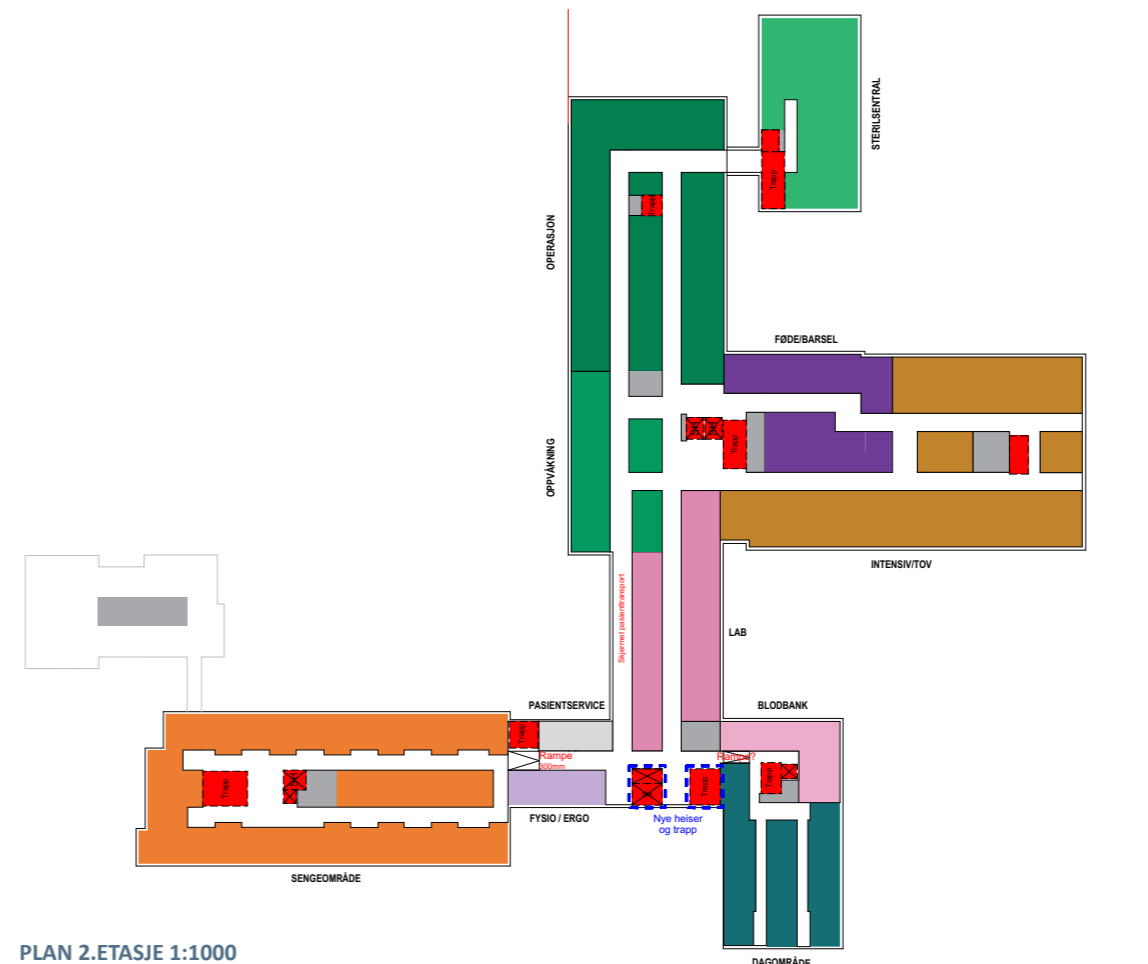
PLAN U2.ETASJE 1:1000



PLAN U1.ETASJE 1:1000



PLAN 1.ETASJE 1:1000



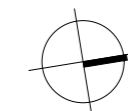
PLAN 2.ETASJE 1:1000

FUNKSJONSOMRÅDER

- FØDE/BARSEL
- SENGEOMRÅDE
- PASIENHOTELL
- INTENSIV
- STERILSENTRAL
- OPERASJON
- OPPVÅKNING
- POLIKLINIKK
- DAGOMRÅDE
- BILDEDIAGNOSTIKK
- OBSERVASJON
- AKUTTMOTTAK
- BLODBANK
- LAB
- APOTEK
- FYSIO/ERGOTERAPI, KLINISKE STØTTEFUNKSJONER
- AMBLULANSETJENESTE
- ADMINISTRASJON
- UNDERVISNING OG FORSKNING
- SENGEOMRÅDE PHV/TSB
- POLIKLINIKK PHV/TSB
- SERVICE
- SENTRALLAGER
- VAREMOTTAK
- TEKNIKK

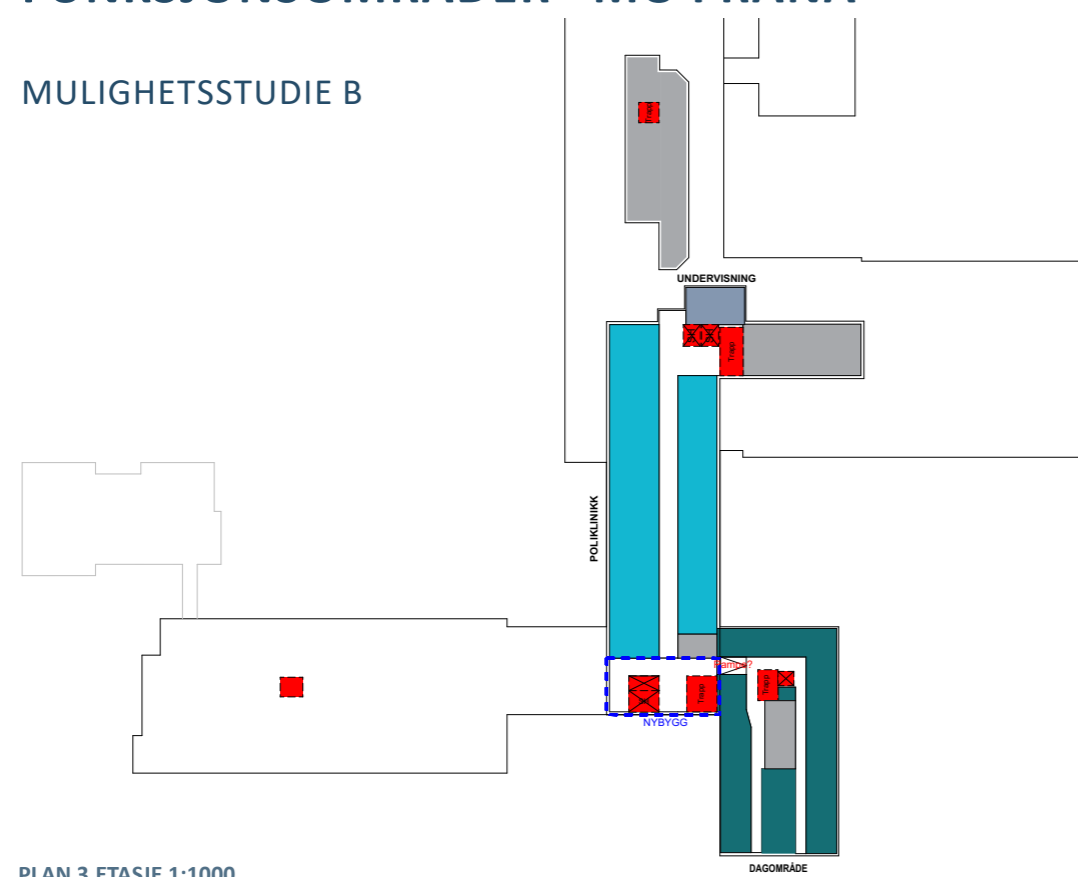
FUNKSJONSOMRÅDER - MO I RANA

MULIGHETSSTUDIE B

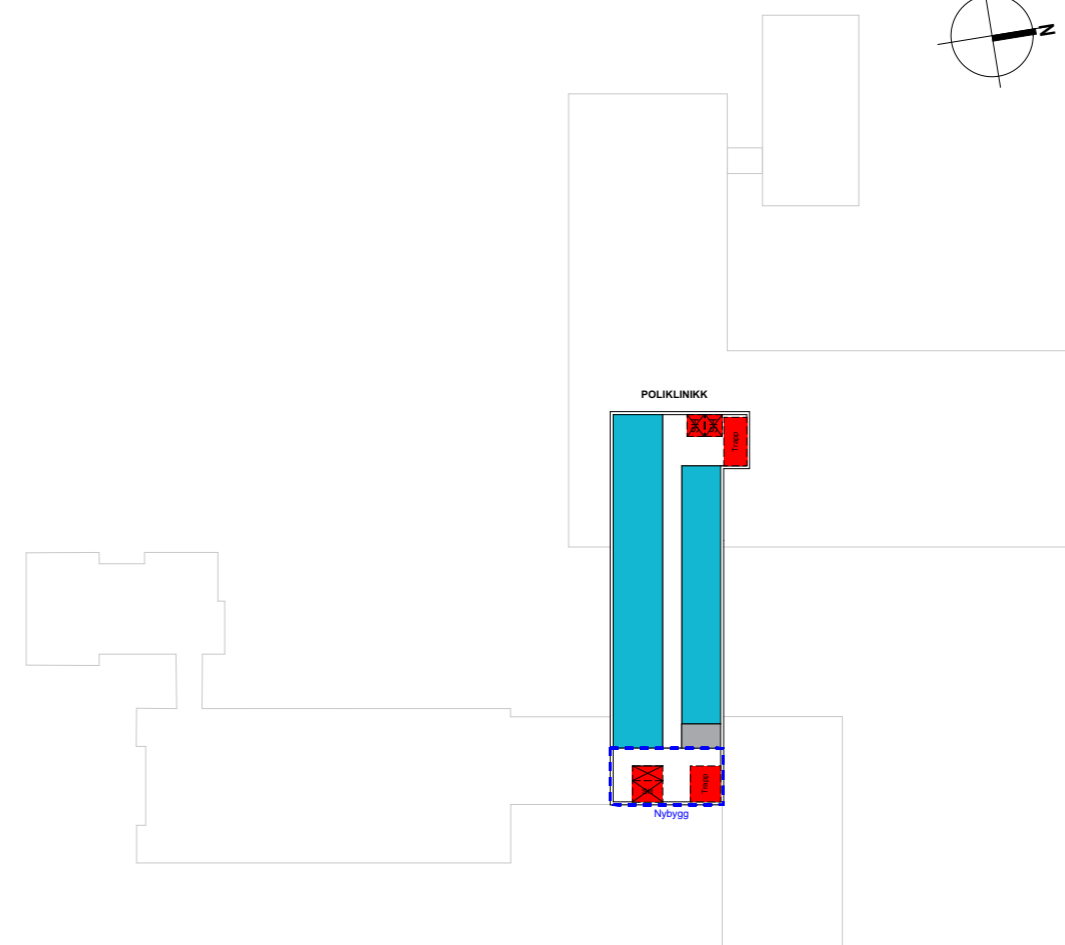


FUNKSJONSOMRÅDER

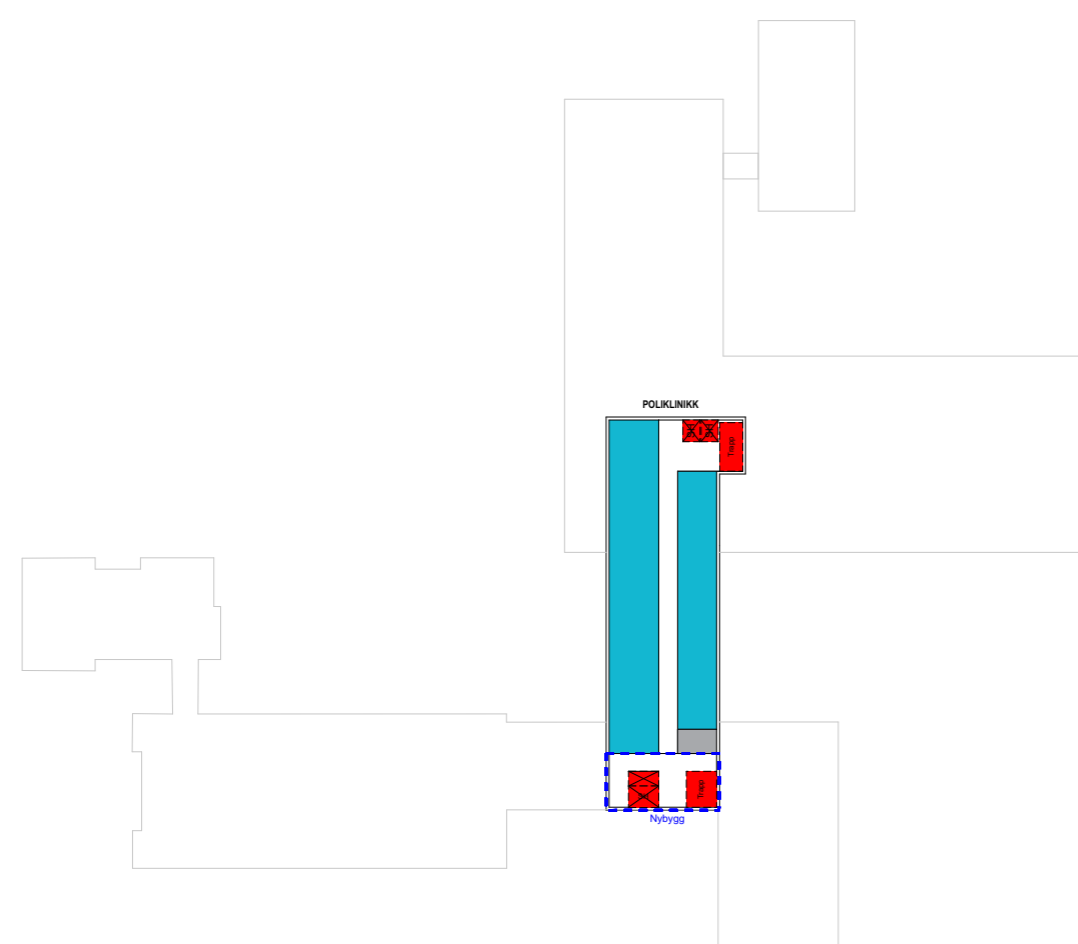
- FØDE/BARSEL ●
- SENGEOMRÅDE ●
- PASIENTHOTELL ●
- INTENSIV ●
- STERILSENTRAL ●
- OPERASJON ●
- OPPVÅKNING ●
- POLIKLINIKK ●
- DAGOMRÅDE ●
- BILDEDIAGNOSTIKK ●
- OBSERVASJON ●
- AKUTTMOTTAK ●
- BLODBANK ●
- LAB ●
- APOTEK ●
- FYSIO/ERGOTERAPI, KLINISKE STØTTEFUNKSJONER ●
- AMBULANSETJENESTE ●
- ADMINISTRASJON ●
- UNDERSVISING OG FORSKNING ●
- SENGEOMRÅDE PHV/TSB ●
- POLIKLINIKK PHV/TSB ●
- SERVICE ●
- SENTRALLAGER ●
- VAREMOTTAK ●
- TEKNIKK ●



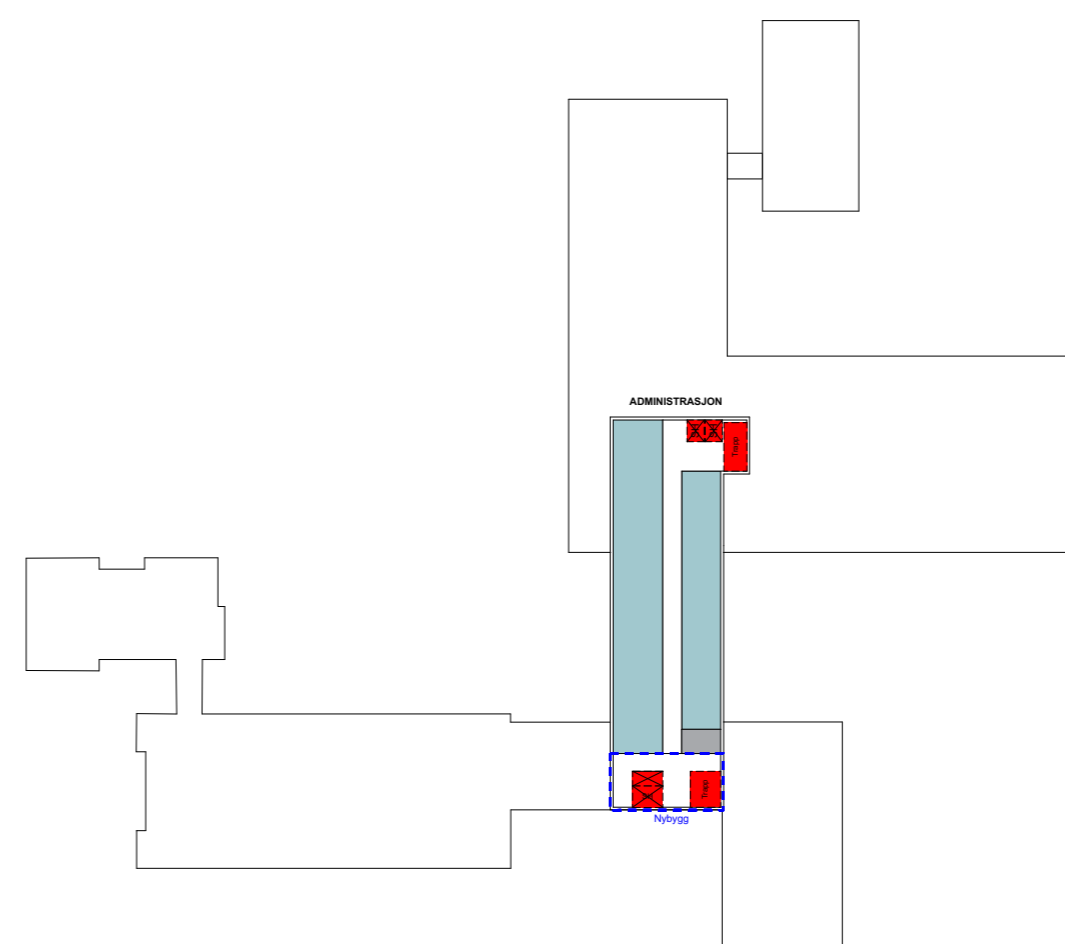
PLAN 3. ETASJE 1:1000



PLAN 5. ETASJE 1:1000



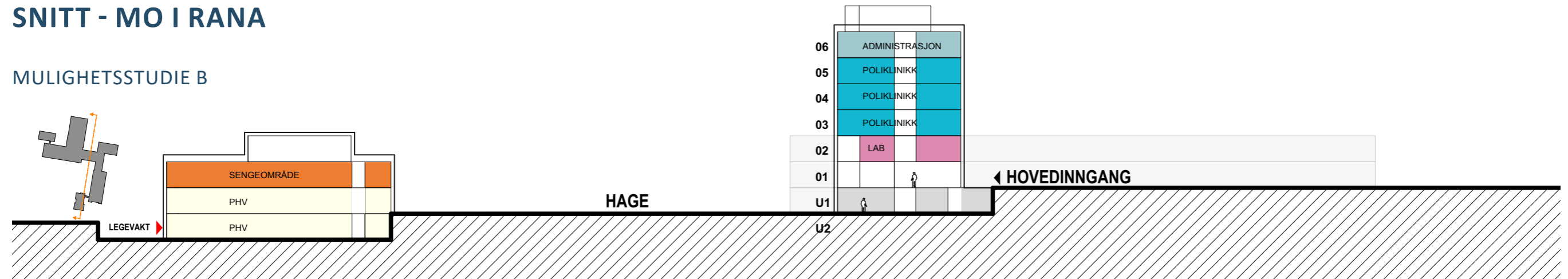
PLAN 4. ETASJE 1:1000



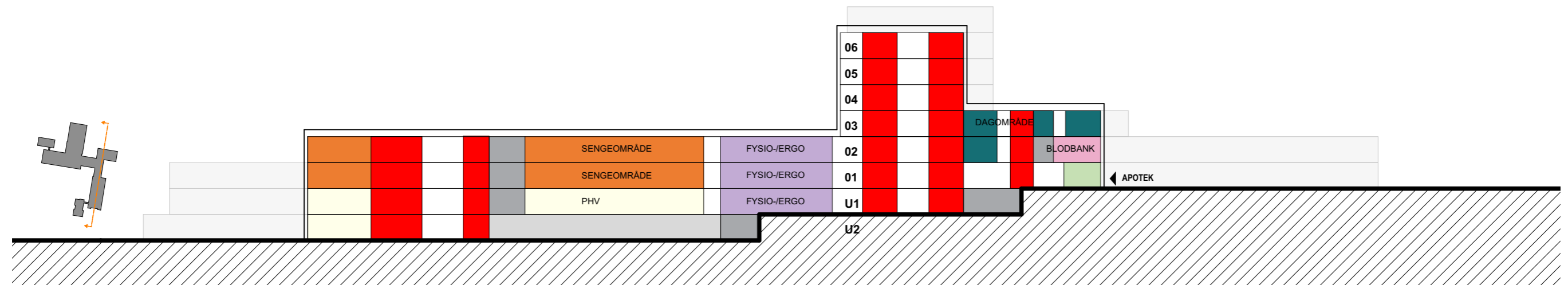
PLAN 6. ETASJE 1:1000

SNITT - MO I RANA

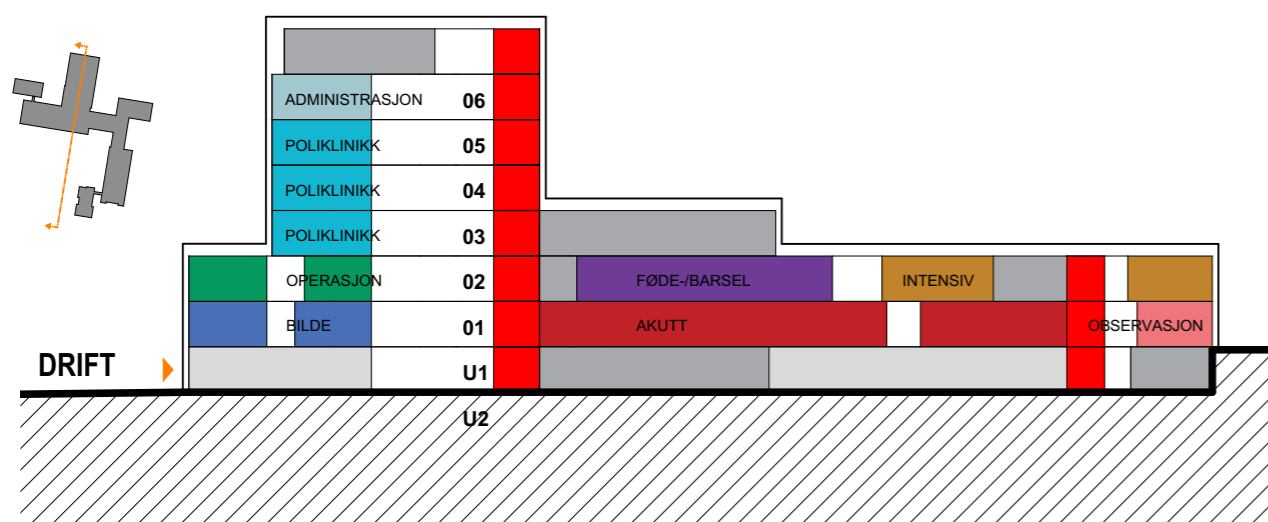
MULIGHETSSTUDIE B



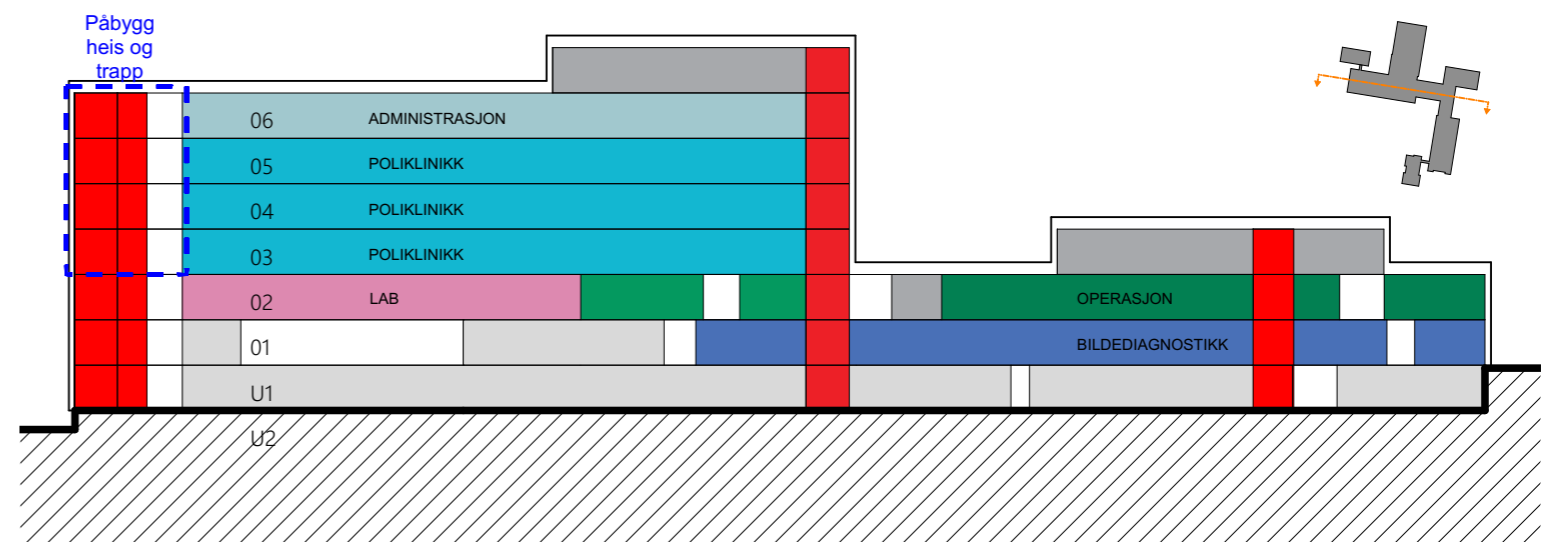
SNITT 1:500



SNITT 1:500



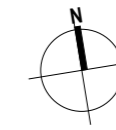
SNITT 1:500



SNITT 1:500

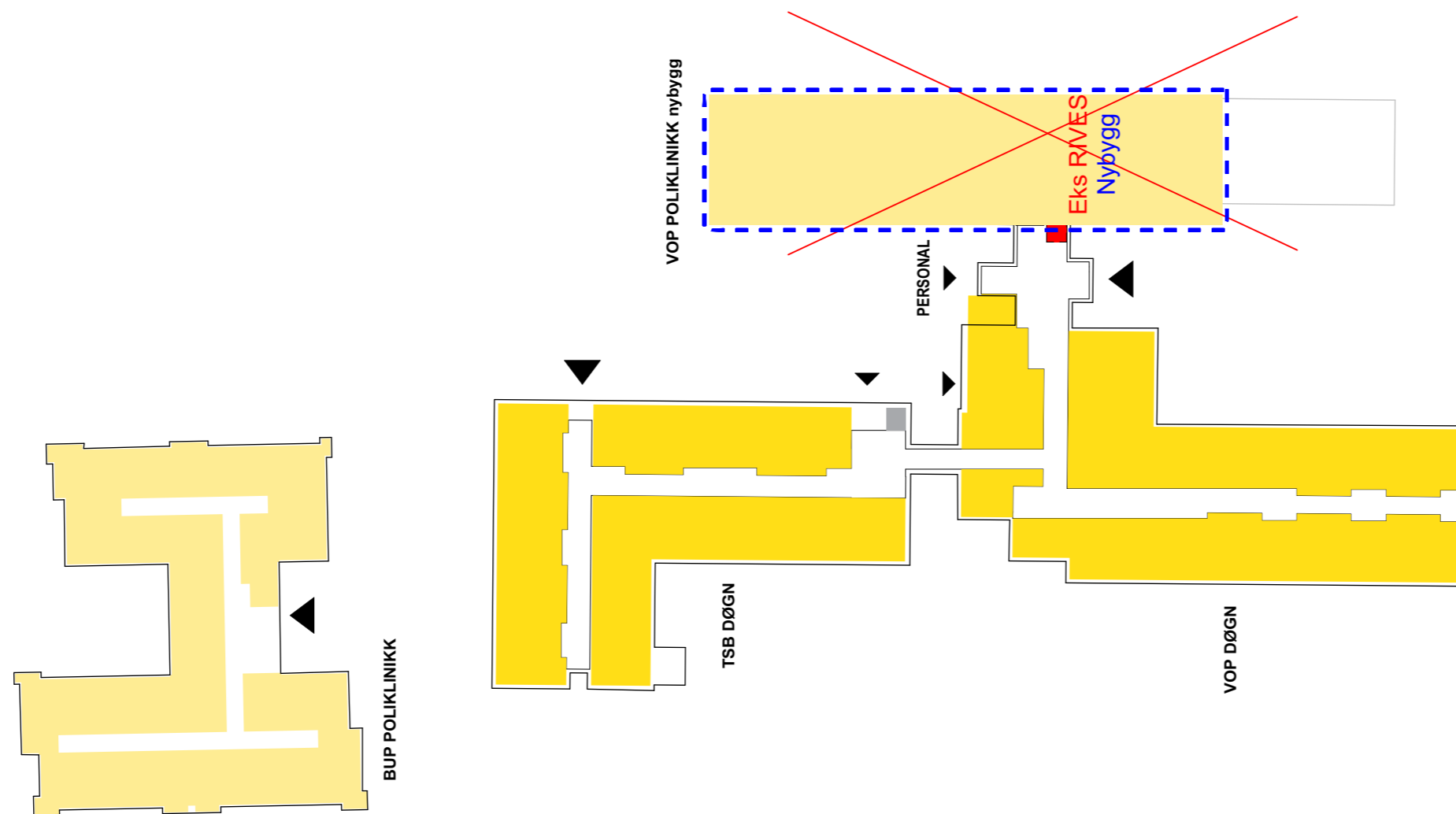
FUNKSJONSOMRÅDER - MO I RANA, SØSTERVEIEN

MULIGHETSSTUDIE B



FUNKSJONSOMRÅDER

- FØDE/BARSEL ●
- SENGEOMRÅDE ●
- PASIENTHOTELL ●
- INTENSIV ●
- STERILSENTRAL ●
- OPERASJON ●
- OPPVÅKNING ●
- POLIKLINIKK ●
- DAGOMRÅDE ●
- BILDEDIAGNOSTIKK ●
- OBSERVASJON ●
- AKUTTMOTTAK ●
- BLODBANK ●
- LAB ●
- APOTEK ●
- FYSIO/ERGOTERAPI, KLINISKE STØTTEFUNKSJONER ●
- AMBULANSETJENESTE ●
- ADMINISTRASJON ●
- UNDERVISNING OG FORSKNING ●
- SENGEOMRÅDE PHV/TSB ●
- POLIKLINIKK PHV/TSB ●
- SERVICE ●
- SENTRALLAGER ●
- VAREMOTTAK ●
- TEKNIKK ●



PLAN 1.ETASJE 1:500

FUNKSJONSOMRÅDER UTOMHUS - MO I RANA

MULIGHETSSTUDIE B

- Logistisk funksjon**
Akutmottak, varemottak, driftsareal, helikopter
- Trafikal funksjon**
Parkering, ankomstvei, buss
- Åpent landskap**
Stier, bevegelse, aktivitet, udsigt
- Intim landskap**
Ankomst, gårdsrom, avskjerming, pauseplass



LANDSKAPSREFERANSER - MO I RANA

MULIGHETSSTUDIE B



UTOMHUSPLAN - MO I RANA

MULIGHETSSTUDIE B

- Logistisk funksjon**
Akutmottak, varemottak, driftsareal, helikopter
- Trafikal funksjon**
Parkering, ankomstvei, buss
- Åpent landskap**
Stier, bevegelse, aktivitet, utsikt
- Intim landskap**
Ankomst, gårdsrom, avskjerming, pauseplass
- Stiforløp og forbindelse**
- Avskjermet område**
- Hovedindgang**
- Ankomst Akutt/Varemottak**
- Sekundær indgang**



Engveien

Sjøforsgata

Sykehusgata

Sportsalleen

Helikopter

Busstop

Lawns

Parkering

Parkering

Forlass/
Drop off

Akutt

Hovedindgang

Varemottak

Inngang

Parkering

Avskjerming

Drop off

Rockbased Lithophytes and Bushes

Natural Flower Beds and...

Fragmented Low Height Bushes and Trees

Water

Soil Based Pocket Dense Trees

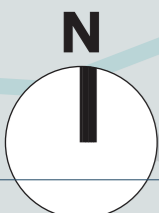
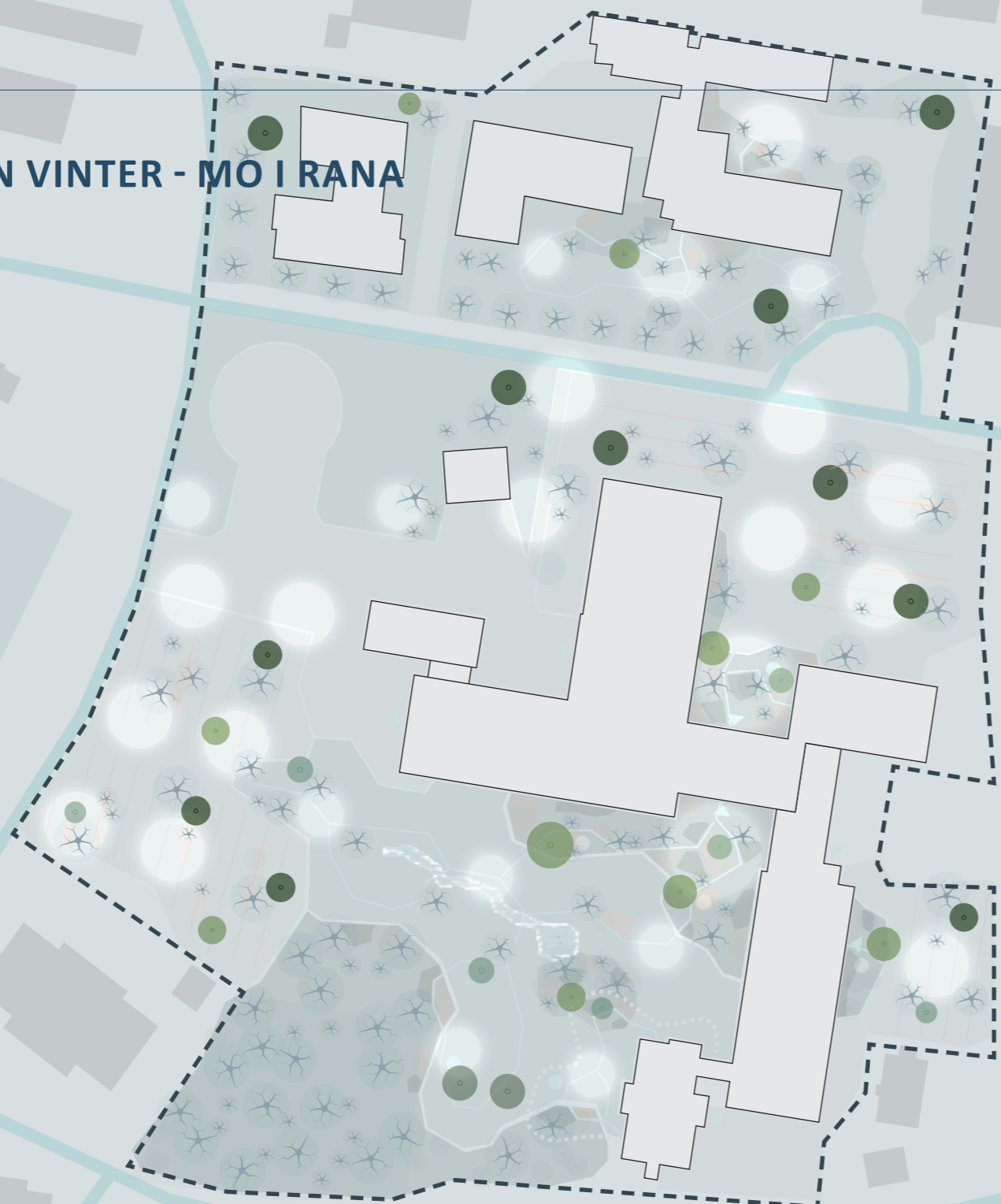


River Bed

UTOMHUSPLAN VINTER - MO I RANA

MULIGHETSSTUDIE B

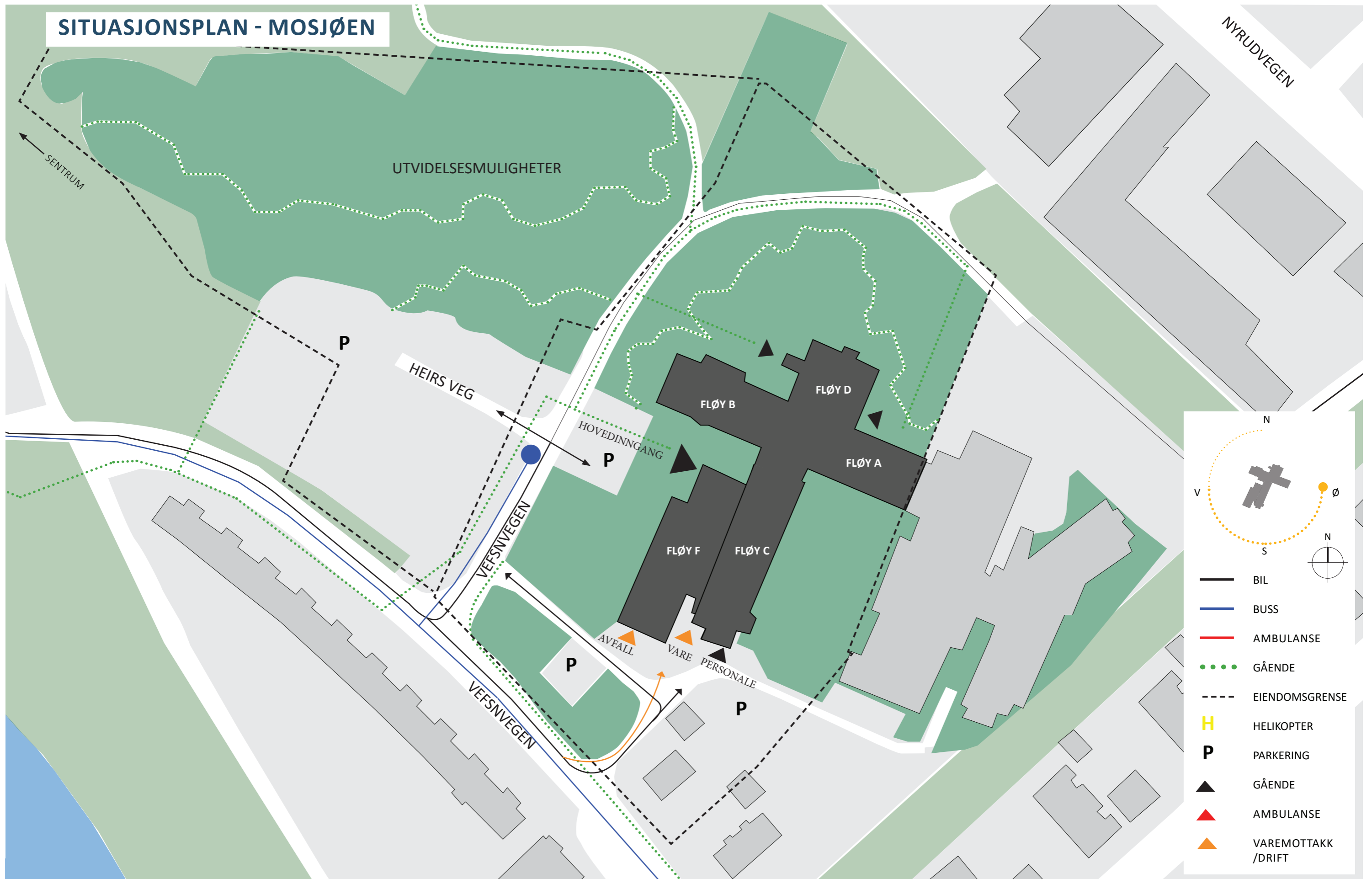
-  **Logistisk funksjon**
Akutmottak, varemottak, driftsareal, helikopter
-  **Trafikal funksjon**
Parkering, ankomstvei, buss
-  **Åpent landskap**
Stier, bevegelse, aktivitet, utsikt
-  **Intim landskap**
Ankomst, gårdsrom, avskjerming, pauseplass
-  **Træ, stedsegrøn**
-  **Træ, løvfældende**



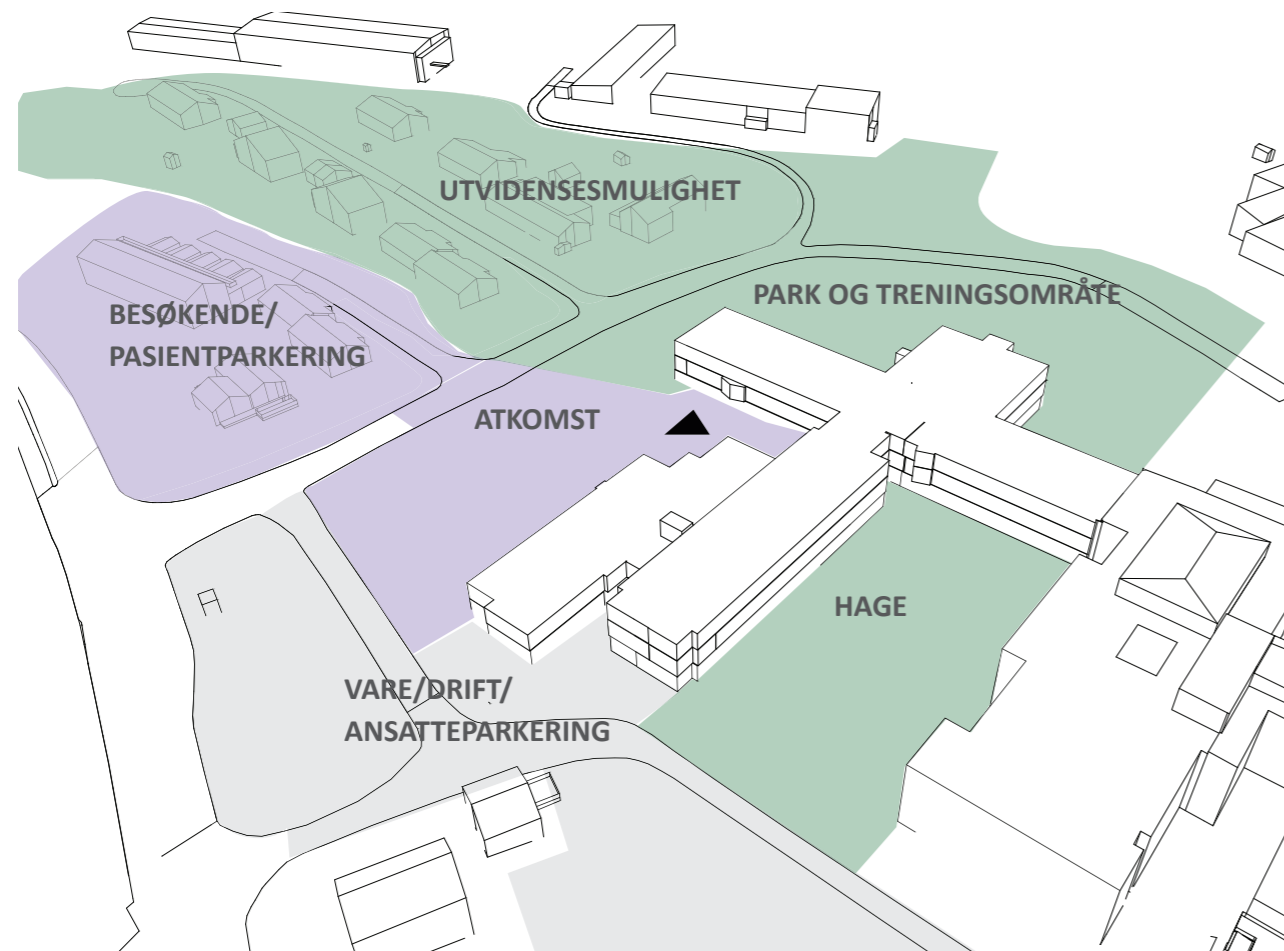
MOSJØEN



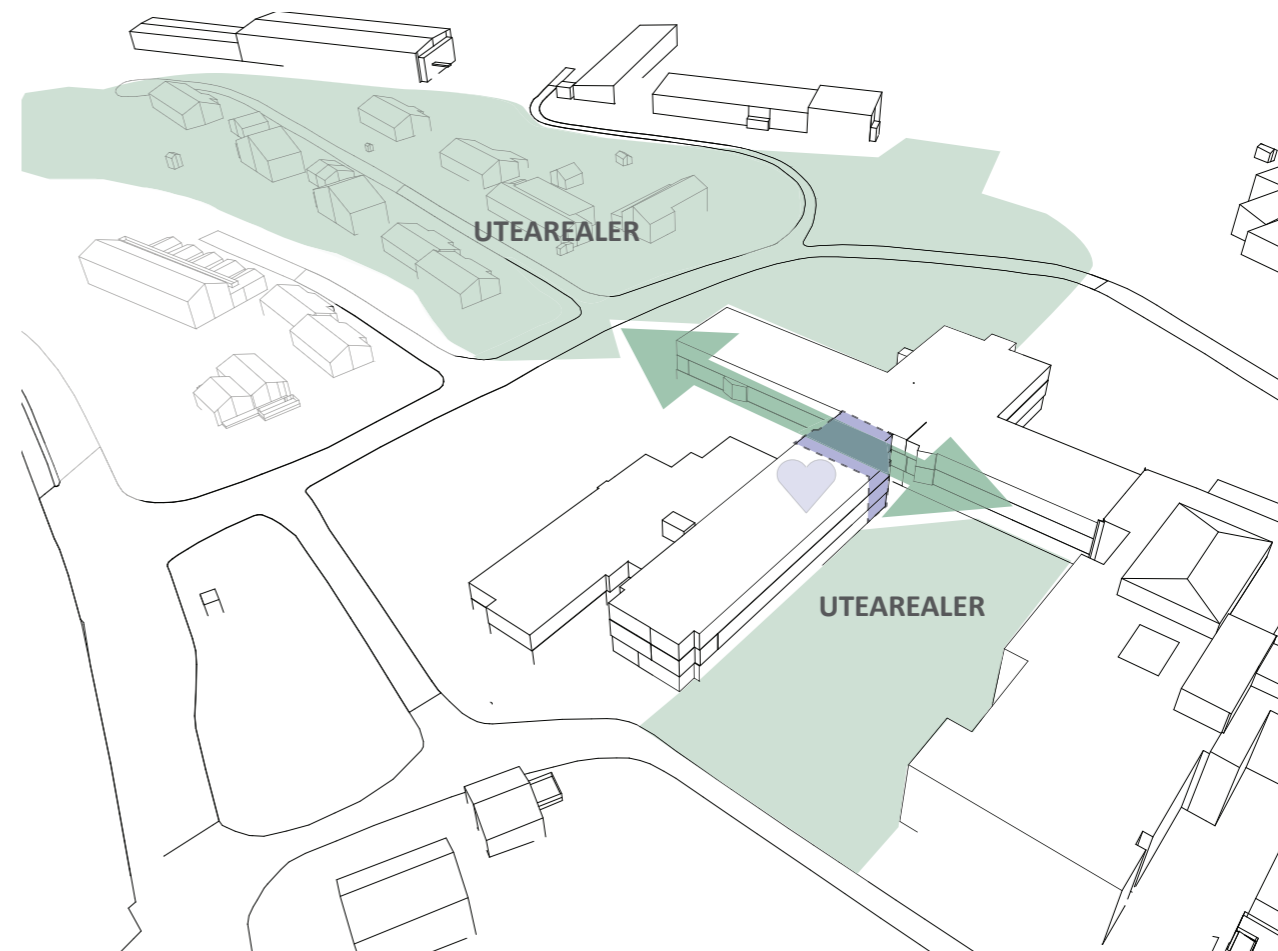
MULIGHETSSTUDIE



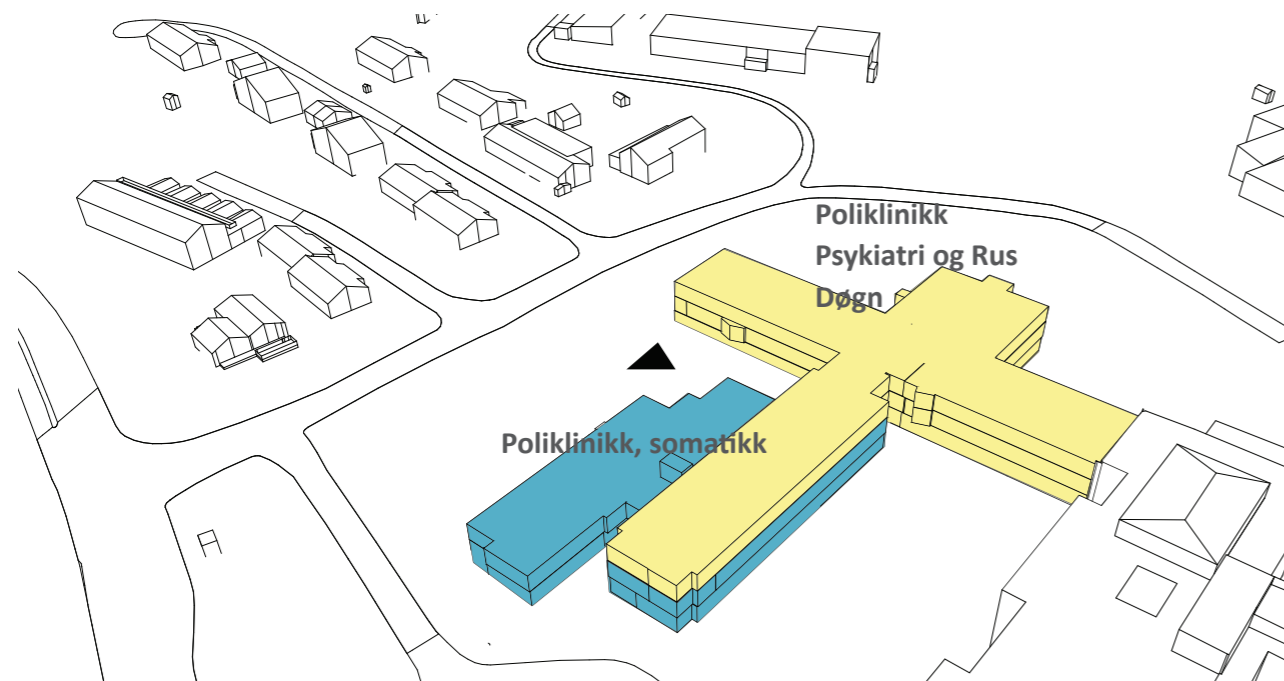
HOVEDGREP - MOSJØEN



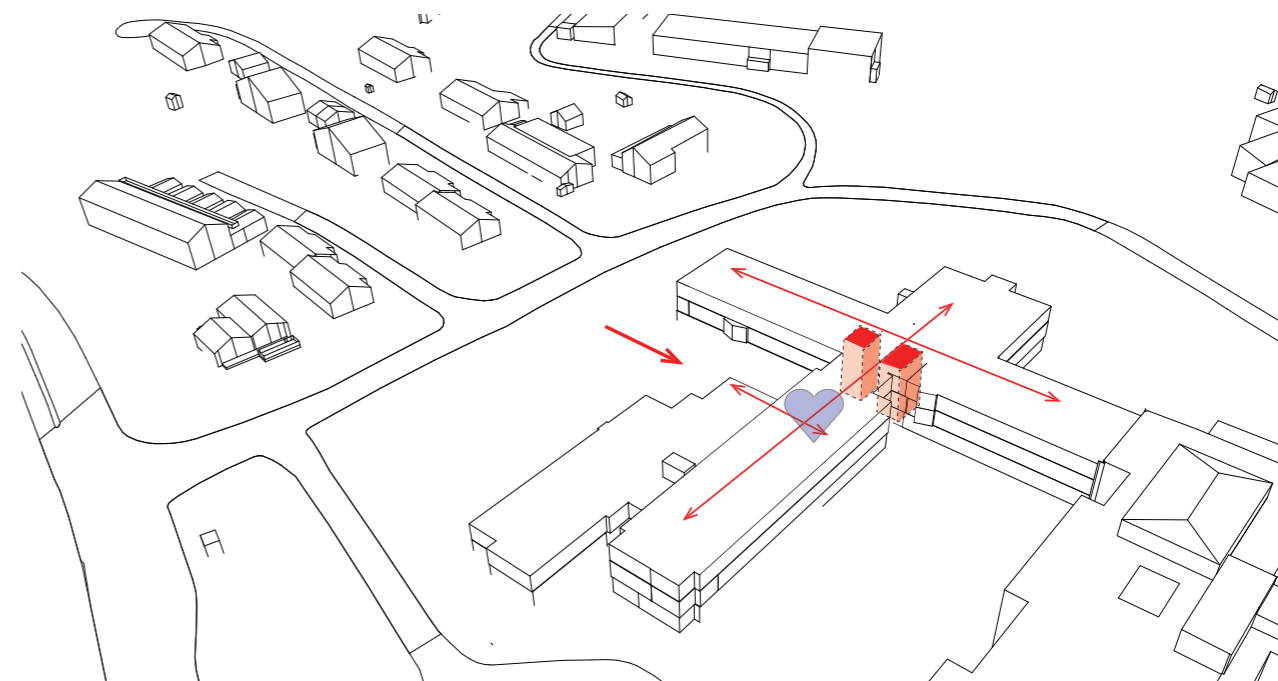
HOVEDGREP ADKOMST OG SONER UTOMHUS



HOVEDGREP UTEOMRÅDER

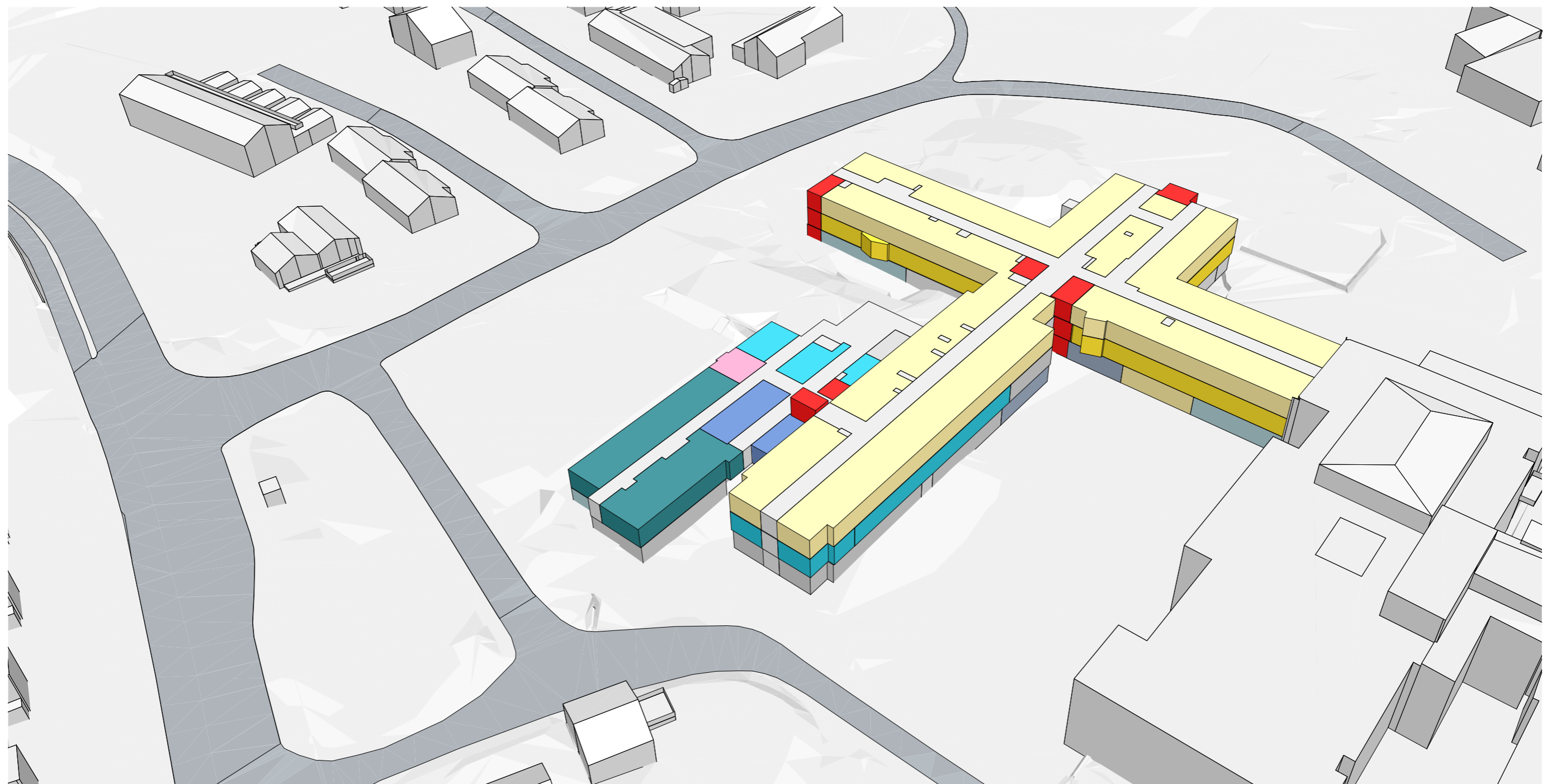


HOVEDGREP FUNKSJONSFORDELING



HOVEDGREP FLYT OG LOGISTIKK

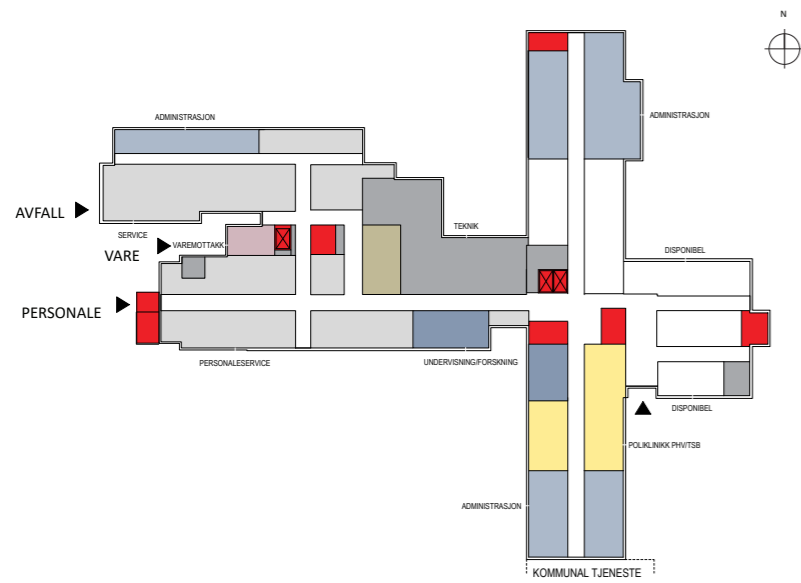
VOLUMSTUDIE - MOSJØEN



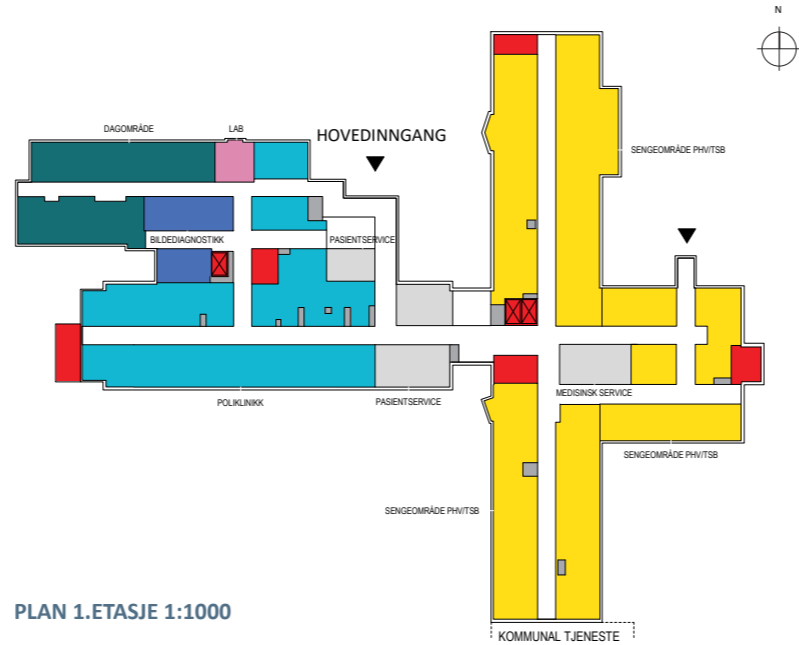
3D-ILLUSTRASJON - Funksjonsområder

FUNKSJONSOMRÅDER - MOSJØEN

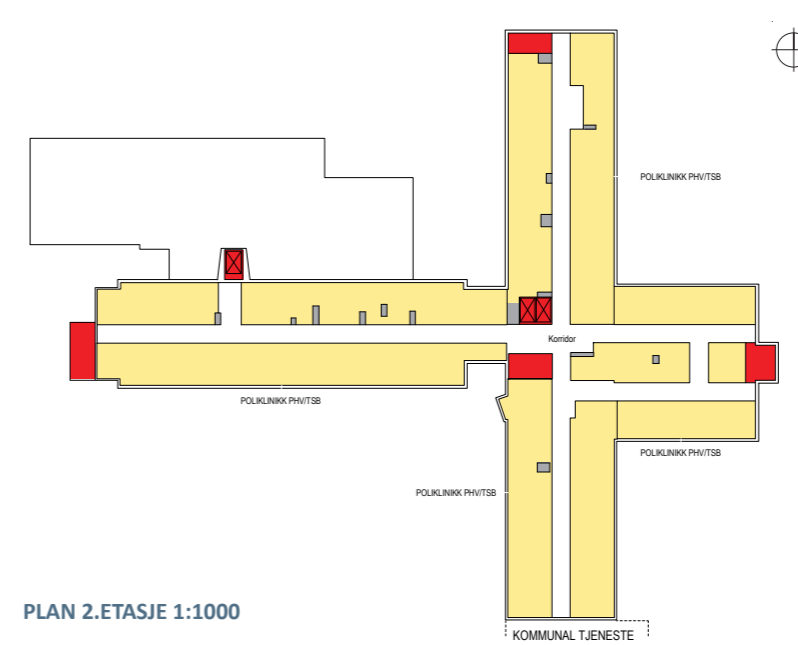
FUNKSJONSOMRÅDER



PLAN U.ETASJE 1:1000



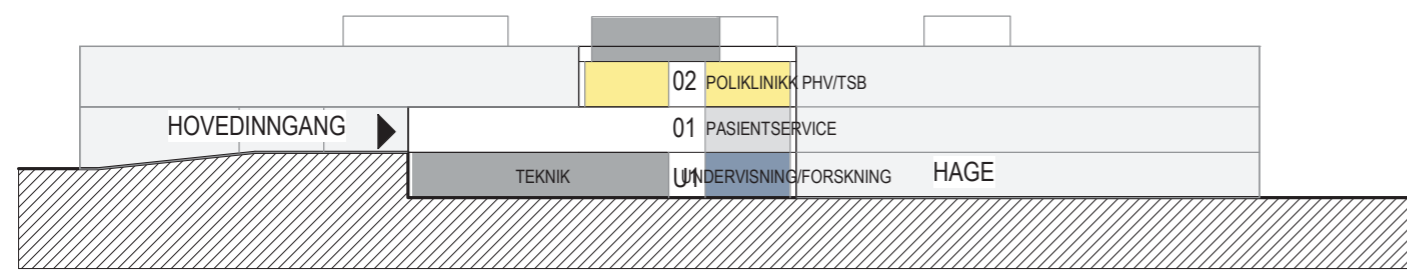
PLAN 1.ETASJE 1:1000



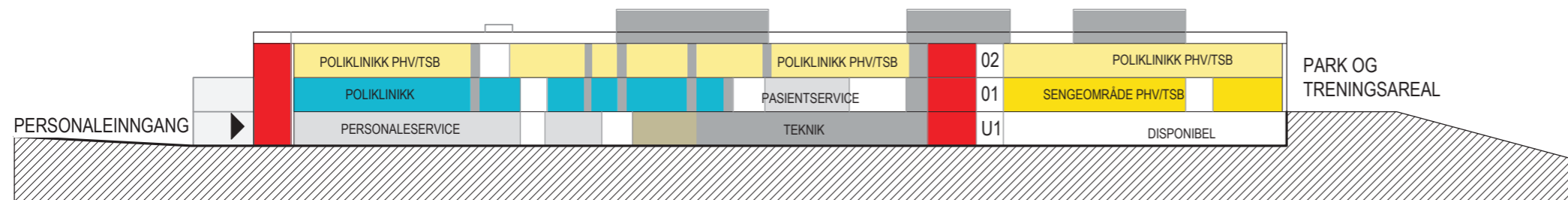
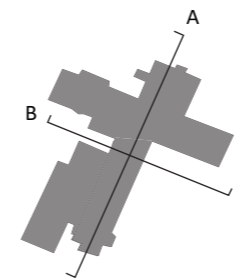
PLAN 2.ETASJE 1:1000

- FØDE/BARSEL ●
- SENGEOMRÅDE ●
- PASIENTHOTELL ●
- INTENSIV ●
- STERILSENTRAL ●
- OPERASJON ●
- OPPVÅKNING ●
- POLIKLINIKK ●
- DAGOMRÅDE ●
- BILDEDIAGNOSTIKK ●
- OBSERVASJON ●
- AKUTTMOTTAK ●
- BLODBANK ●
- LAB ●
- APOTEK ●
- FYSIO/ERGOTERAPI, KLINISKE STØTTEFUNKSJONER ●
- AMBULANSETJENESTE ●
- ADMINISTRASJON ●
- UNDERVISNING OG FORSKNING ●
- SENGEOMRÅDE PHV/TSB ●
- POLIKLINIKK PHV/TSB ●
- SERVICE ●
- SENTRALLAGER ●
- VAREMOTTAK ●
- TEKNIKK ●

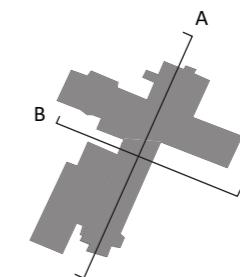
FUNKSJONSOMRÅDER - MOSJØEN



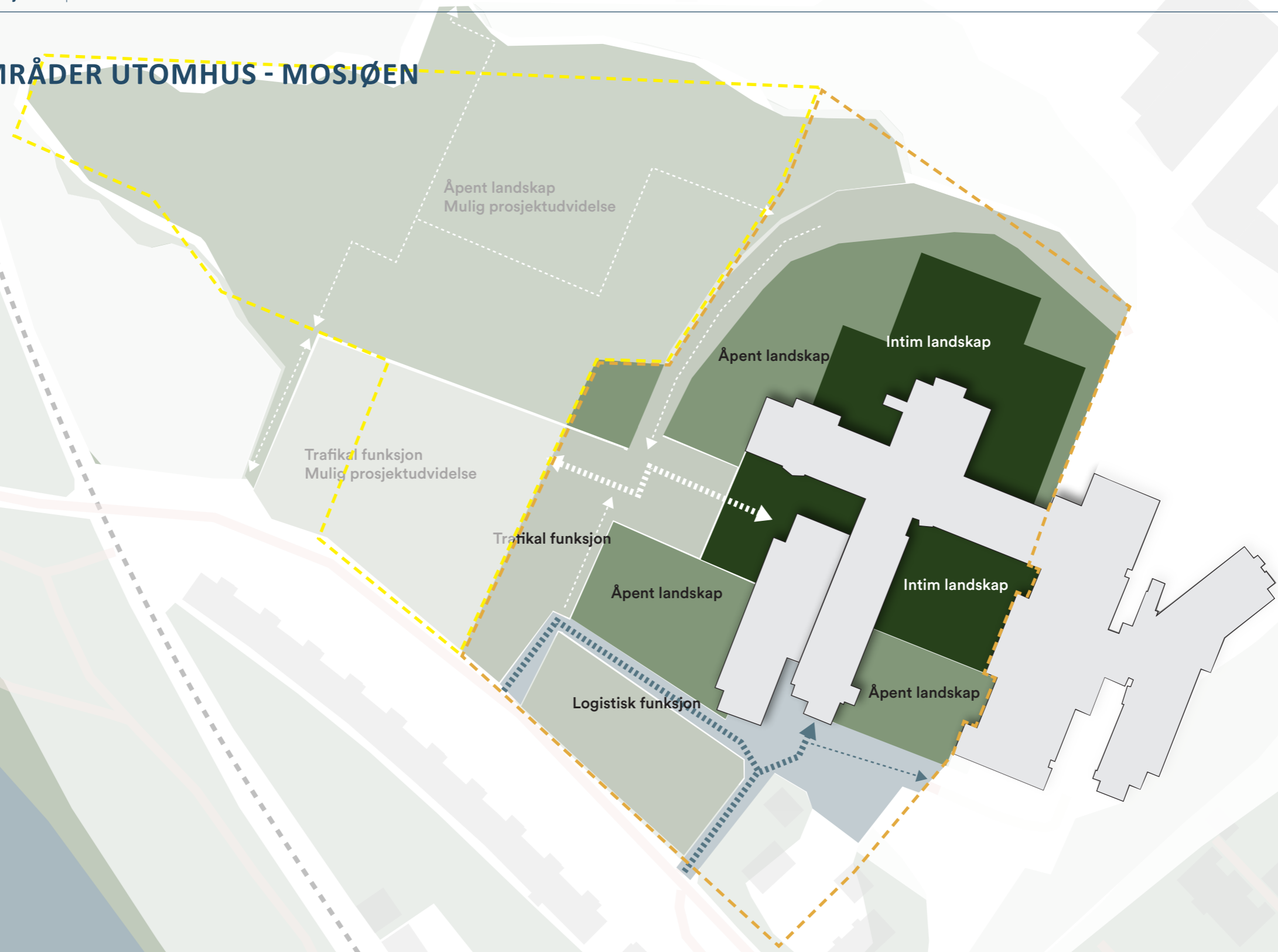
SNITT 1:500




SNITT 1:500




FUNKSJONSOMRÅDER UTOMHUS - MOSJØEN



- Logistisk funksjon**
Akutmottak, varemottak, driftsareal, helikopter
- Trafikal funksjon**
Parkering, ankomstvei, buss
- Åpent landskap**
Stier, bevegelse, aktivitet, utsikt
- Intim landskap**
Ankomst, gårdsrom, avskjerming, pauseplass




LANDSKAPSREFERANSER - MOSJØEN



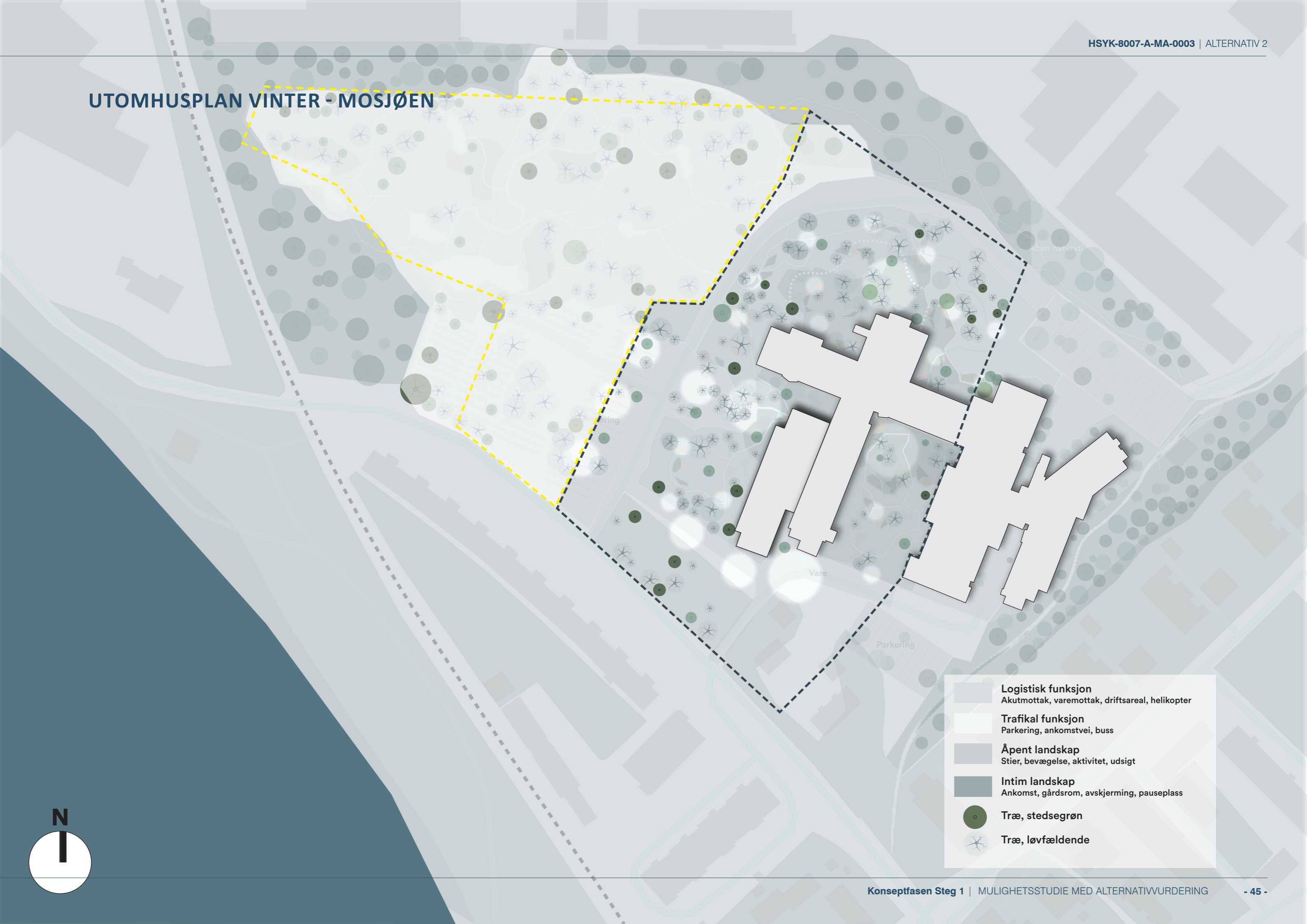
UTOMHUSPLAN - MOSJØEN



- Logistisk funksjon**
Akutmottak, varemottak, driftsareal, helikopter
- Trafikal funksjon**
Parkering, ankomstvei, buss
- Åpent landskap**
Stier, bevægelse, aktivitet, udsigt
- Intim landskap**
Ankomst, gårdsrom, avskjerming, pauseplass
- Stiforløp og forbindelse**
- Avskjermet område**
- Hovedindgang**
- Ankomst Akutt/Varemottak**
- Sekundær indgang**

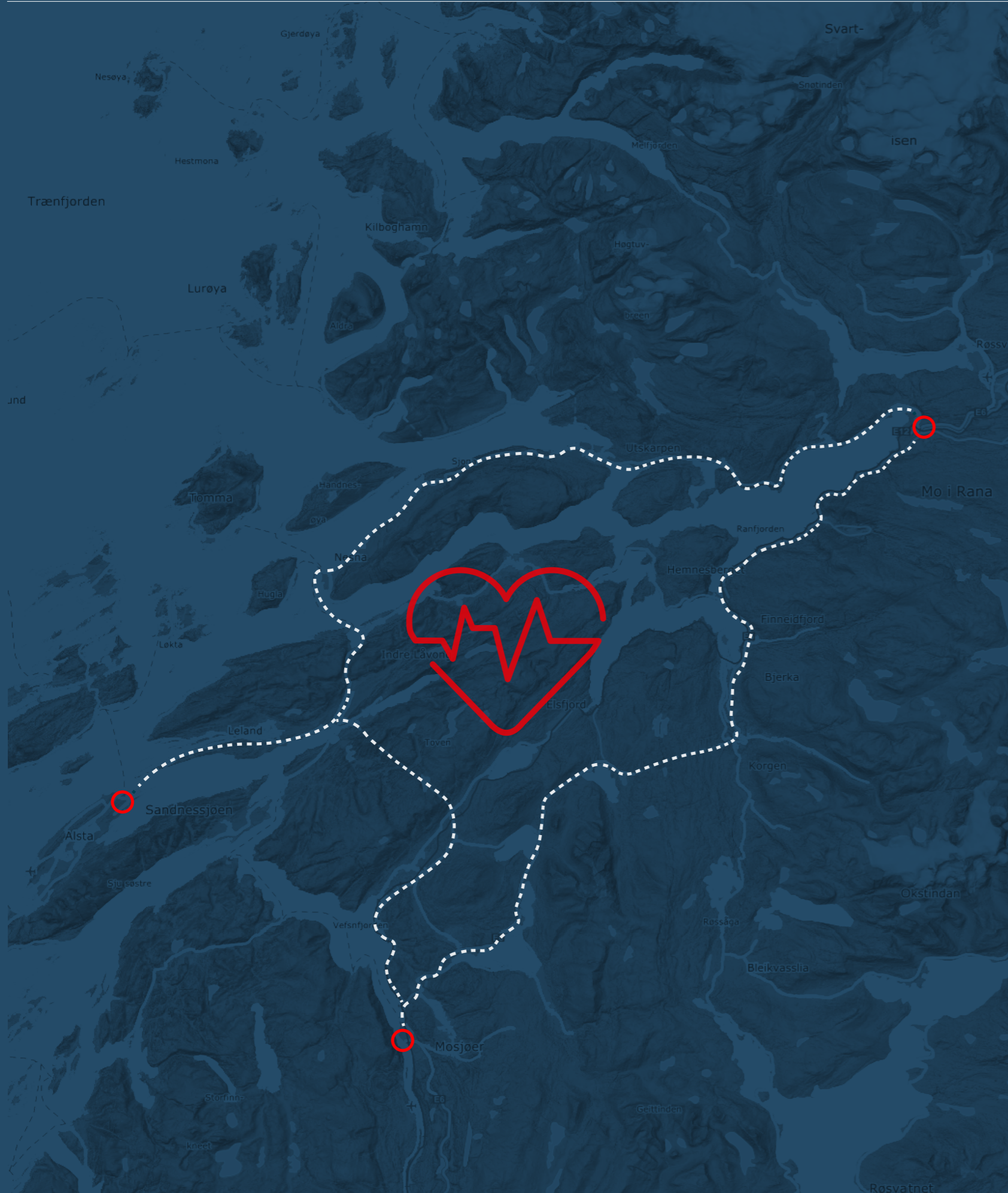


UTOMHUSPLAN VINTER - MOSJØEN



	Logistisk funksjon Akutmottak, varemottak, driftsareal, helikopter
	Trafikal funksjon Parkering, ankomstvei, buss
	Åpent landskap Stier, bevegelse, aktivitet, utsikt
	Intim landskap Ankomst, gårdsrom, avskjerming, pauseplass
	Træ, stedsegrøn
	Træ, løvfældende





ALTERNATIV 3

BILAG KAP. C.4

23.06.2022

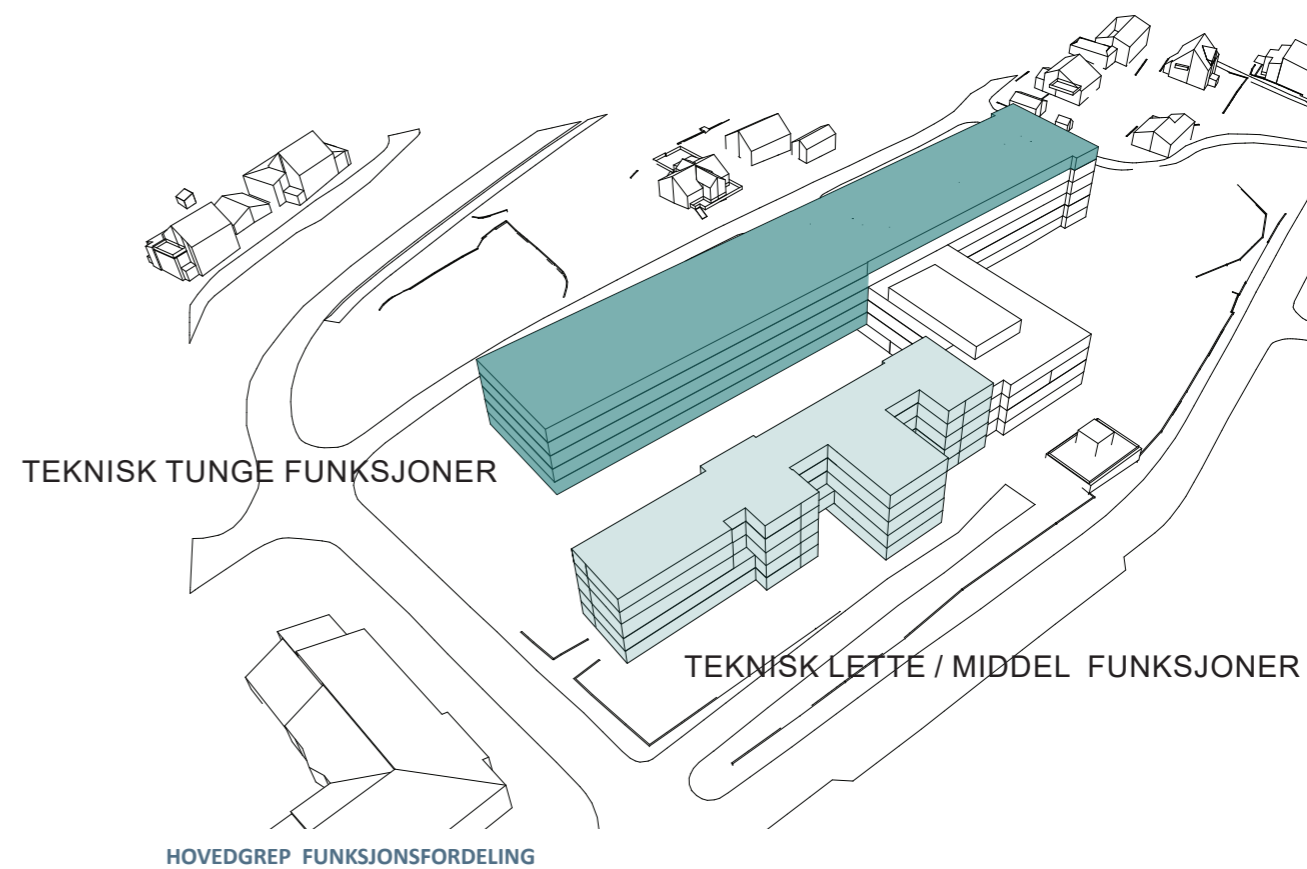
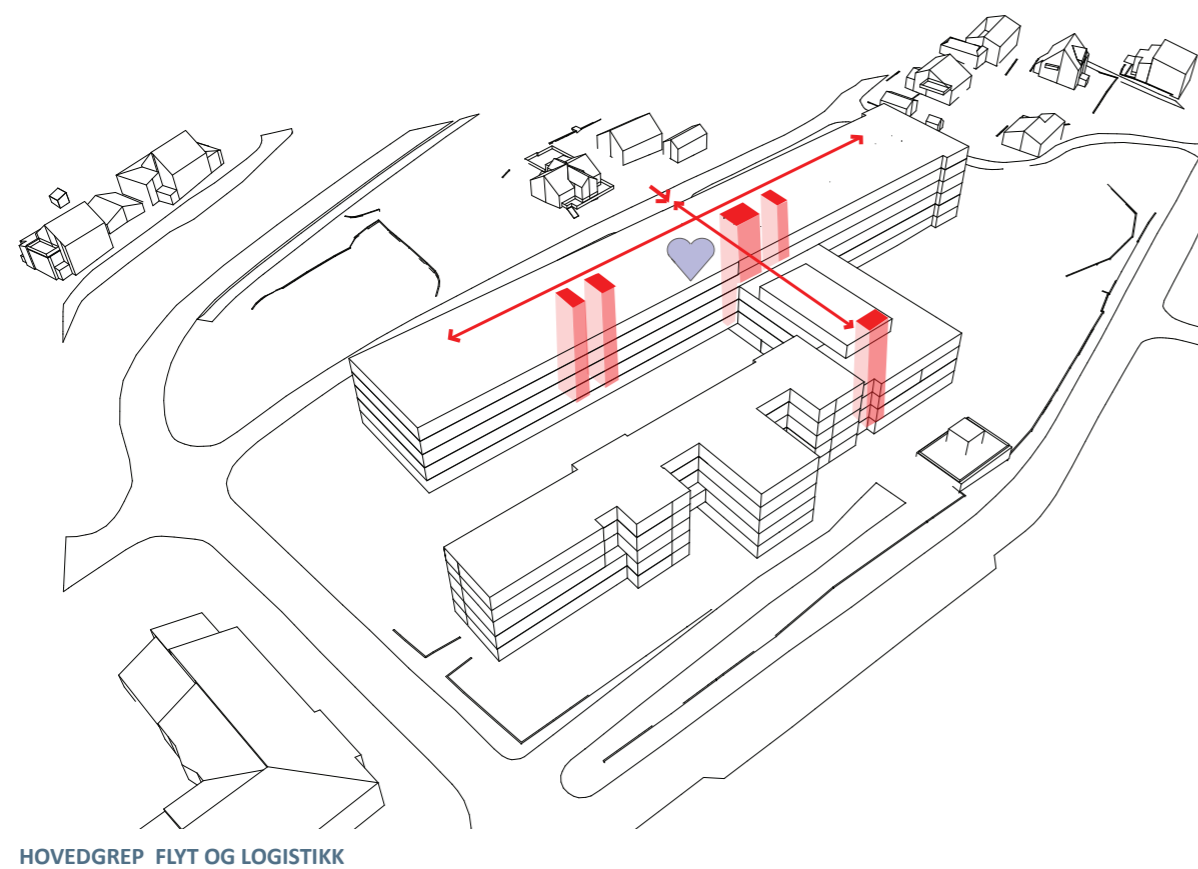
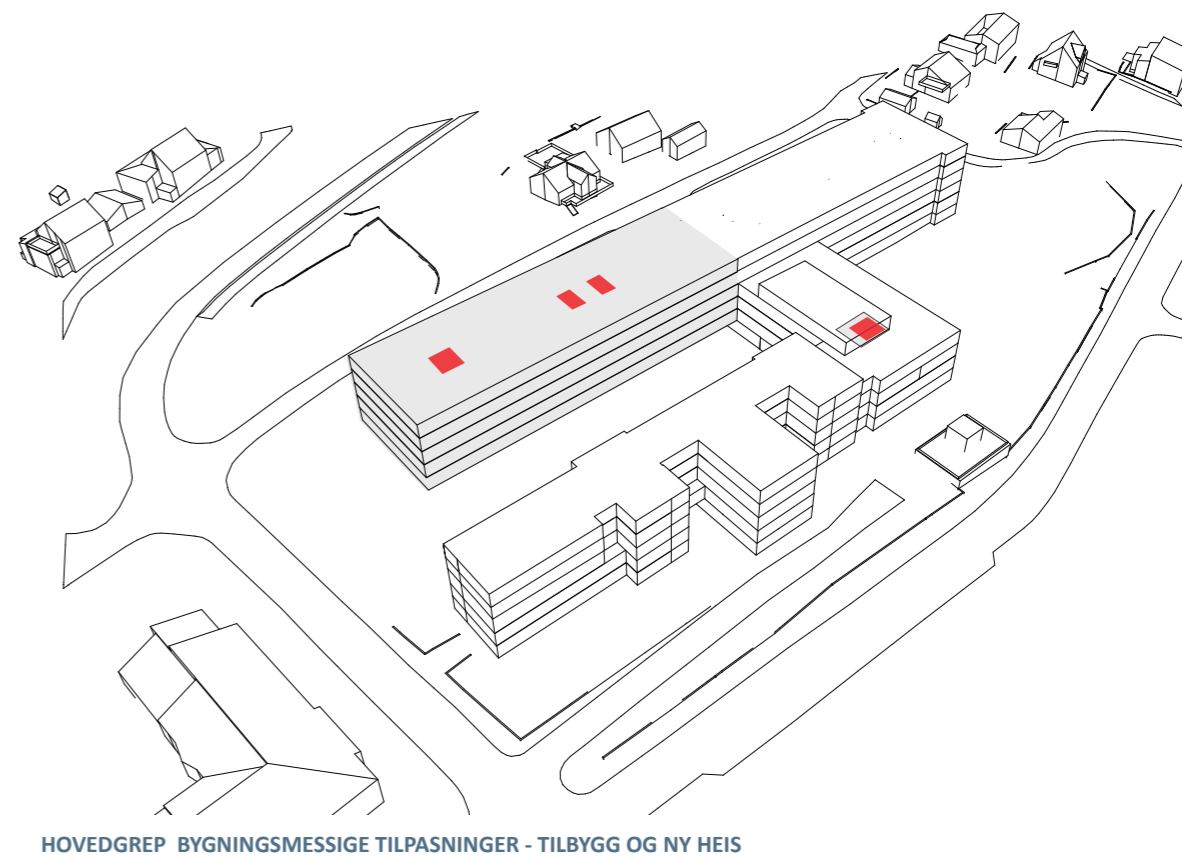
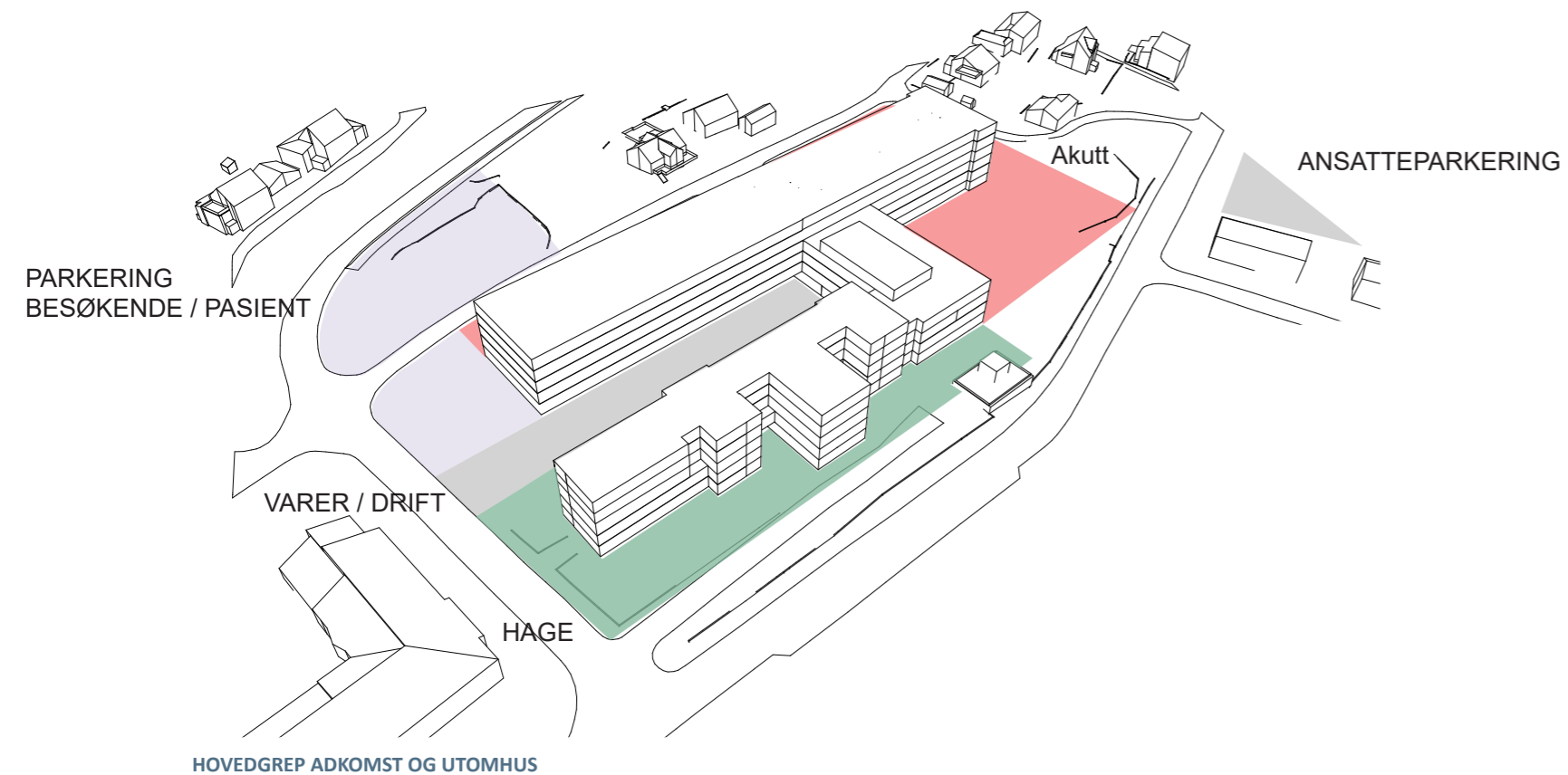
SANDNESSJØEN - NYBYGG OG OMBYGGING

MULIGHETSSTUDIE

SITUASJONSPLAN - SANDNESSJØEN NYBYGG OG OMBYGGING



HOVEDGREP - SANDNESSJØEN NYBYGG OG OMBYGGING



VOLUMSTUDIE - SANDNESSJØEN NYBYGG OG OMBYGGING

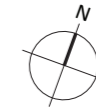
FUNKSJONSOMRÅDER



- FØDE/BARSEL ●
- SENGEOMRÅDE ●
- PASIENTHOTELL ●
- INTENSIV ●
- STERILSENTRAL ●
- OPERASJON ●
- OPPVÅKNING ●
- POLIKLINIKK ●
- DAGOMRÅDE ●
- BILDEDIAGNOSTIKK ●
- OBSERVASJON ●
- AKUTTMOTTAK ●
- BLODBANK ●
- LAB ●
- APOTEK ●
- FYSIO/ERGOTERAPI, KLINISKE STØTTEFUNKSJONER ●
- AMBULANSETJENESTE ●
- ADMINISTRASJON ●
- UNDERVISNING OG FORSKNING ●
- SENGEOMRÅDE PHV/TSB ●
- POLIKLINIKK PHV/TSB ●
- SERVICE ●
- SENTRALLAGER ●
- VAREMOTTAK ●
- TEKNIKK ●

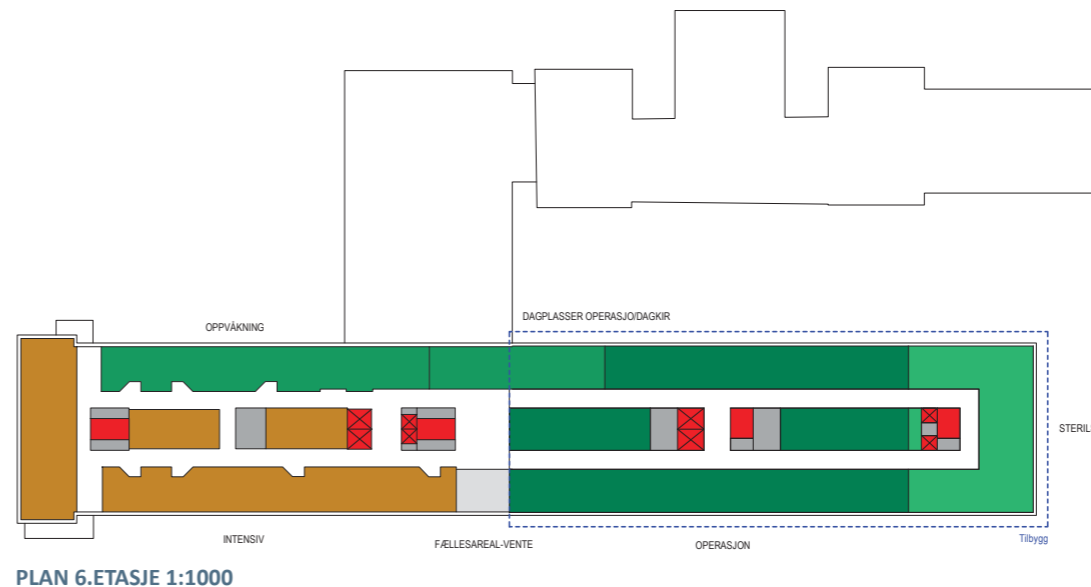
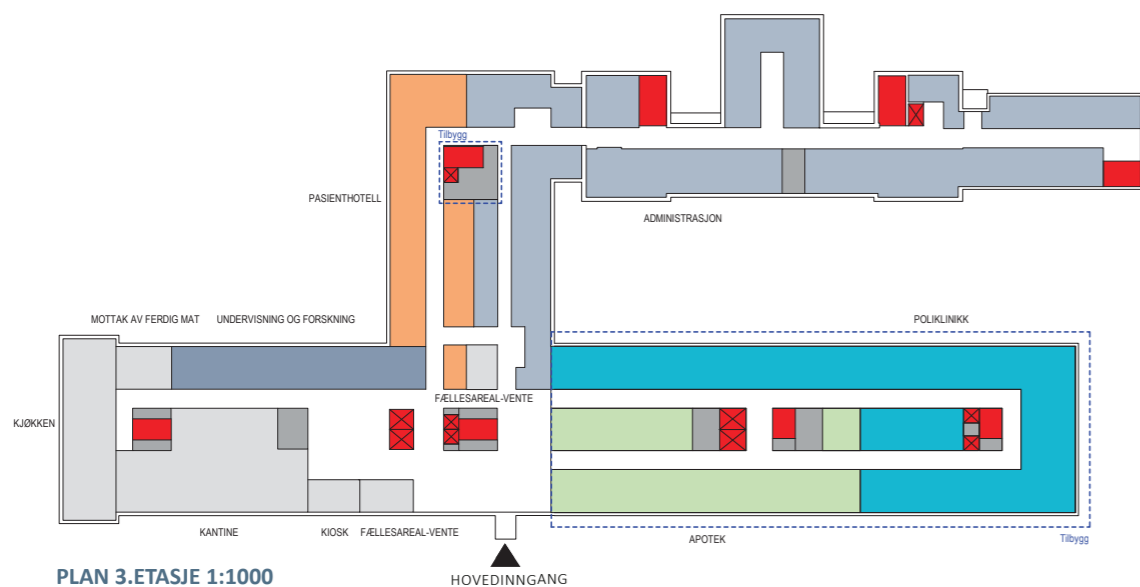
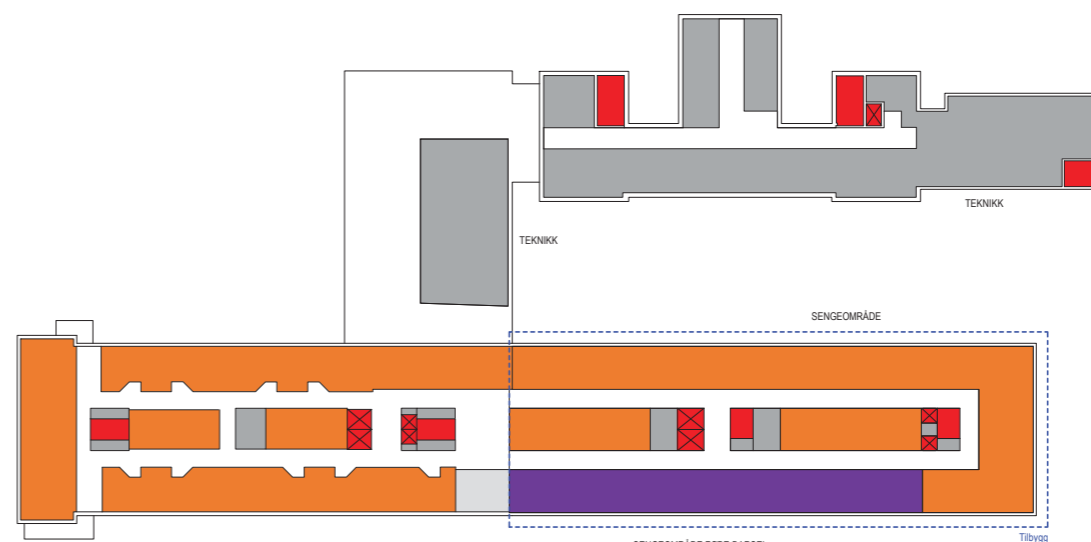
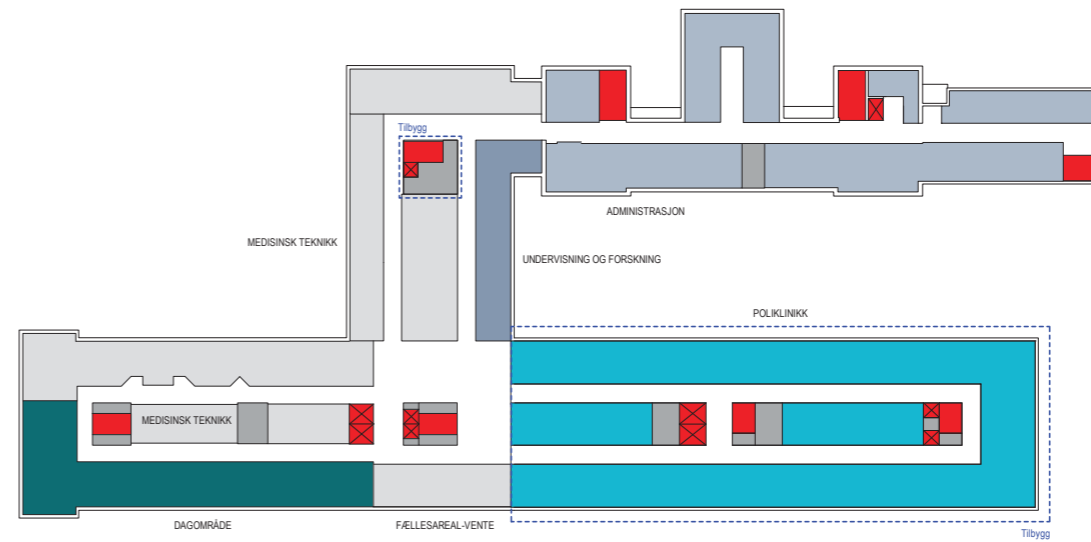
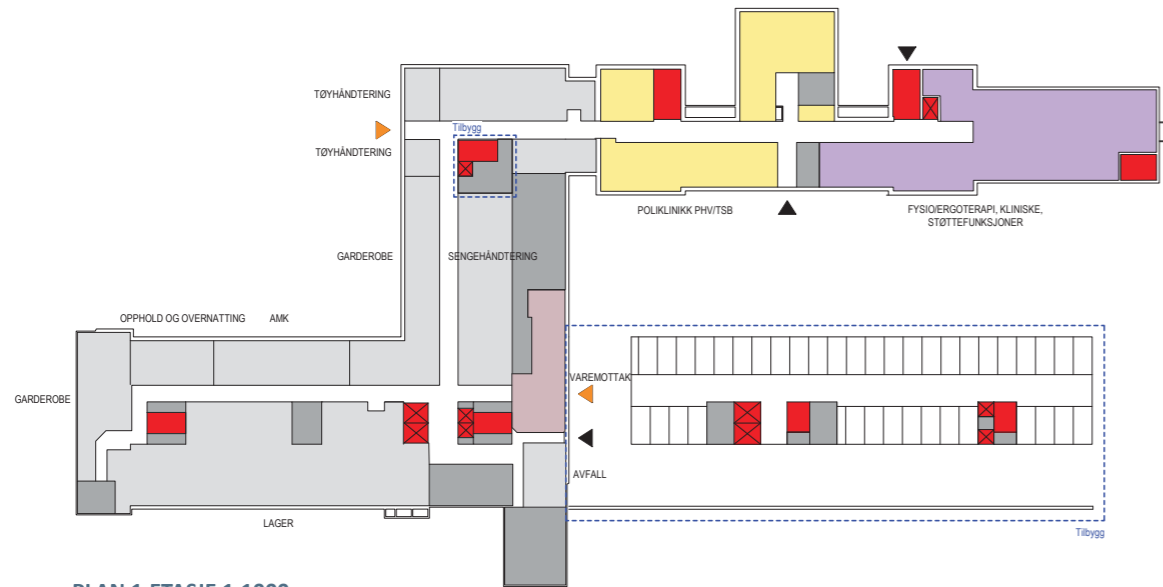
3D-ILLUSTRASJON - Funksjonsområder

FUNKSJONSOMRÅDER - SANDNESSJØEN NYBYGG OG OMBYGGING

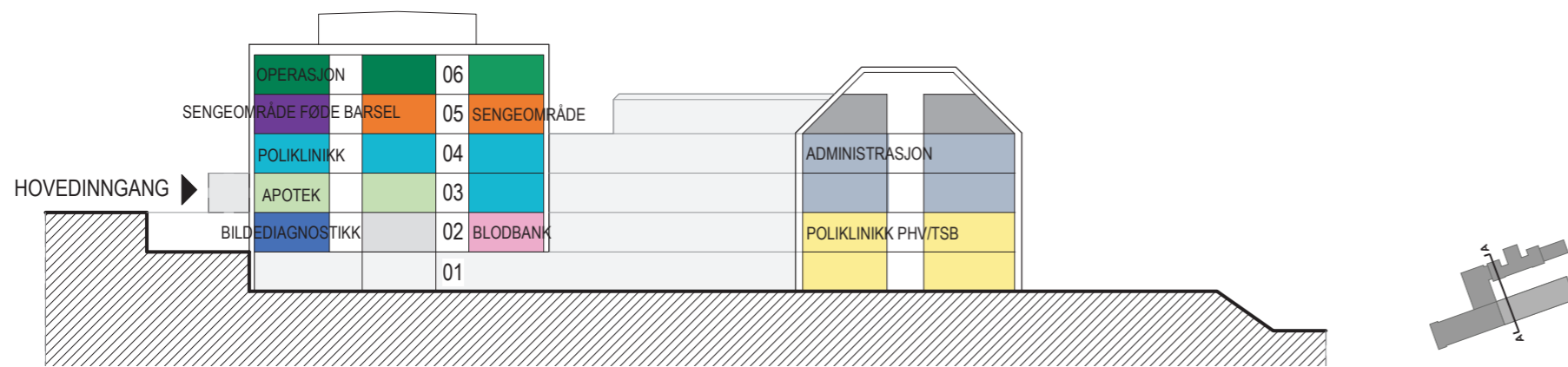


FUNKSJONSOMRÅDER

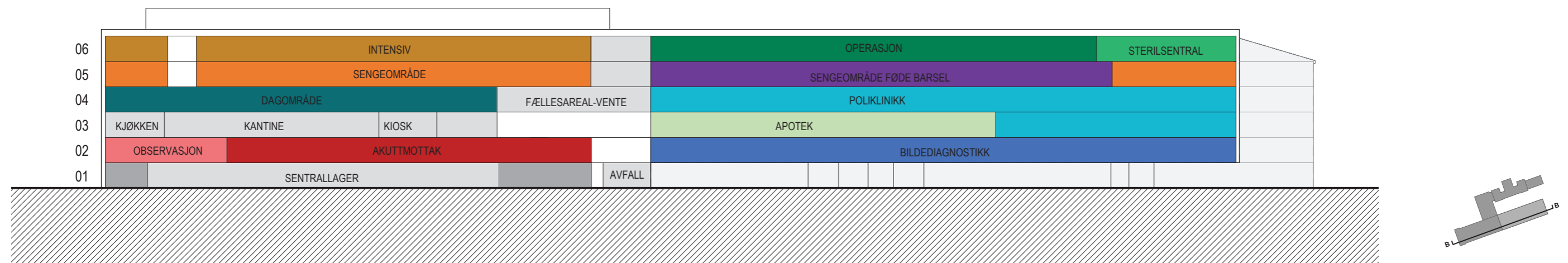
- FØDE/BARSEL ●
- SENGEOMRÅDE ●
- PASIENTHOTELL ●
- INTENSIV ●
- STERILSENTRAL ●
- OPERASJON ●
- OPPVÅKNING ●
- POLIKLINIKK ●
- DAGOMRÅDE ●
- BILDEDIAGNOSTIKK ●
- OBSERVASJON ●
- AKUTTMOTTAK ●
- BLODBANK ●
- LAB ●
- APOTEK ●
- FYSIO/ERGOTERAPI, KLINISKE STØTTEFUNKSJONER ●
- AMBULANSETJENESTE ●
- ADMINISTRASJON ●
- UNDERVISNING OG FORSKNING ●
- SENGEOMRÅDE PHV/TSB ●
- POLIKLINIKK PHV/TSB ●
- SERVICE ●
- SENTRALLAGER ●
- VAREMOTTAK ●
- TEKNIKK ●



SNITT - SANDNESSJØEN NYBYGG OG OMBYGGING



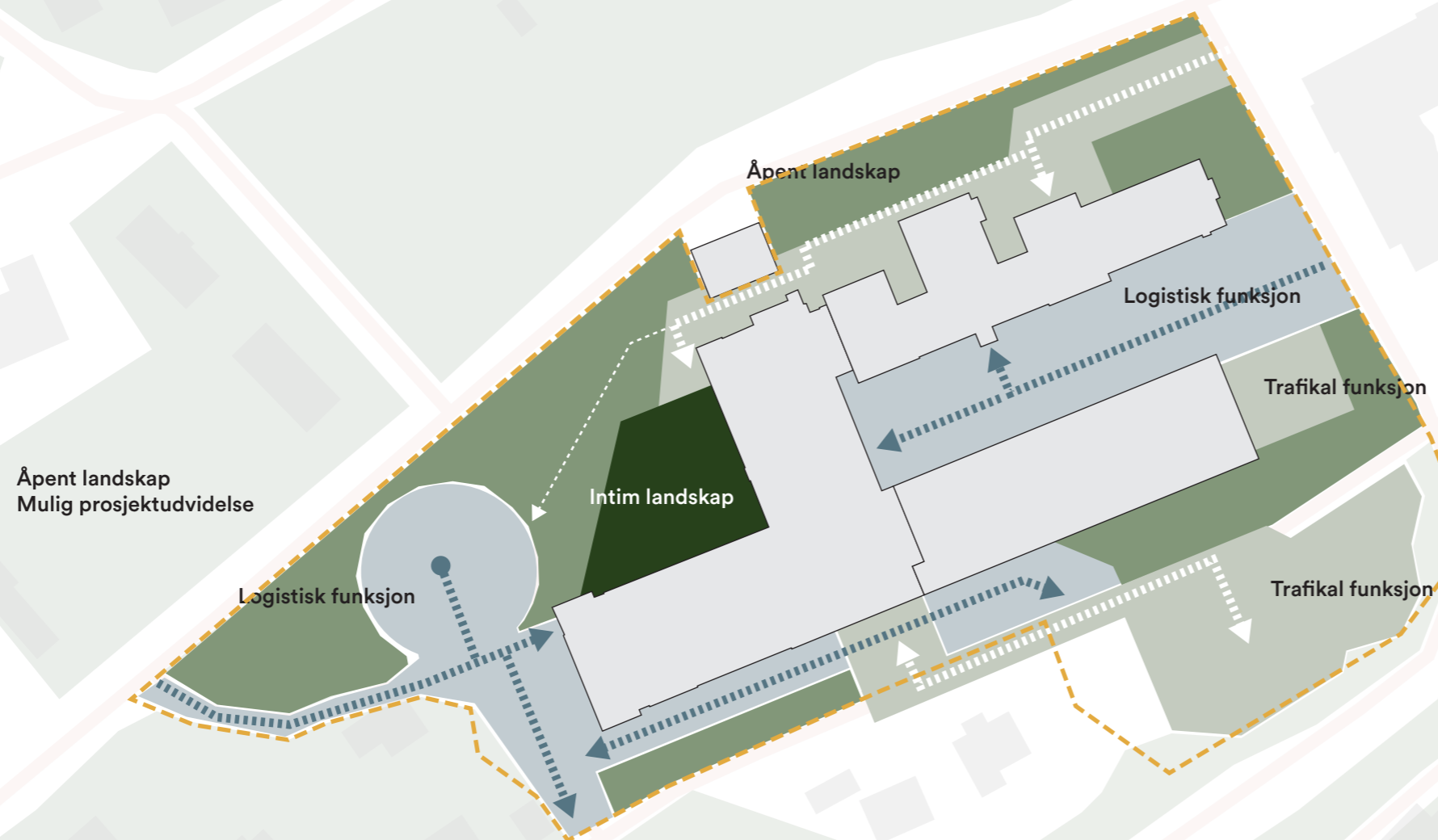
SNITT 1:500




SNITT 1:500

FUNKSJONSOMRÅDER UTOMHUS - SANDNESSJØEN NYBYGG OG OMBYGGING

- Logistisk funksjon**
Akuttmottak, varemottak, driftsareal, helikopter
- Trafikal funksjon**
Parkering, ankomstvei, buss
- Åpent landskap**
Stier, bevegelse, aktivitet, utsikt
- Intim landskap**
Ankomst, gårdsrom, avskjerming, pauseplass



LANDSKAPSREFERANSER - SANDNESSJØEN NYBYGG OG OMBYGGING



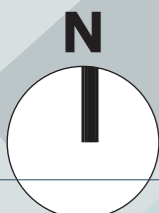
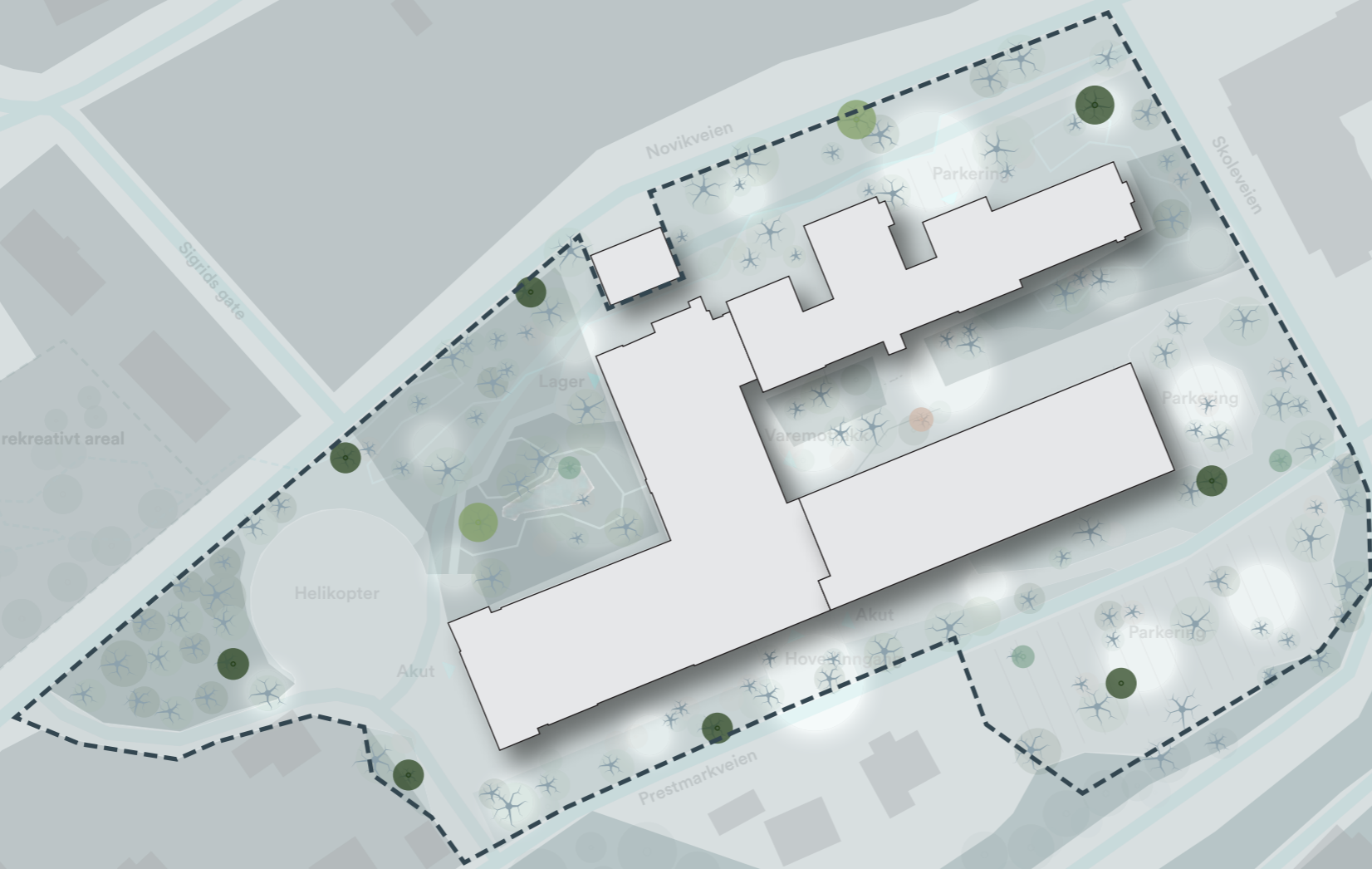
UTOMHUSPLAN - SANDNESSJØEN NYBYGG OG OMBYGGING

- Logistisk funksjon**
Akutmottak, varemottak, driftsareal, helikopter
- Trafikal funksjon**
Parkering, ankomstvei, buss
- Åpent landskap**
Stier, bevegelse, aktivitet, utsikt
- Intim landskap**
Ankomst, gårdsrom, avskjerming, pauseplass
- Stiforløp og forbindelse**
- Avskjermet område**
- Hovedinngang**
- Ankomst Akutt/Varemottak**
- Sekundær inngang**



UTOMHUSPLAN VINTER - SANDNESSJØEN NYBYGG OG OMBYGGING

	Logistisk funksjon Akutmottak, varemottak, driftsareal, helikopter
	Trafikal funksjon Parkering, ankomstvei, buss
	Åpent landskap Stier, bevegelse, aktivitet, utsikt
	Intim landskap Ankomst, gårdsrom, avskjerming, pauseplass
	Træ, stedsegrøn
	Træ, løvfældende



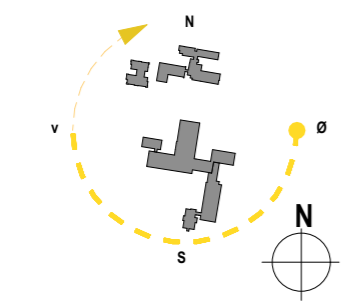
MO I RANA



MULIGHETSSTUDIE A

SITUASJONSPLAN - MO I RANA

MULIGHETSSTUDIE A

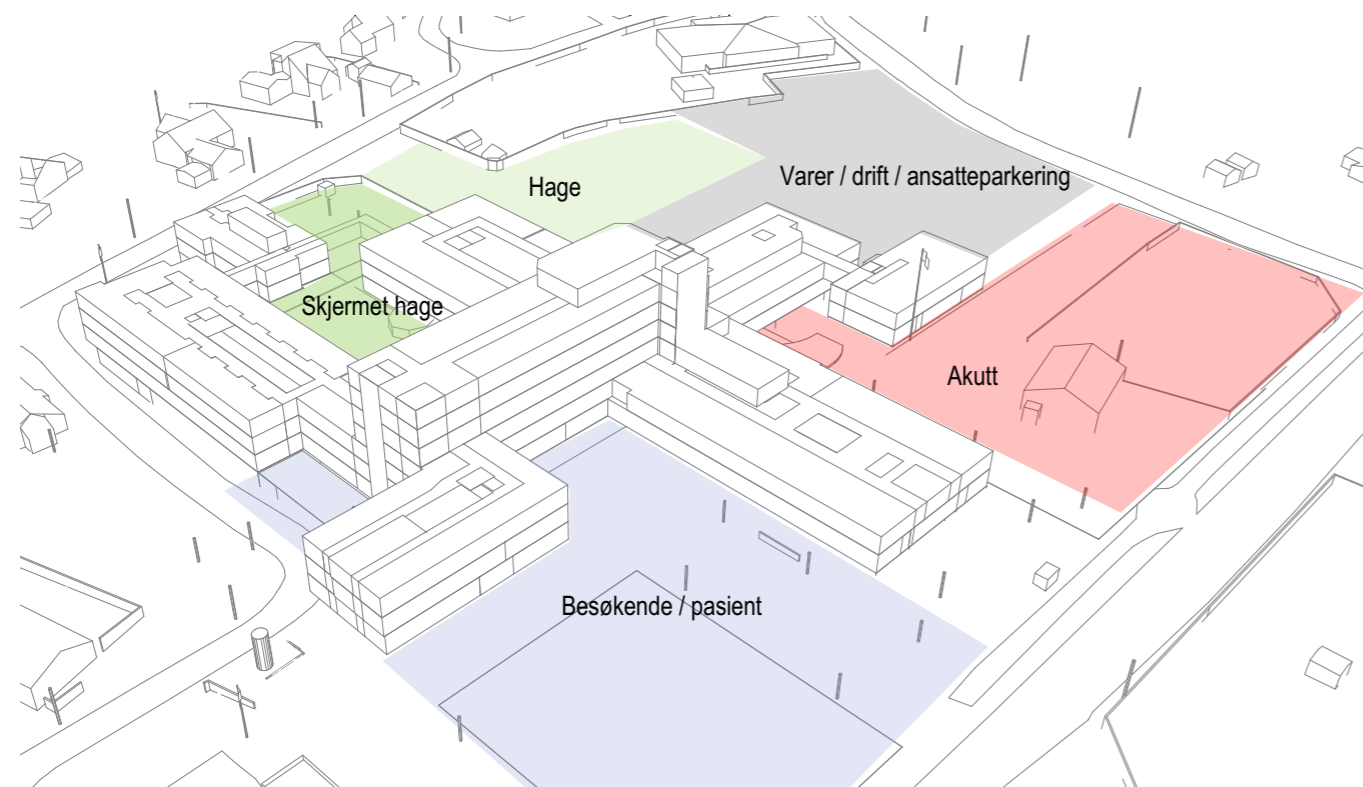


- BIL
- BUSS
- AMBULANSE
- GÅENDE
- H HELIKOPTER
- P PARKERING
- GÅENDE
- AMBULANSE
- VAREMOTTAK/DRIFT

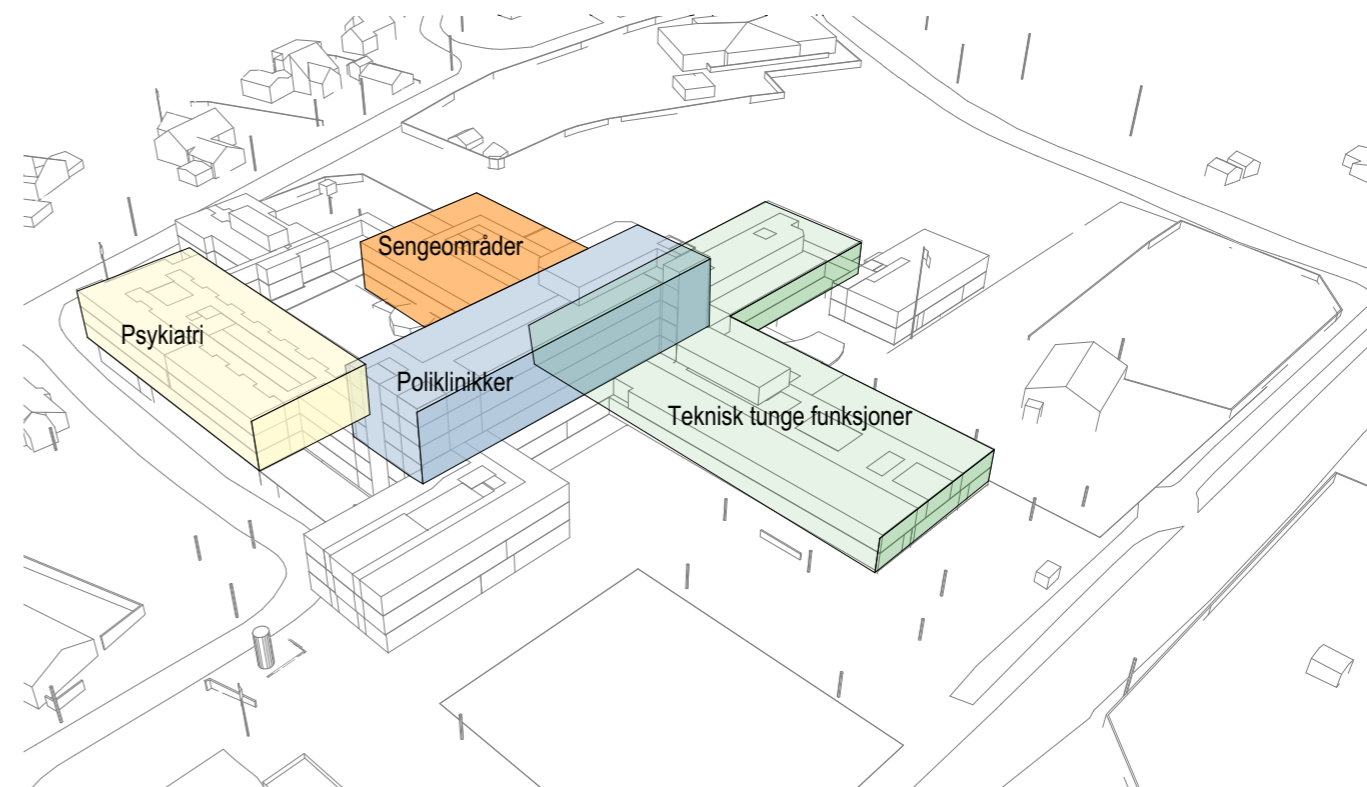


HOVEDGREP - MO I RANA

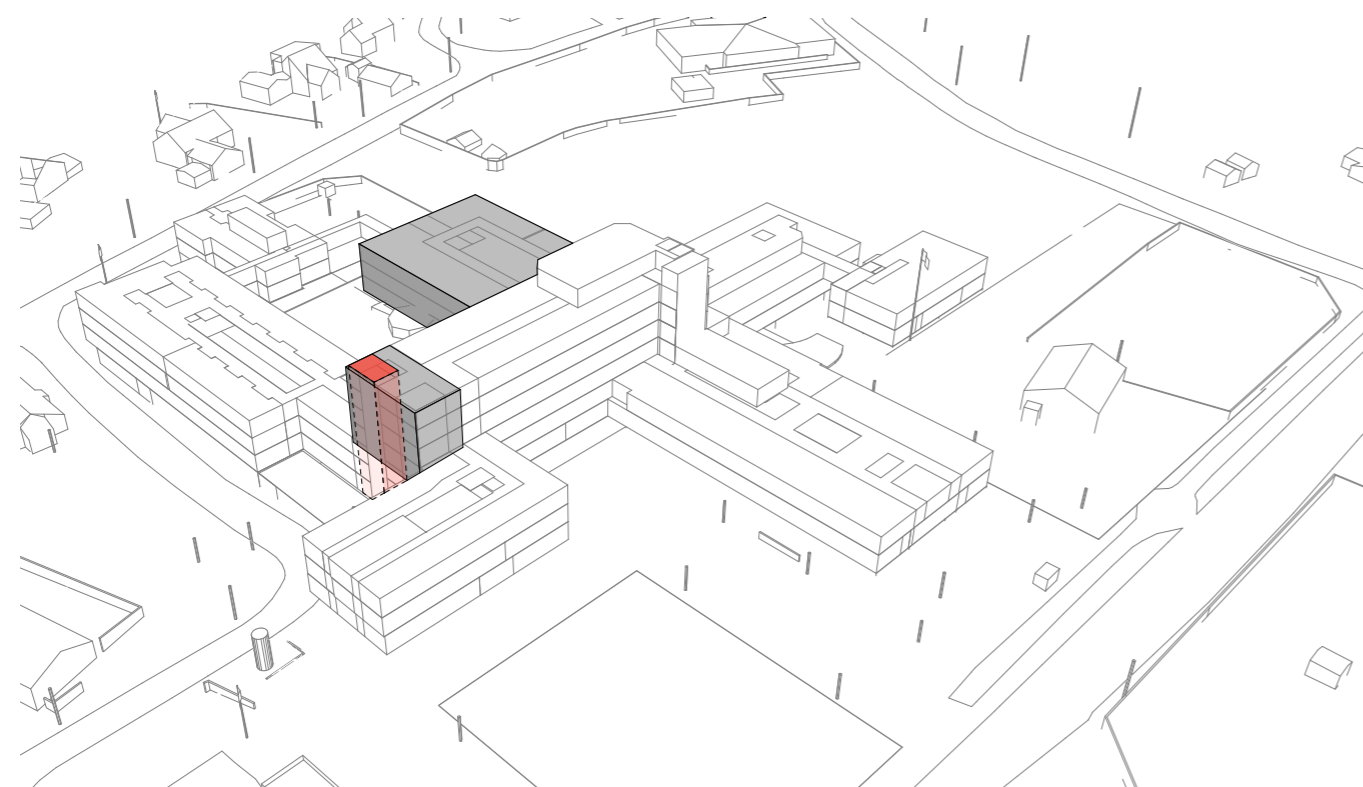
MULIGHETSSTUDIE A



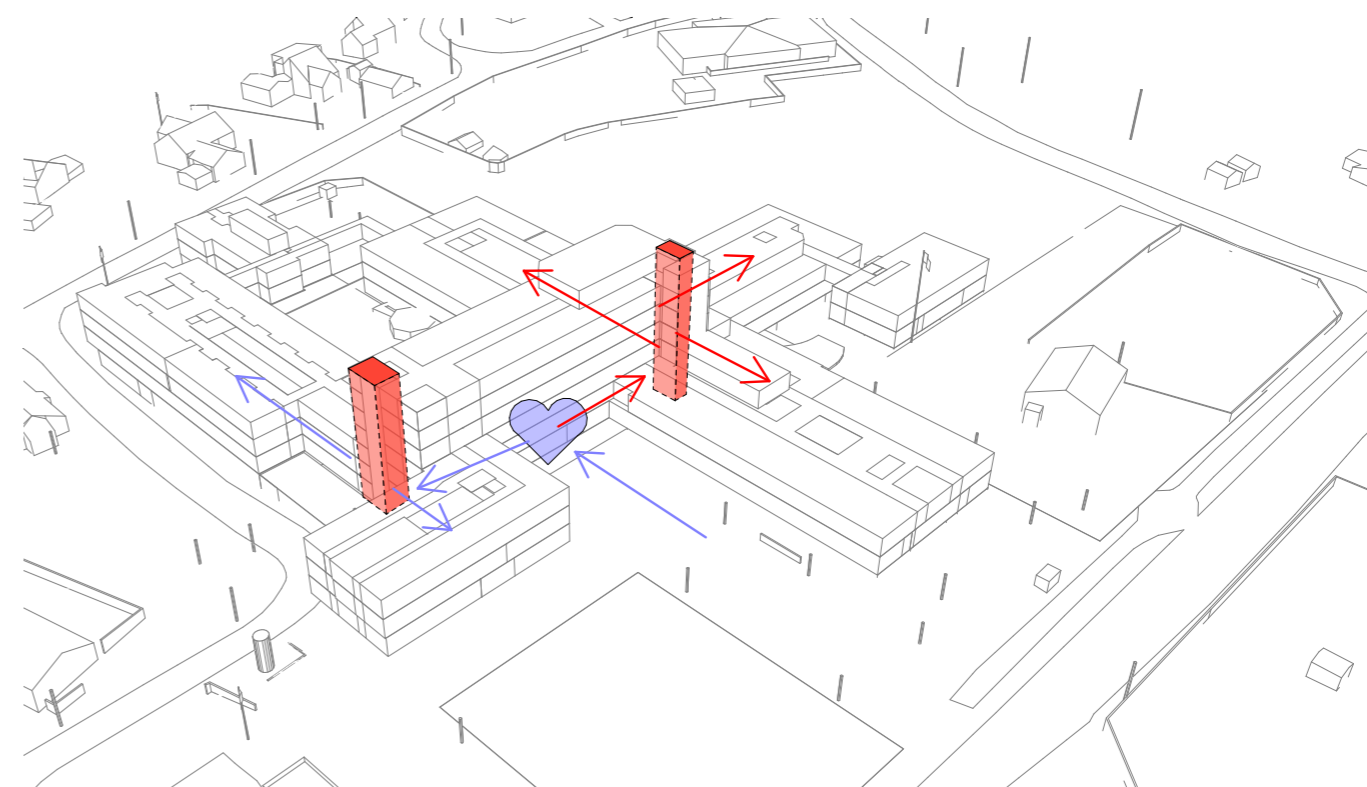
HOVEDGREP ADKOMST OG UTOMHUS



HOVEDGREP FUNKSJONSFORDELING



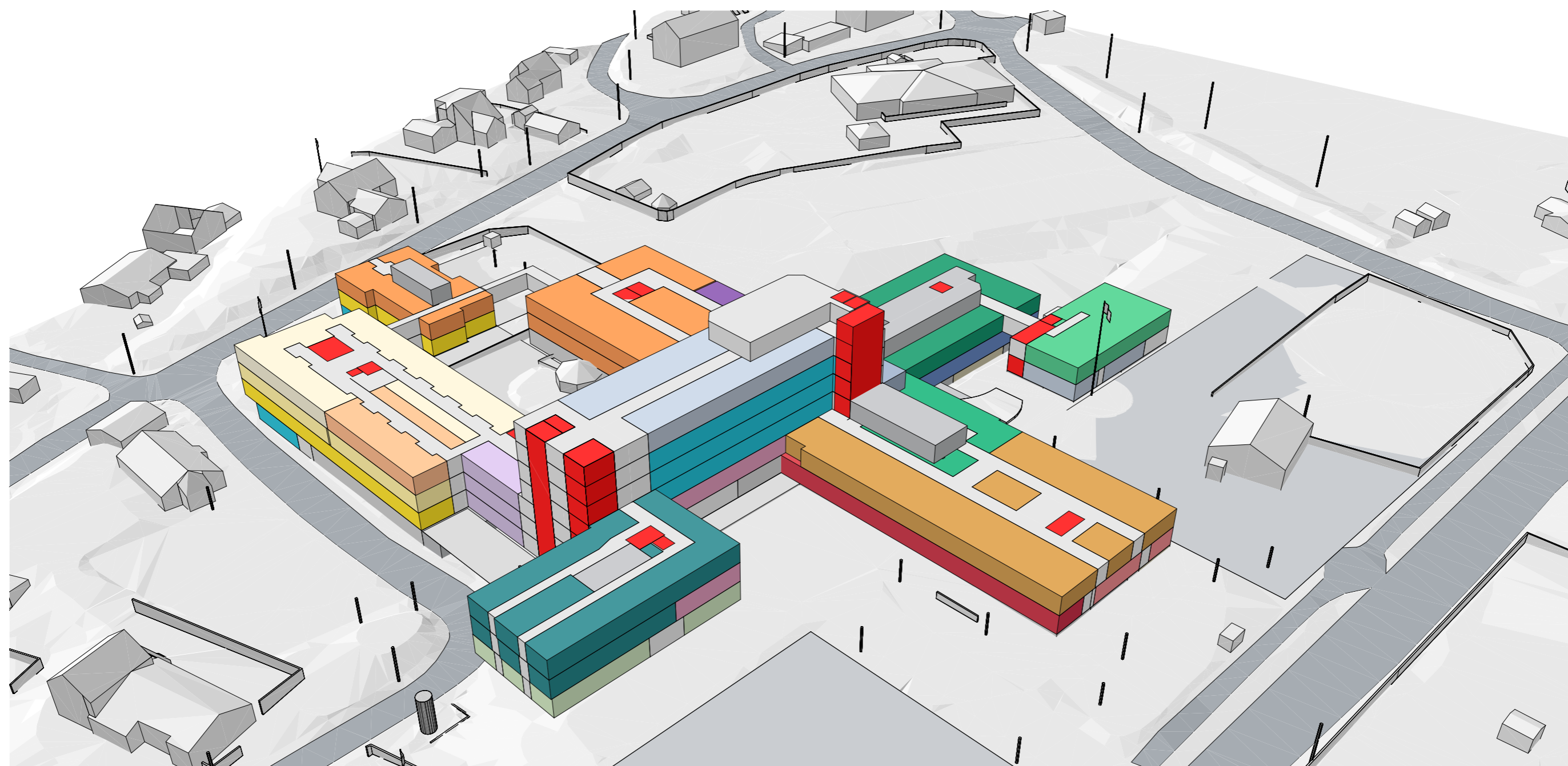
HOVEDGREP BYGNINGSMESSIG TILPASNING - Tilbygg/ påbygg for ny heisforbindelse og ny fløy for sengeområdene



HOVEDGREP FLYT OG LOGISTIKK - Nytt adkomstområde med tilgang til to heistårn som forbinder alle fløyene.

VOLUMSTUDIE - MO I RANA

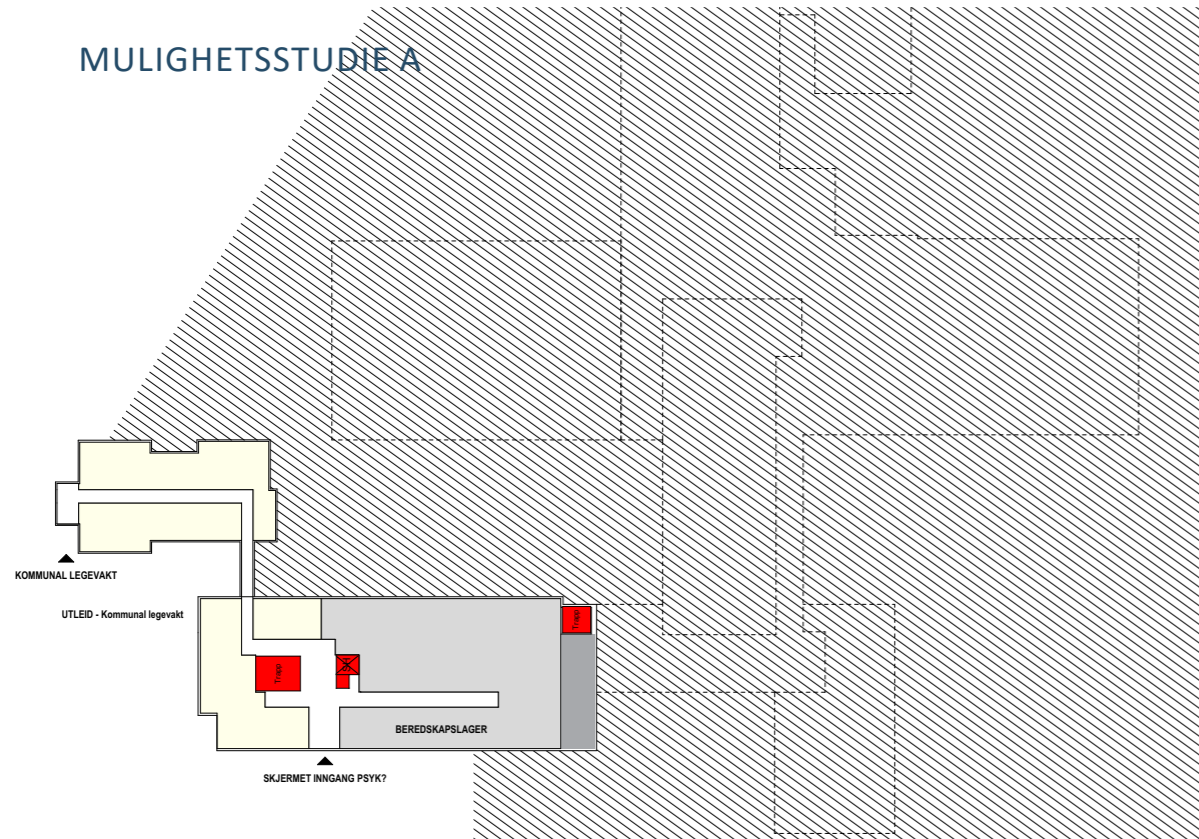
MULIGHETSSTUDIE A



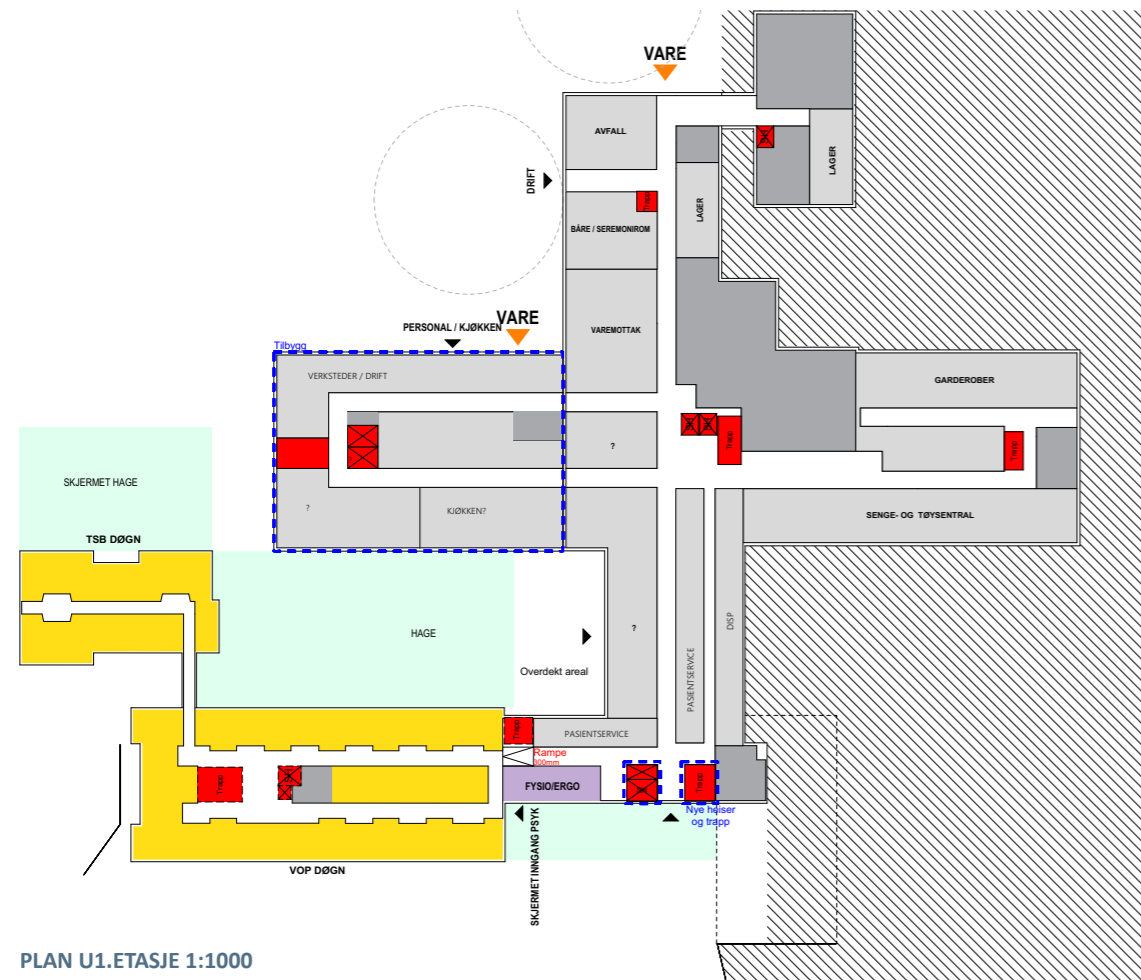
3D-ILLUSTRASJON - Funksjonsområder

FUNKSJONSOMRÅDER - MO I RANA

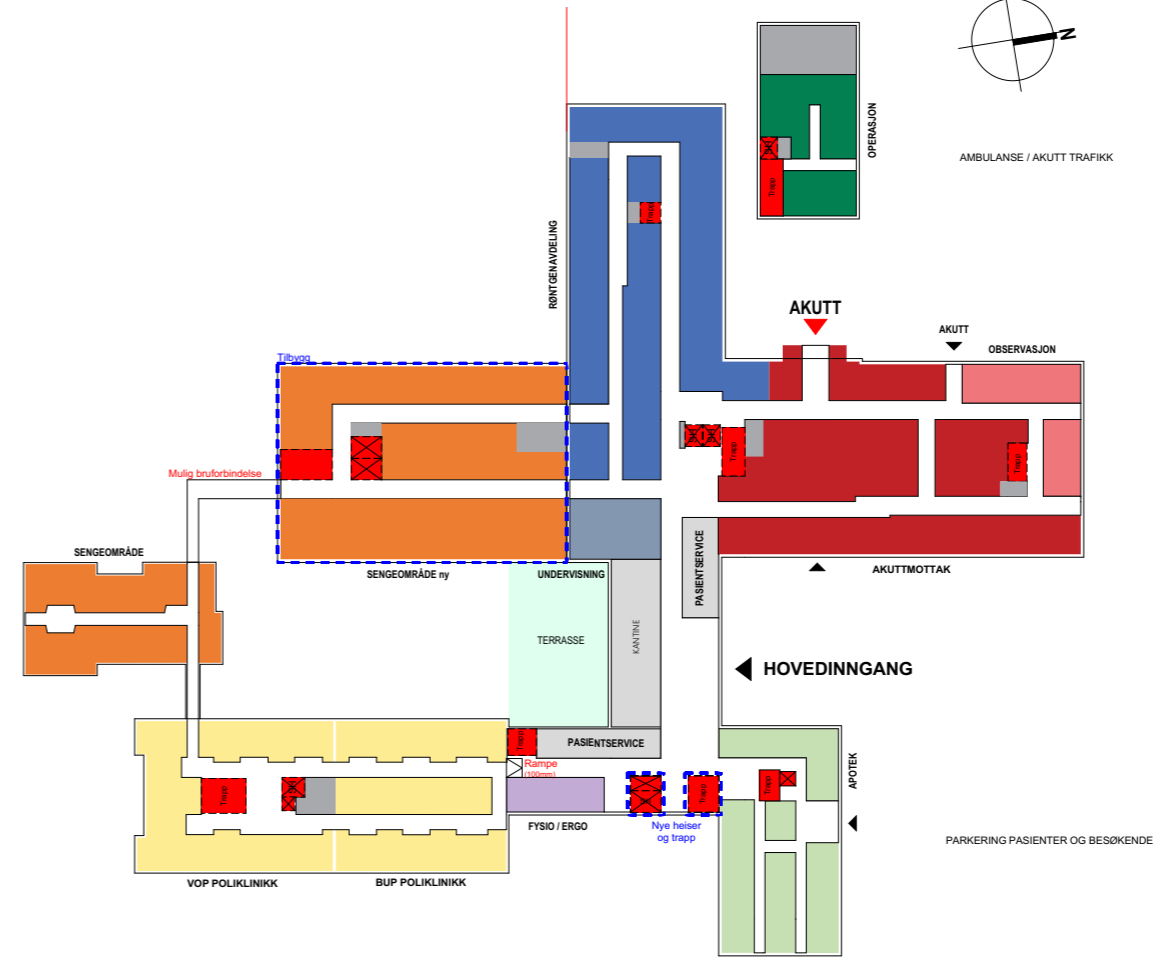
MULIGHETSSTUDIE A



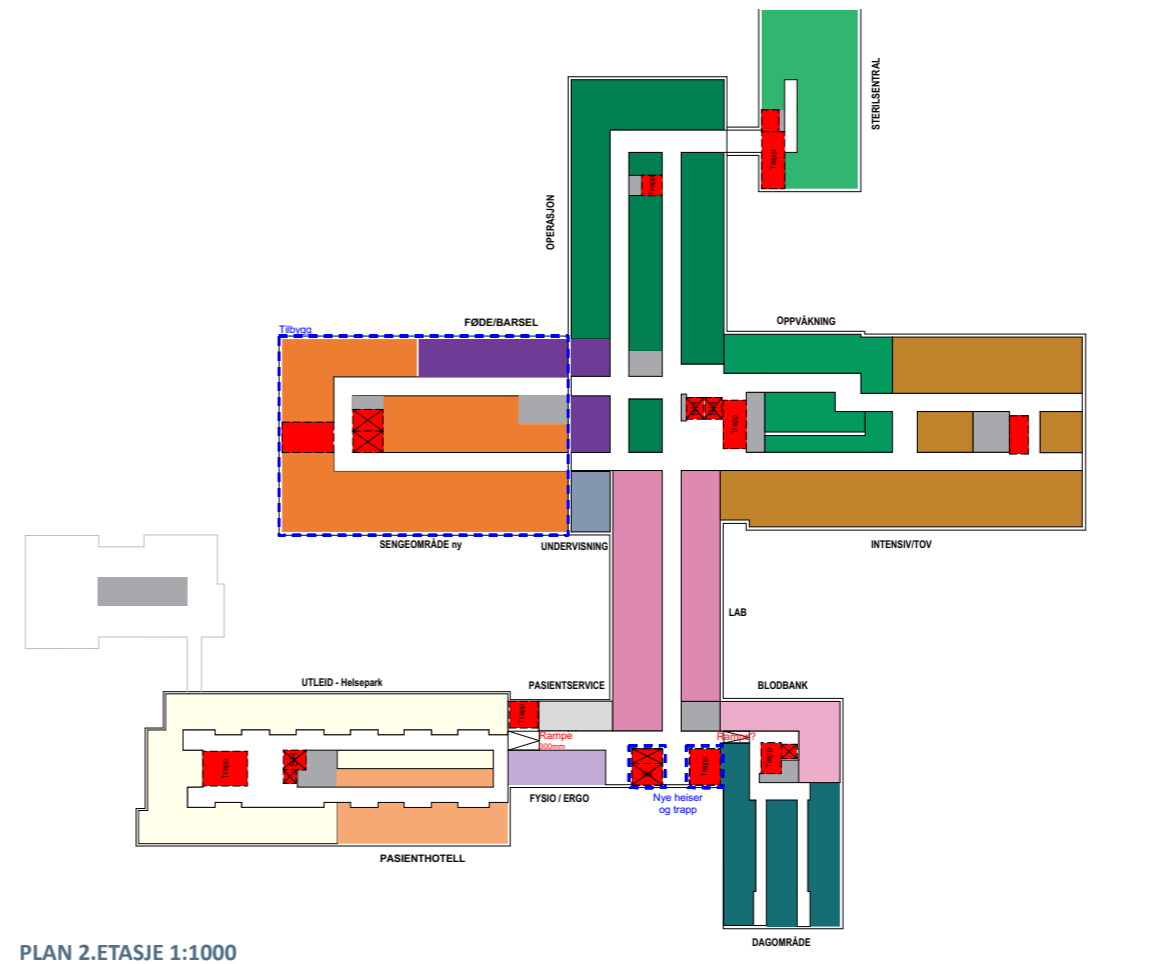
PLAN U2.ETASJE 1:1000



PLAN U1.ETASJE 1:1000



PLAN 1.ETASJE 1:1000



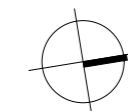
PLAN 2.ETASJE 1:1000

FUNKSJONSOMRÅDER

- FØDE/BARSEL
- SENGEOMRÅDE
- PASIENTHOTELL
- INTENSIV
- STERILSENTRAL
- OPERASJON
- OPPVÅKNING
- POLIKLINIKK
- DAGOMRÅDE
- BILDEDIAGNOSTIKK
- OBSERVASJON
- AKUTTMOTTAK
- BLODBANK
- LAB
- APOTEK
- FYSIO/ERGOTERAPI, KLINISKE STØTTEFUNKSJONER
- AMBLANSSETJENESTE
- ADMINISTRASJON
- UNDERSVISING OG FORSKNING
- SENGEOMRÅDE PHV/TSB
- POLIKLINIKK PHV/TSB
- SERVICE
- SENTRALLAGER
- VAREMOTTAK
- TEKNIKK

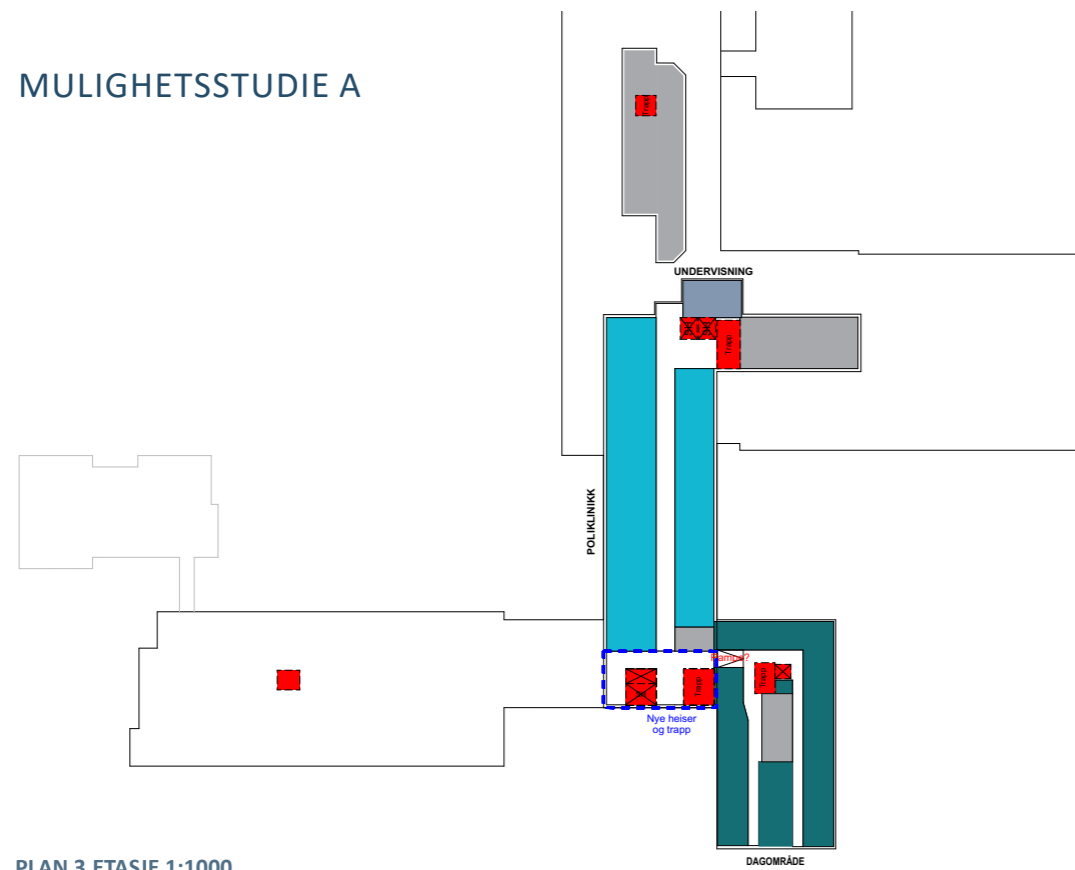
FUNKSJONSOMRÅDER - MO I RANA

MULIGHETSSTUDIE A

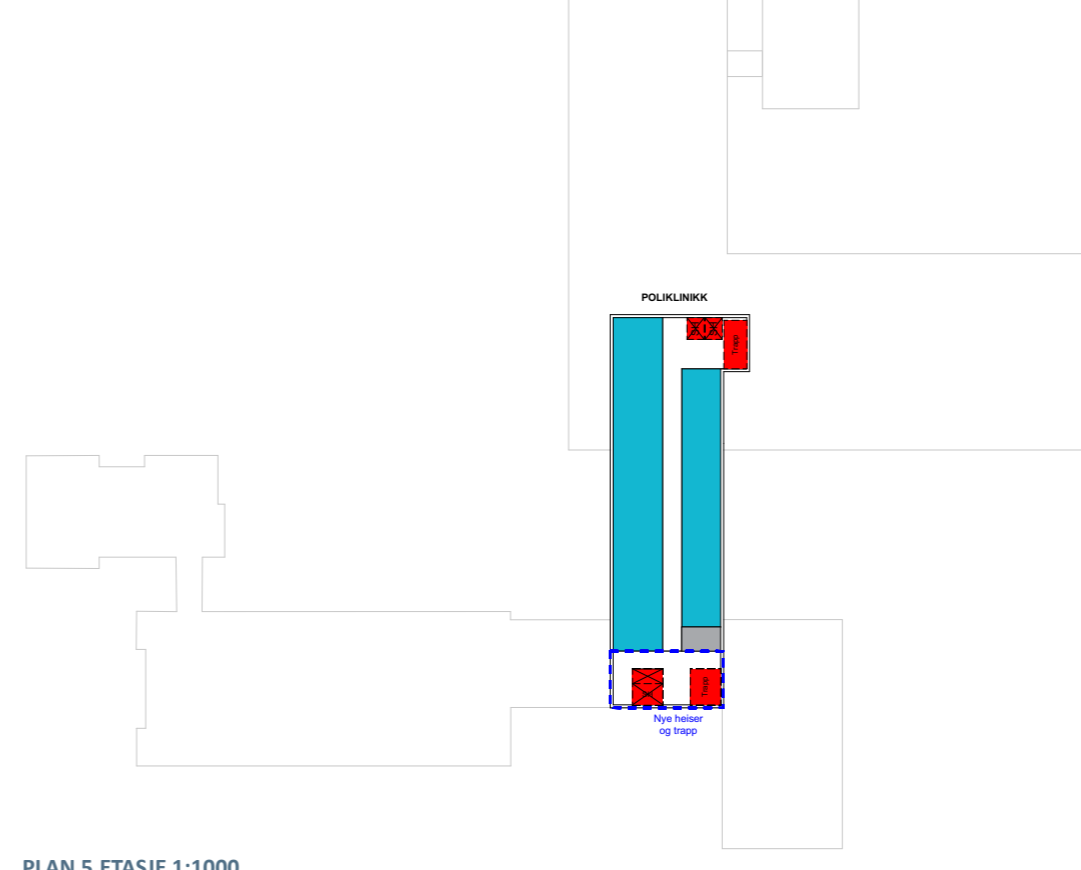


FUNKSJONSOMRÅDER

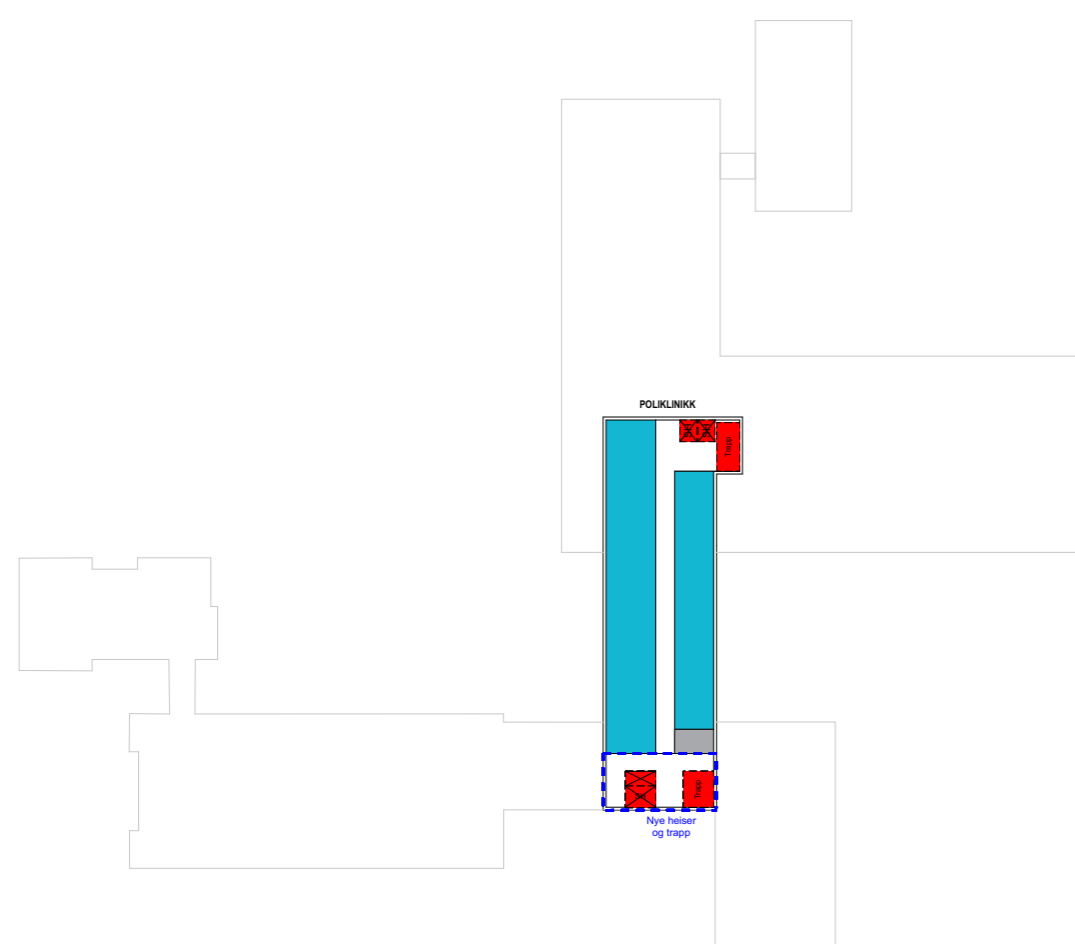
- FØDE/BARSEL ●
- SENGEOMRÅDE ●
- PASIENTHOTELL ●
- INTENSIV ●
- STERILSENTRAL ●
- OPERASJON ●
- OPPVÅKNING ●
- POLIKLINIKK ●
- DAGOMRÅDE ●
- BILDEDIAGNOSTIKK ●
- OBSERVASJON ●
- AKUTTMOTTAK ●
- BLODBANK ●
- LAB ●
- APOTEK ●
- FYSIO/ERGOTERAPI, KLINISKE STØTTEFUNKSJONER ●
- AMBULANSETJENESTE ●
- ADMINISTRASJON ●
- UNDERSVISING OG FORSKNING ●
- SENGEOMRÅDE PHV/TSB ●
- POLIKLINIKK PHV/TSB ●
- SERVICE ●
- SENTRALLAGER ●
- VAREMOTTAK ●
- TEKNIKK ●



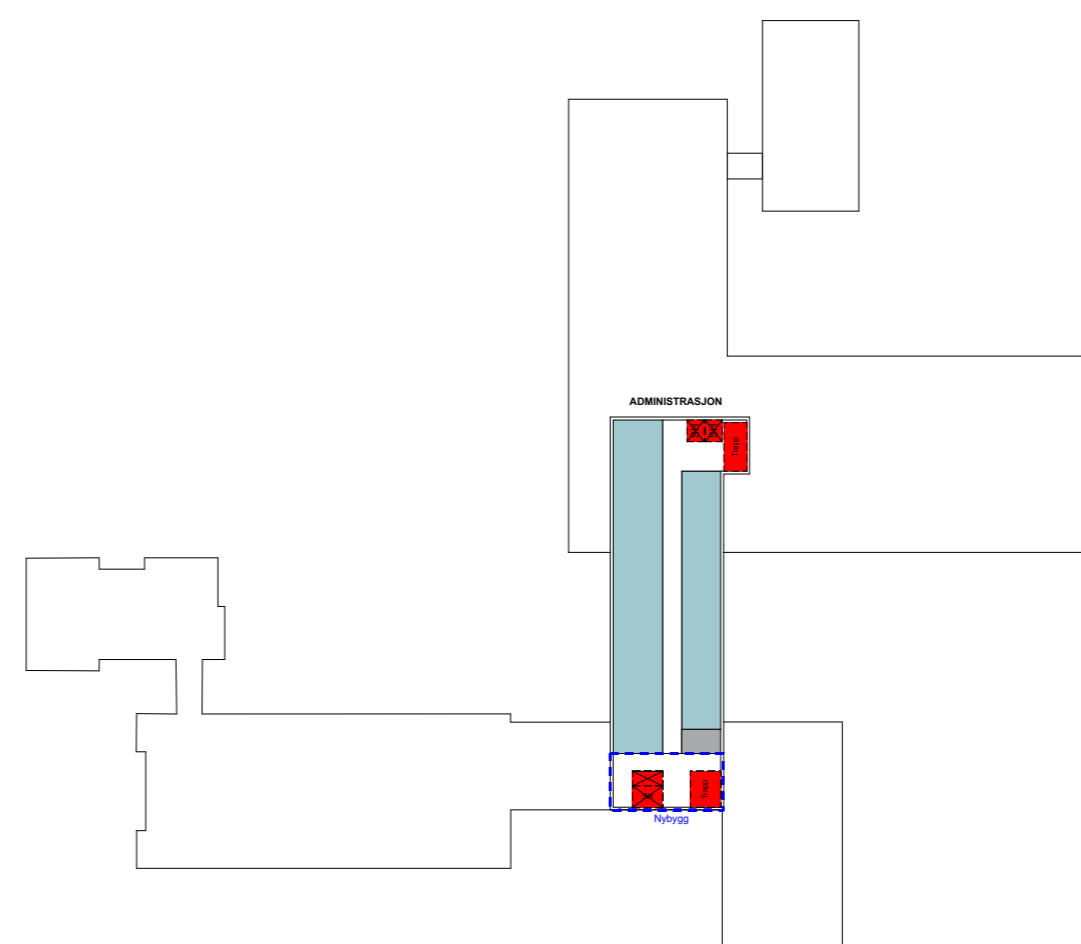
PLAN 3. ETASJE 1:1000



PLAN 5. ETASJE 1:1000



PLAN 4. ETASJE 1:1000



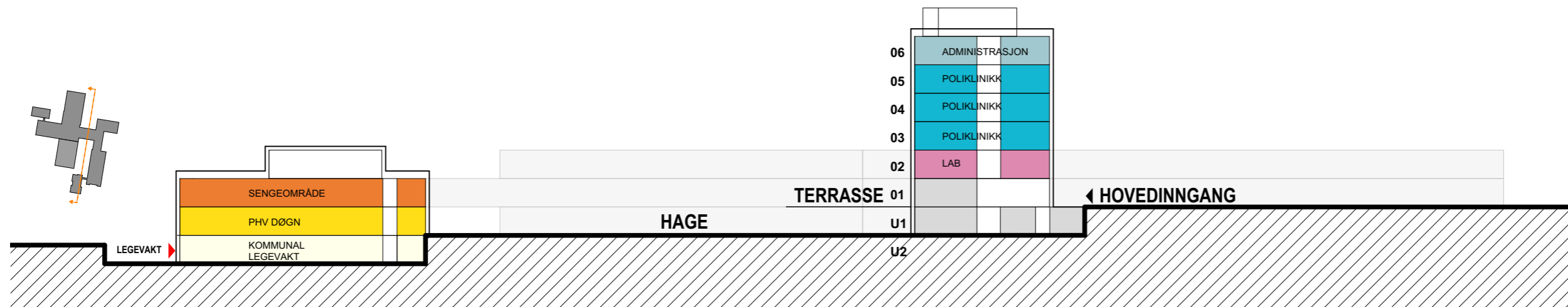
PLAN 6. ETASJE 1:1000

SNITT - MO I RANA

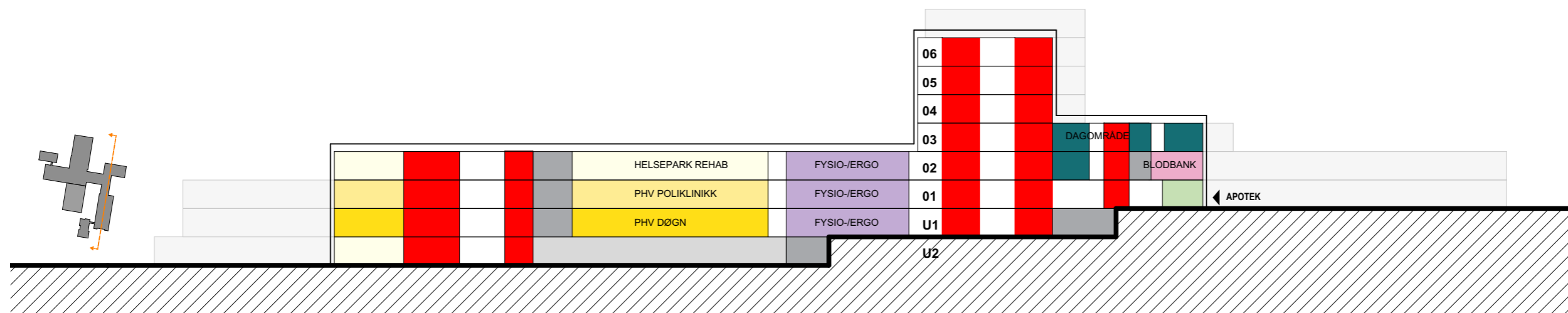
MULIGHETSSTUDIE A

FUNKSJONSOMRÅDER

- FØDE/BARSEL ●
- SENGEOMRÅDE ●
- PASIENTHOTELL ●
- INTENSIV ●
- STERILSENTRAL ●
- OPERASJON ●
- OPPVÅKNING ●
- POLIKLINIKK ●
- DAGOMRÅDE ●
- BILDEDIAGNOSTIKK ●
- OBSERVASJON ●
- AKUTTMOTTAK ●
- BLODBANK ●
- LAB ●
- APOTEK ●
- FYSIO/ERGOTERAPI, KLINISKE STØTTEFUNKSJONER ●
- AMBULANSETJENESTE ●
- ADMINISTRASJON ●
- UNDERVISNING OG FORSKNING ●
- SENGEOMRÅDE PHV/TSB ●
- POLIKLINIKK PHV/TSB ●
- SERVICE ●
- SENTRALLAGER ●
- VAREMOTTAK ●
- TEKNIKK ●



SNITT 1:500



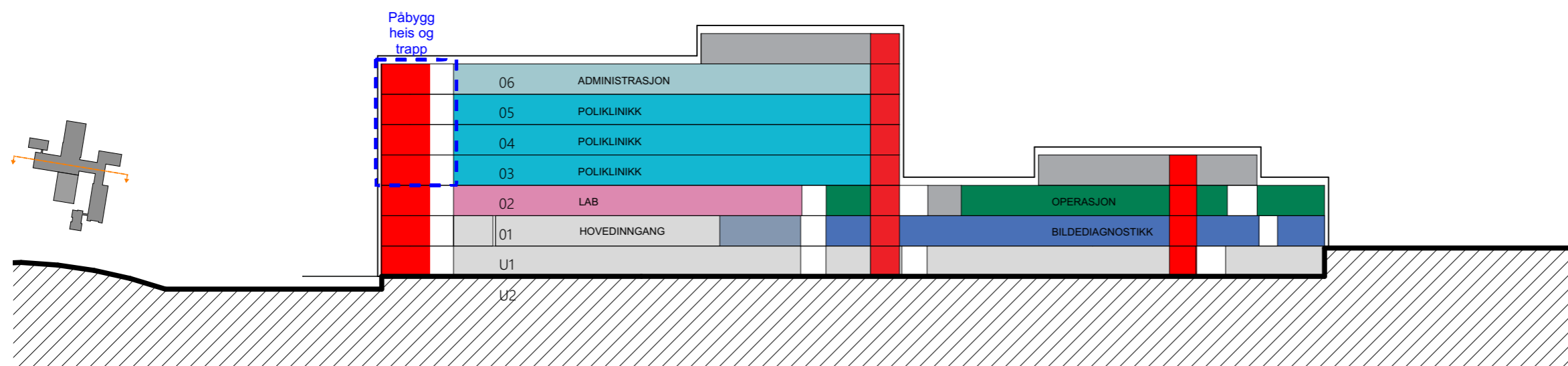
SNITT 1:500

SNITT - MO I RANA

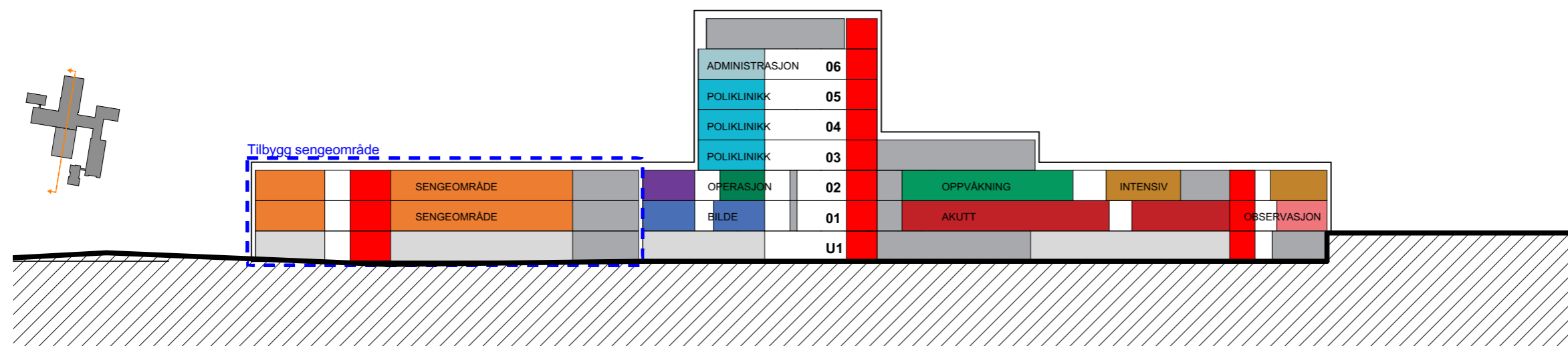
MULIGHETSSTUDIE A

FUNKSJONSOMRÅDER

- FØDE/BARSEL ●
- SENGEOMRÅDE ●
- PASIENTHOTELL ●
- INTENSIV ●
- STERILSENTRAL ●
- OPERASJON ●
- OPPVÅKNING ●
- POLIKLINIKK ●
- DAGOMRÅDE ●
- BILDEDIAGNOSTIKK ●
- OBSERVASJON ●
- AKUTTMOTTAK ●
- BLODBANK ●
- LAB ●
- APOTEK ●
- FYSIO/ERGOTERAPI, KLINISKE STØTTEFUNKSJONER ●
- AMBULANSETJENESTE ●
- ADMINISTRASJON ●
- UNDERVISNING OG FORSKNING ●
- SENGEOMRÅDE PHV/TSB ●
- POLIKLINIKK PHV/TSB ●
- SERVICE ●
- SENTRALLAGER ●
- VAREMOTTAK ●
- TEKNIKK ●



SNITT 1:500

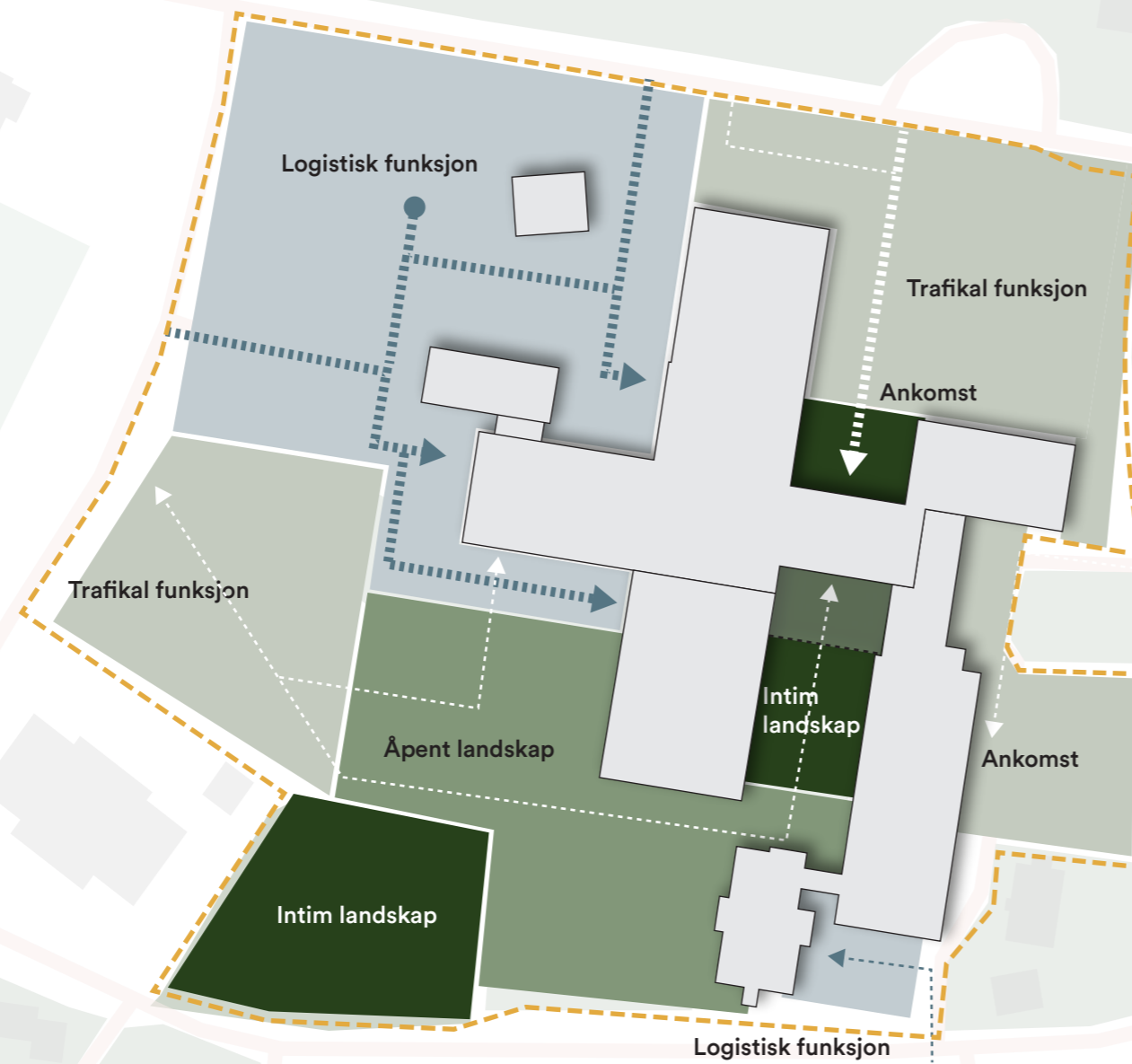


SNITT 1:500

FUNKSJONSOMRÅDER UTOMHUS - MO I RANA

MULIGHETSSTUDIE A

- Logistisk funksjon**
Akutmottak, varemottak, driftsareal, helikopter
- Trafikal funksjon**
Parkering, ankomstvei, buss
- Åpent landskap**
Stier, bevegelse, aktivitet, utsikt
- Intim landskap**
Ankomst, gårdsrom, avskjerming, pauseplass



LANDSKAPSREFERANSER - MO I RANA

MULIGHETSSTUDIE A



UTOMHUSPLAN - MO I RANA

MULIGHETSSTUDIE A



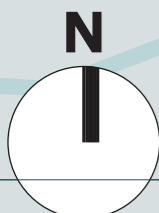
- Logistisk funksjon**
Akutmottak, varemottak, driftsareal, helikopter
- Trafikal funksjon**
Parkering, ankomstvei, buss
- Åpent landskap**
Stier, bevegelse, aktivitet, utsikt
- Intim landskap**
Ankomst, gårdsrom, avskjerming, pauseplass
- Stiforløp og forbindelse**
- Avskjermet område**
- Hovedinngang**
- Ankomst Akutt/Varemottak**
- Sekundær inngang**



UTOMHUSPLAN VINTER - MO I RANA

MULIGHETSSTUDIE A

-  **Logistisk funksjon**
Akutmottak, varemottak, driftsareal, helikopter
-  **Trafikal funksjon**
Parkering, ankomstvei, buss
-  **Åpent landskap**
Stier, bevegelse, aktivitet, udsigt
-  **Intim landskap**
Ankomst, gårdsrom, avskjerming, pauseplass
-  **Træ, stedsegrøn**
-  **Træ, løvfældende**



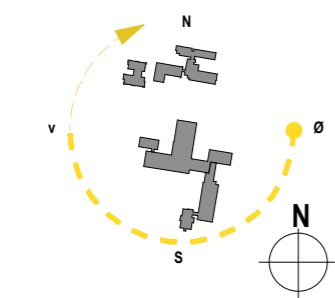
MO I RANA



MULIGHETSSTUDIE B

SITUASJONSPLAN - MO I RANA

MULIGHETSSTUDIE B

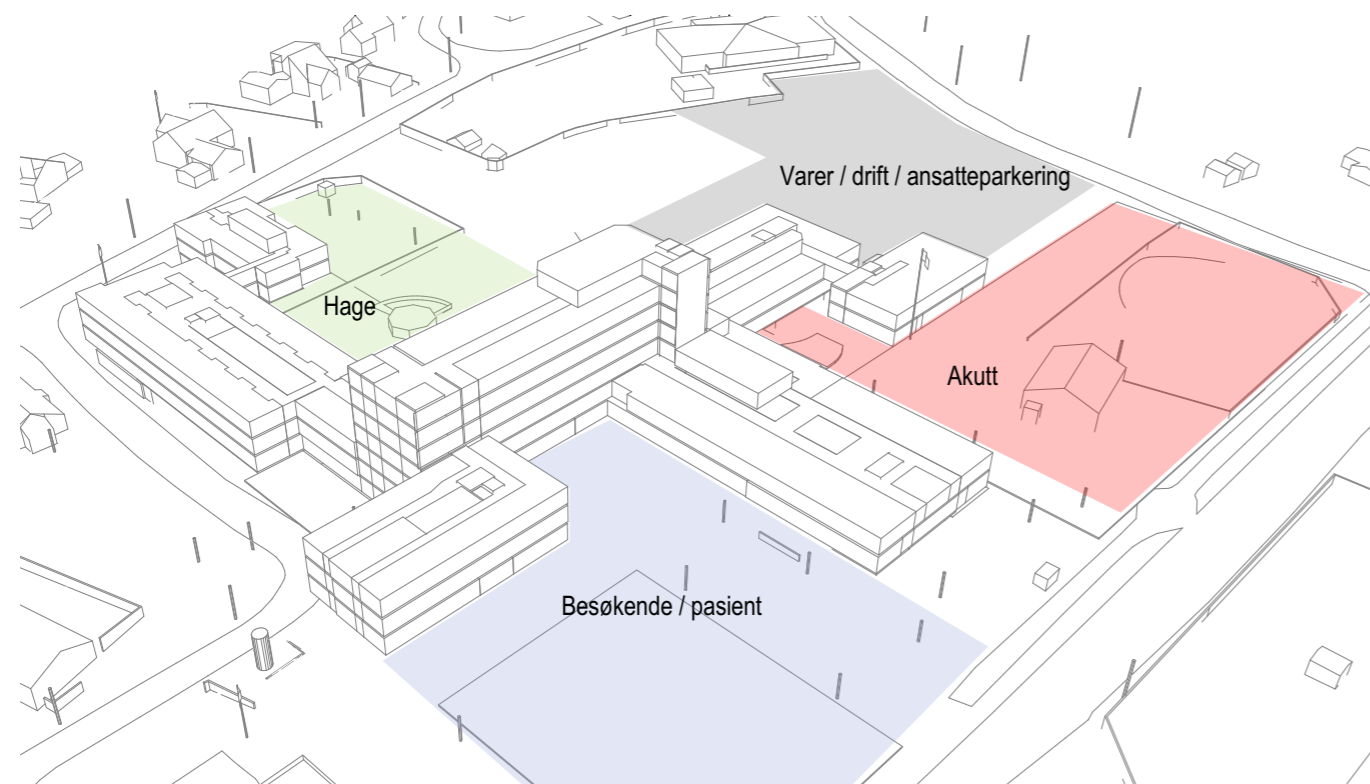


- BIL
- BUSS
- AMBULANSE
- GÅENDE
- H HELIKOPTER
- P PARKERING
- GÅENDE
- AMBULANSE
- VAREMOTTAK/DRIFT

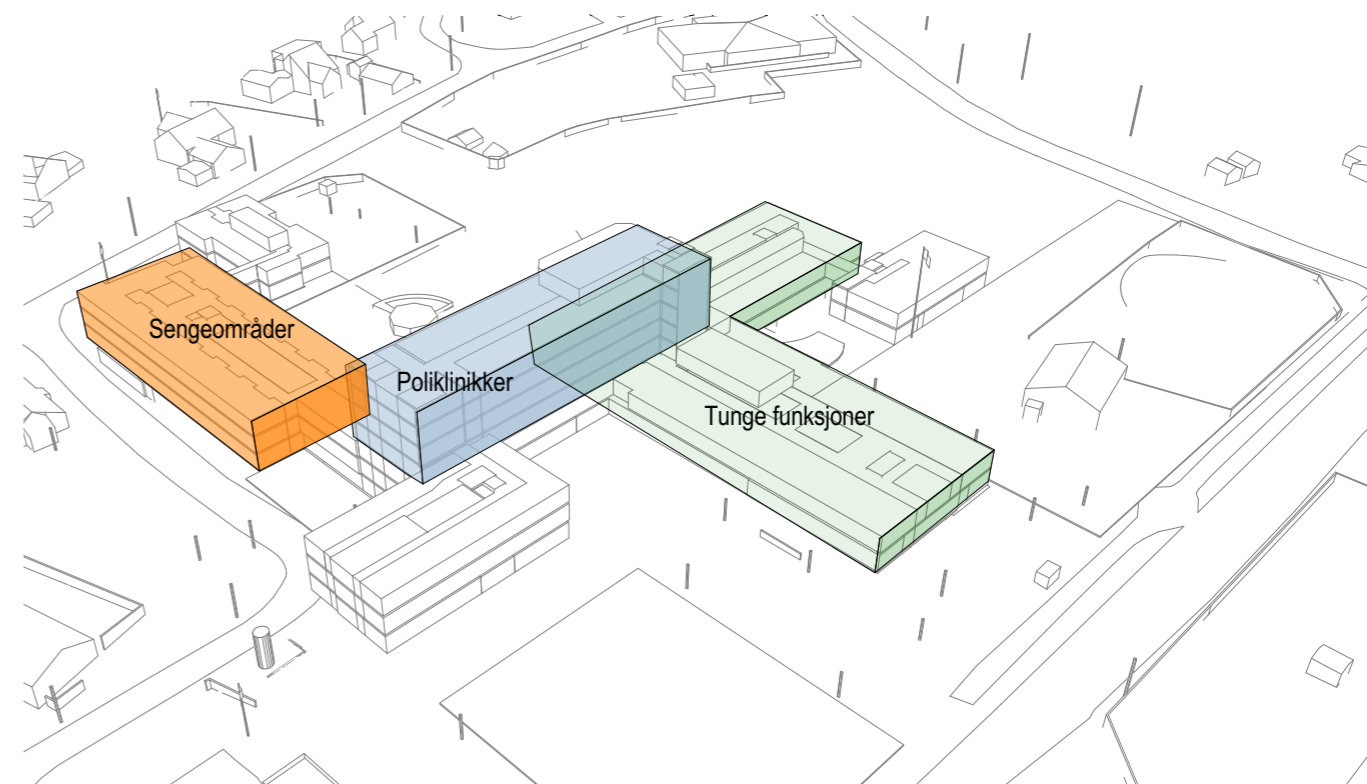


HOVEDGREP - MO I RANA

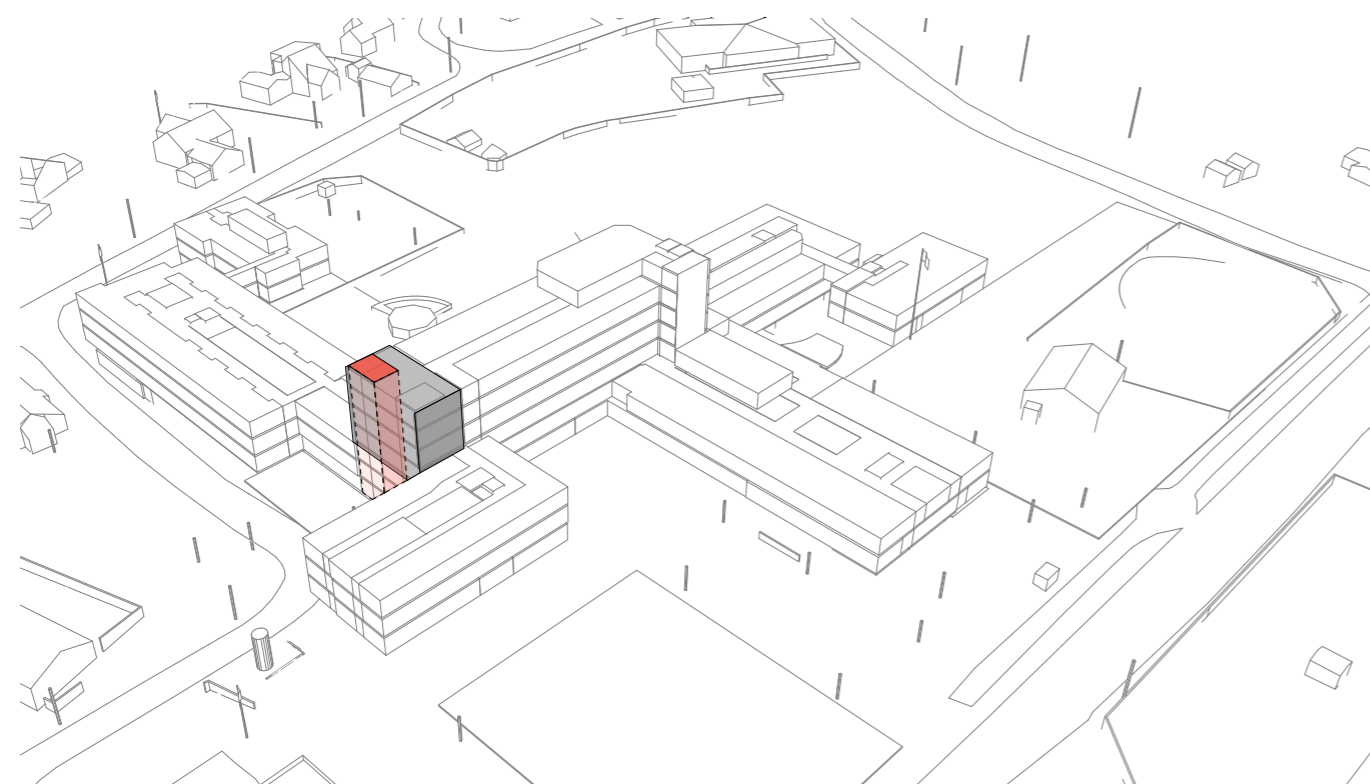
MULIGHETSSTUDIE B



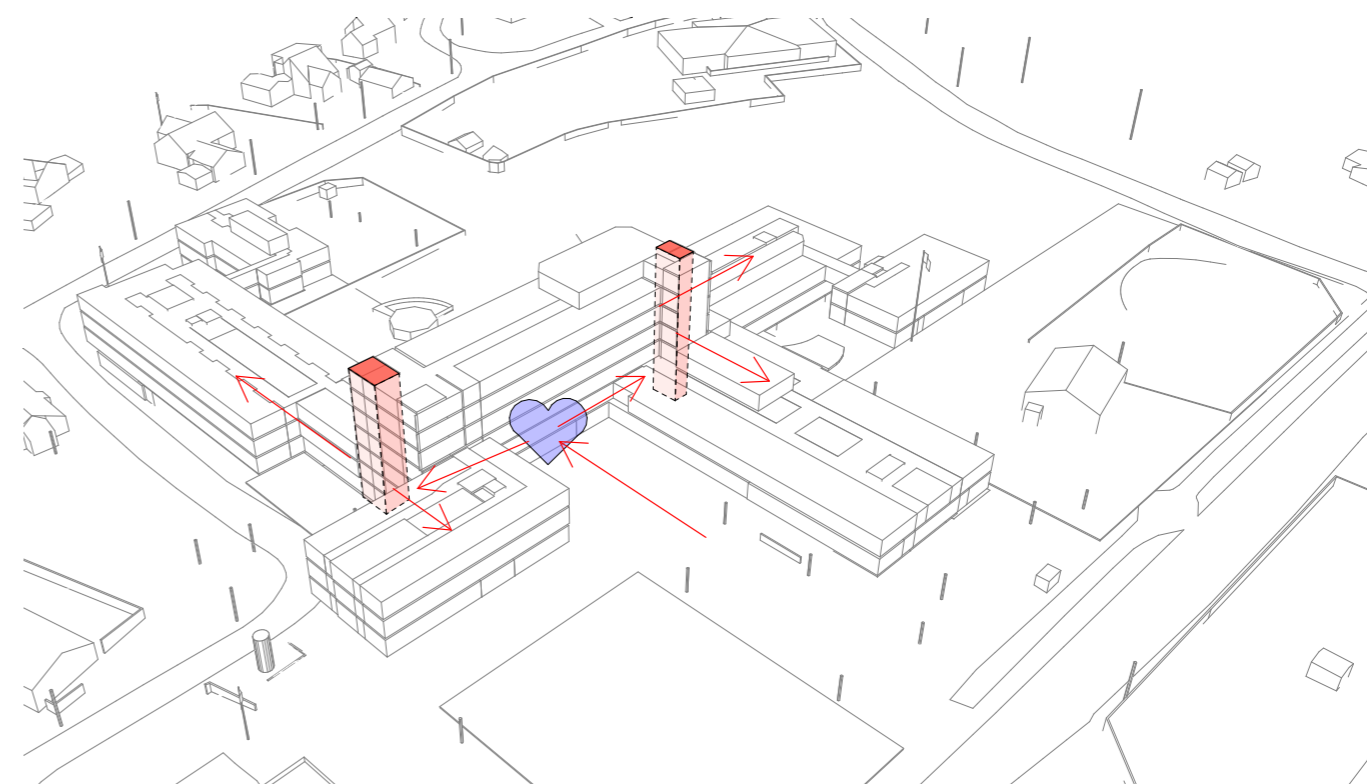
HOVEDGREP ADKOMST OG UTMOMHUS



HOVEDGREP FUNKSJONSFORDELING



HOVEDGREP BYGNINGSMESSIG TILPASNING - Tilbygg/ påbygg for ny heisforbindelse.

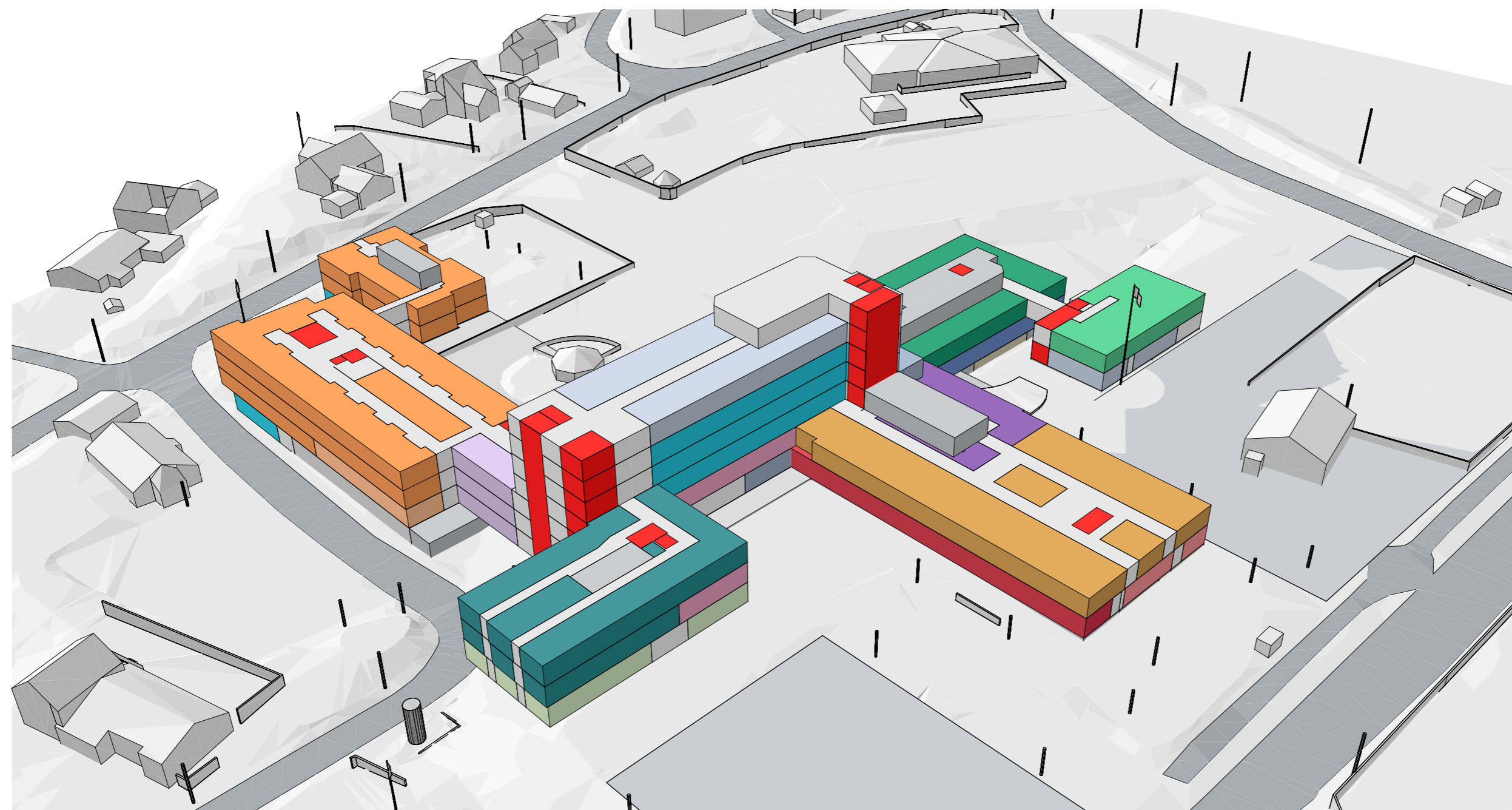


HOVEDGREP FLYT OG LOGISTIKK - Nytt adkomstområde med tilgang til to heistårn som forbinder alle fløyene.

VOLUMSTUDIE - MO I RANA

MULIGHETSSTUDIE B

FUNKSJONSOMRÅDER

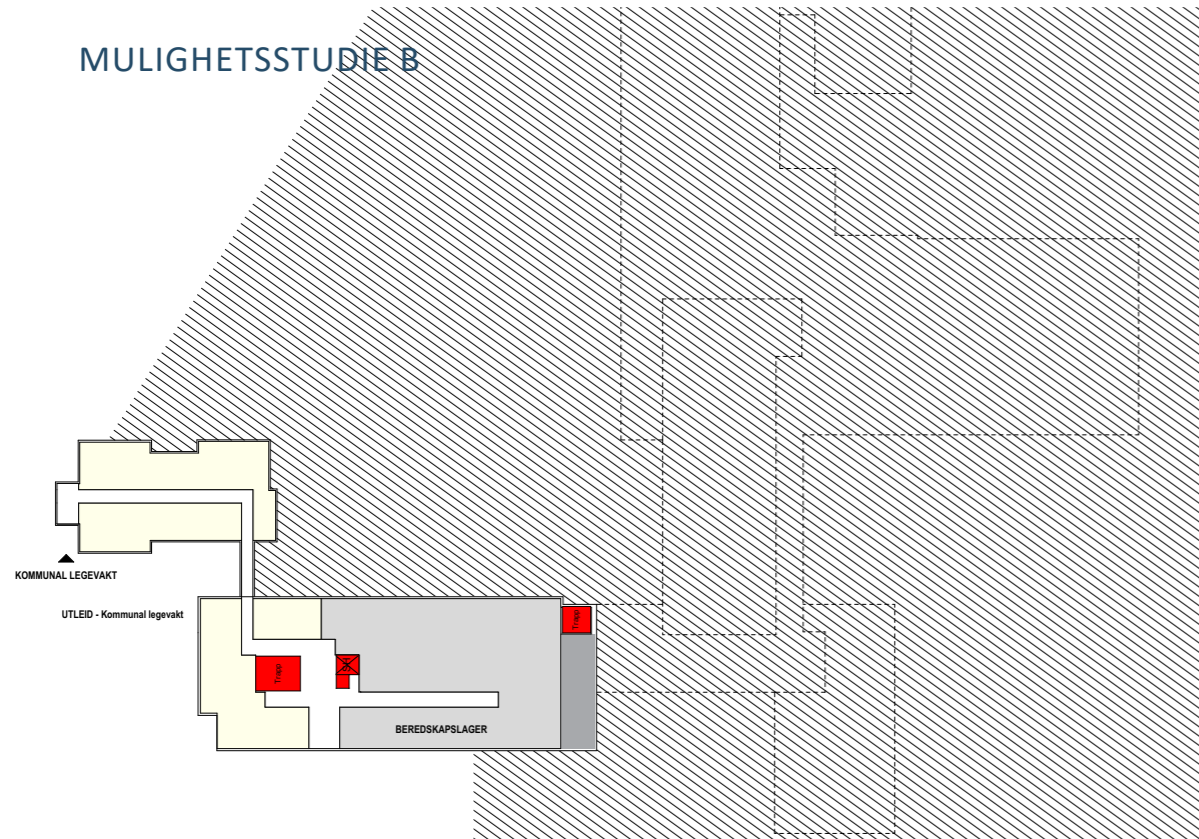


- FØDE/BARSEL ●
- SENGEOMRÅDE ●
- PASIENTHOTELL ●
- INTENSIV ●
- STERILSENTRAL ●
- OPERASJON ●
- OPPVÅKNING ●
- POLIKLINIKK ●
- DAGOMRÅDE ●
- BILDEDIAGNOSTIKK ●
- OBSERVASJON ●
- AKUTTMOTTAK ●
- BLODBANK ●
- LAB ●
- APOTEK ●
- FYSIO/ERGOTERAPI, KLINISKE STØTTEFUNKSJONER ●
- AMBULANSETJENESTE ●
- ADMINISTRASJON ●
- UNDERVISNING OG FORSKNING ●
- SENGEOMRÅDE PHV/TSB ●
- POLIKLINIKK PHV/TSB ●
- SERVICE ●
- SENTRALLAGER ●
- VAREMOTTAK ●
- TEKNIKK ●

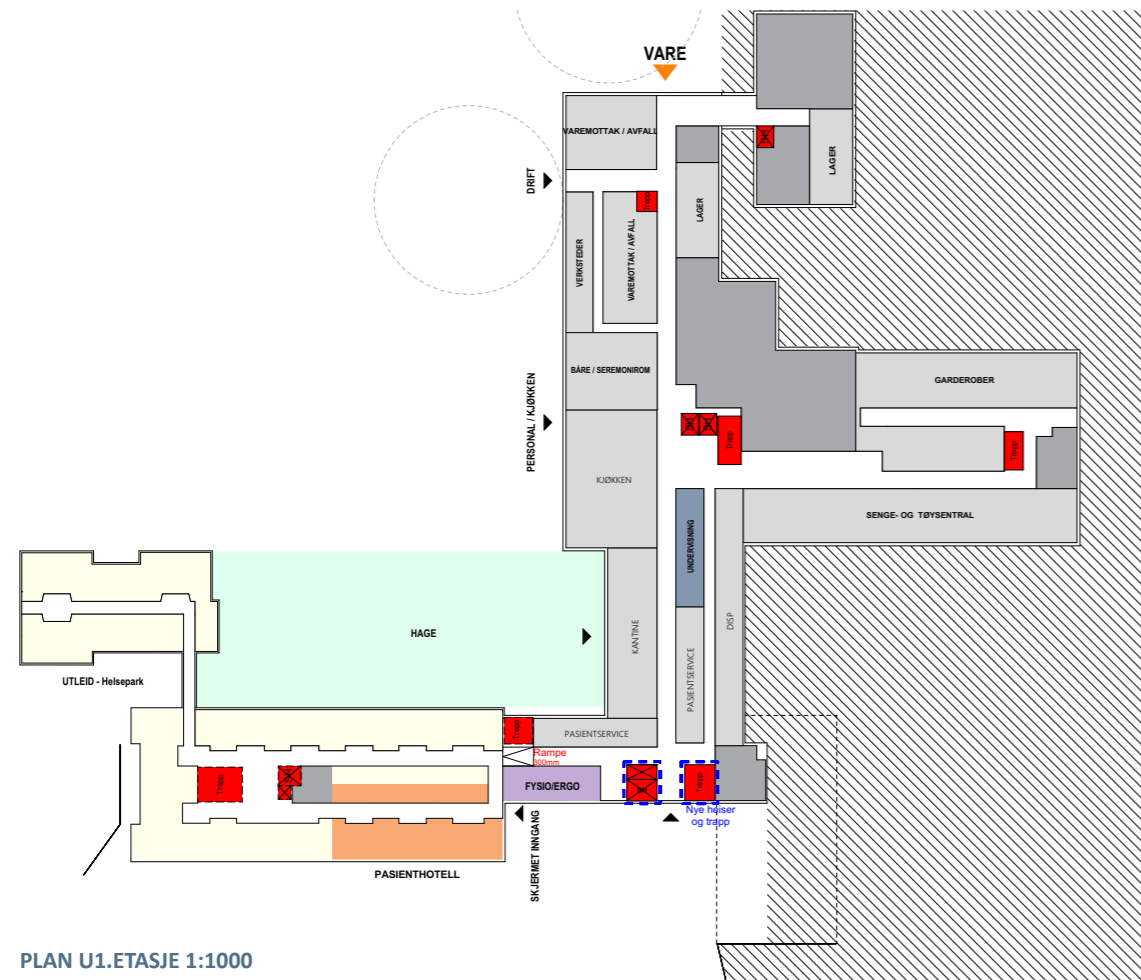
3D-ILLUSTRASJON - Funksjonsområder

FUNKSJONSOMRÅDER - MO I RANA

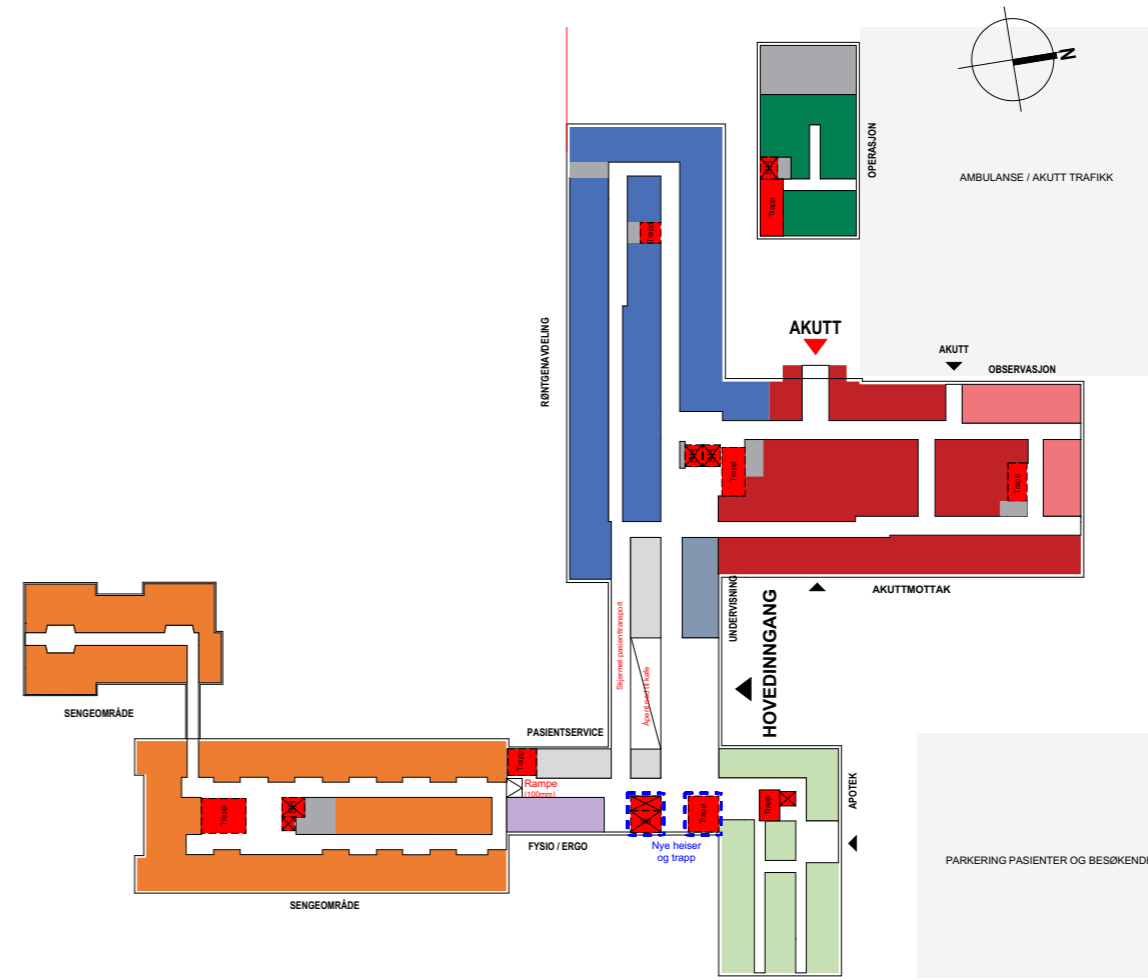
MULIGHETSSTUDIE B



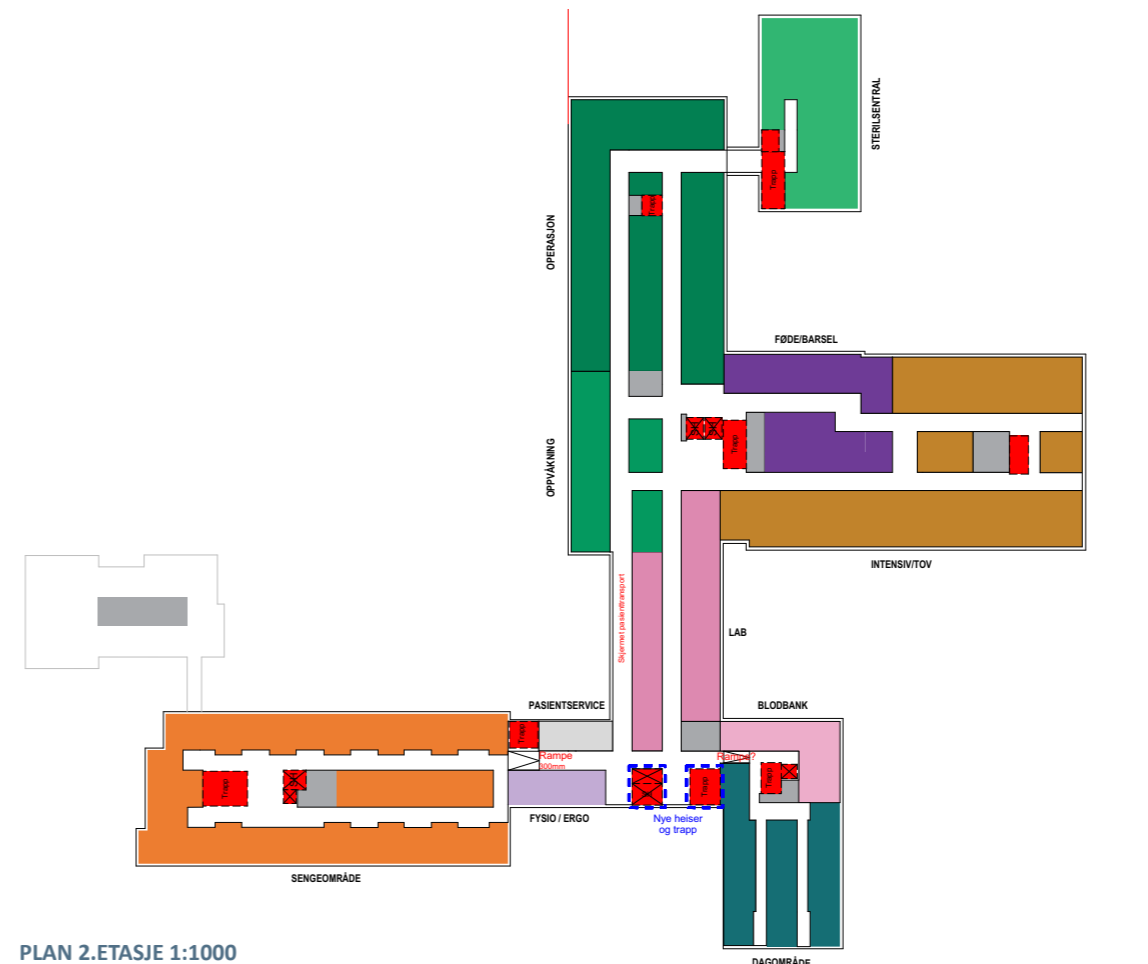
PLAN U2.ETASJE 1:1000



PLAN U1.ETASJE 1:1000



PLAN 1.ETASJE 1:1000



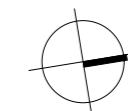
PLAN 2.ETASJE 1:1000

FUNKSJONSOMRÅDER

- FØDE/BARSEL
- SENGEOMRÅDE
- PASIENTHOTELL
- INTENSIV
- STERILSENTRAL
- OPERASJON
- OPPVÅKNING
- POLIKLINIKK
- DAGOMRÅDE
- BILDEDIAGNOSTIKK
- OBSERVASJON
- AKUTTMOTTAK
- BLODBANK
- LAB
- APOTEK
- FYSIO/ERGOTERAPI, KLINISKE STØTTEFUNKSJONER
- AMBLULANSETJENESTE
- ADMINISTRASJON
- UNDERVISNING OG FORSKNING
- SENGEOMRÅDE PHV/TSB
- POLIKLINIKK PHV/TSB
- SERVICE
- SENTRALLAGER
- VAREMOTTAK
- TEKNIKK

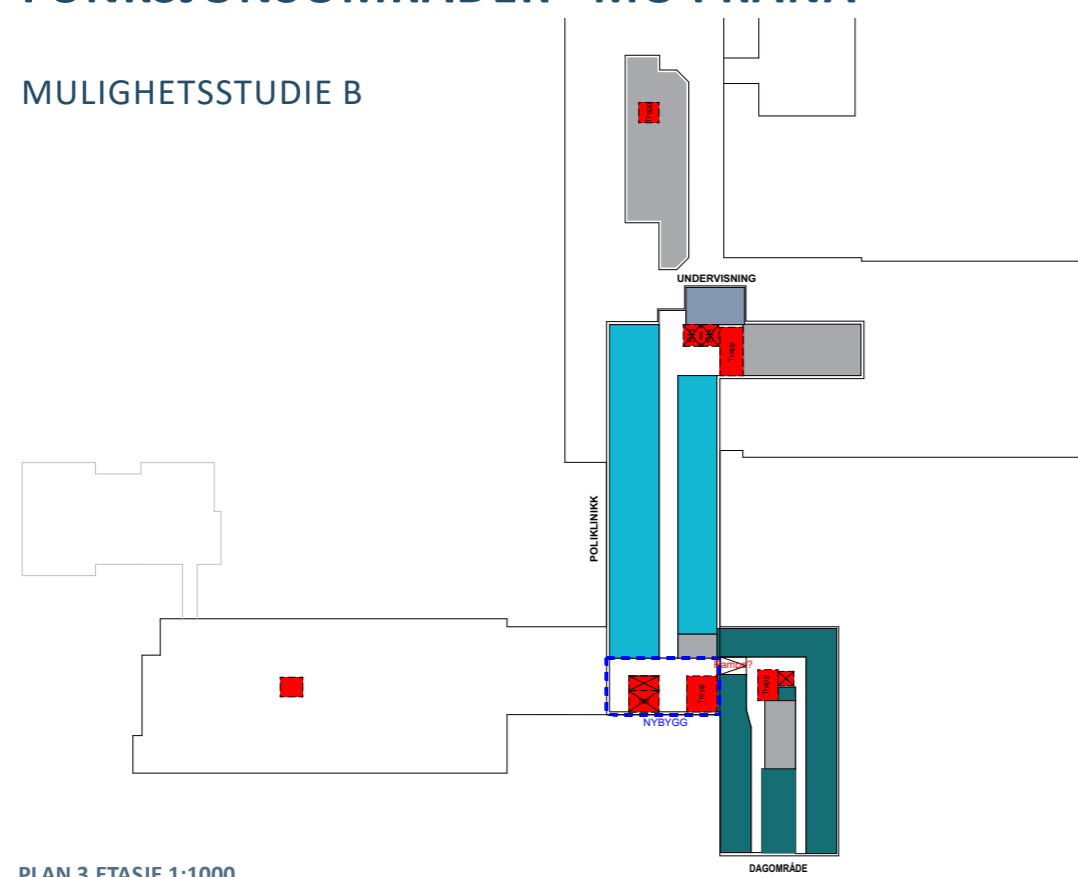
FUNKSJONSOMRÅDER - MO I RANA

MULIGHETSSTUDIE B

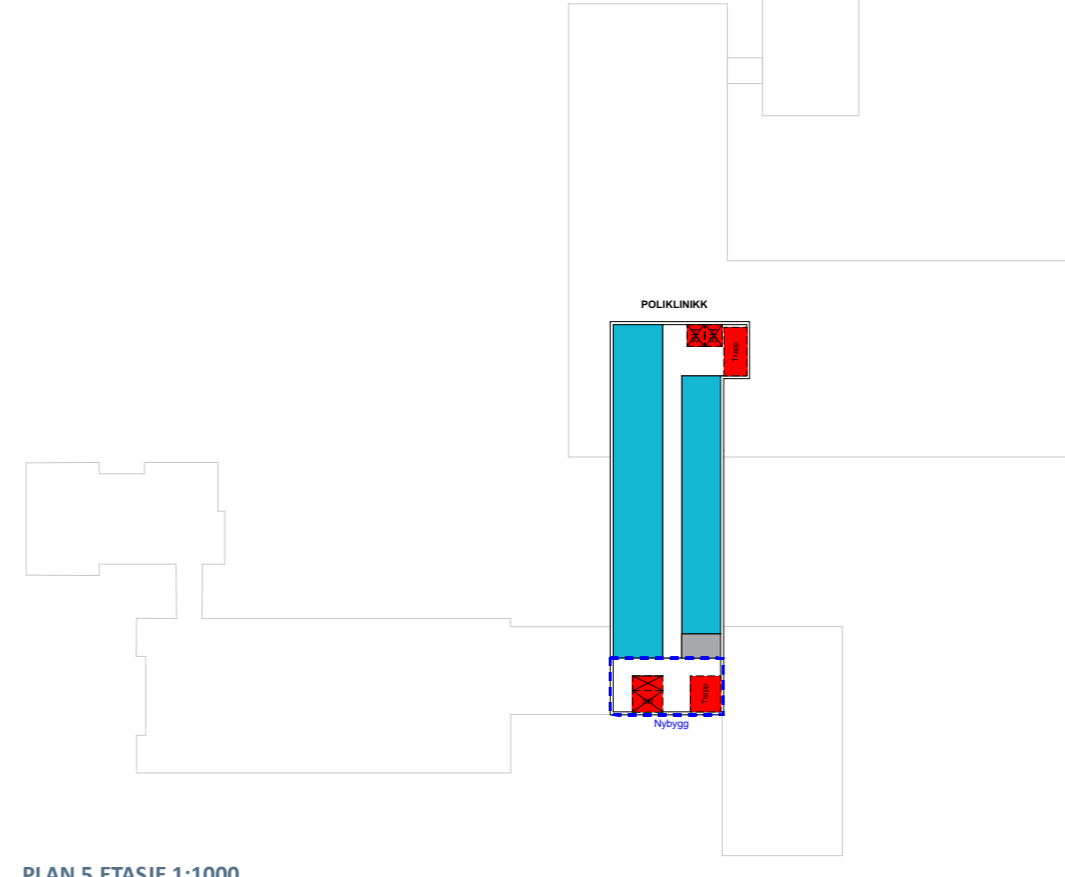


FUNKSJONSOMRÅDER

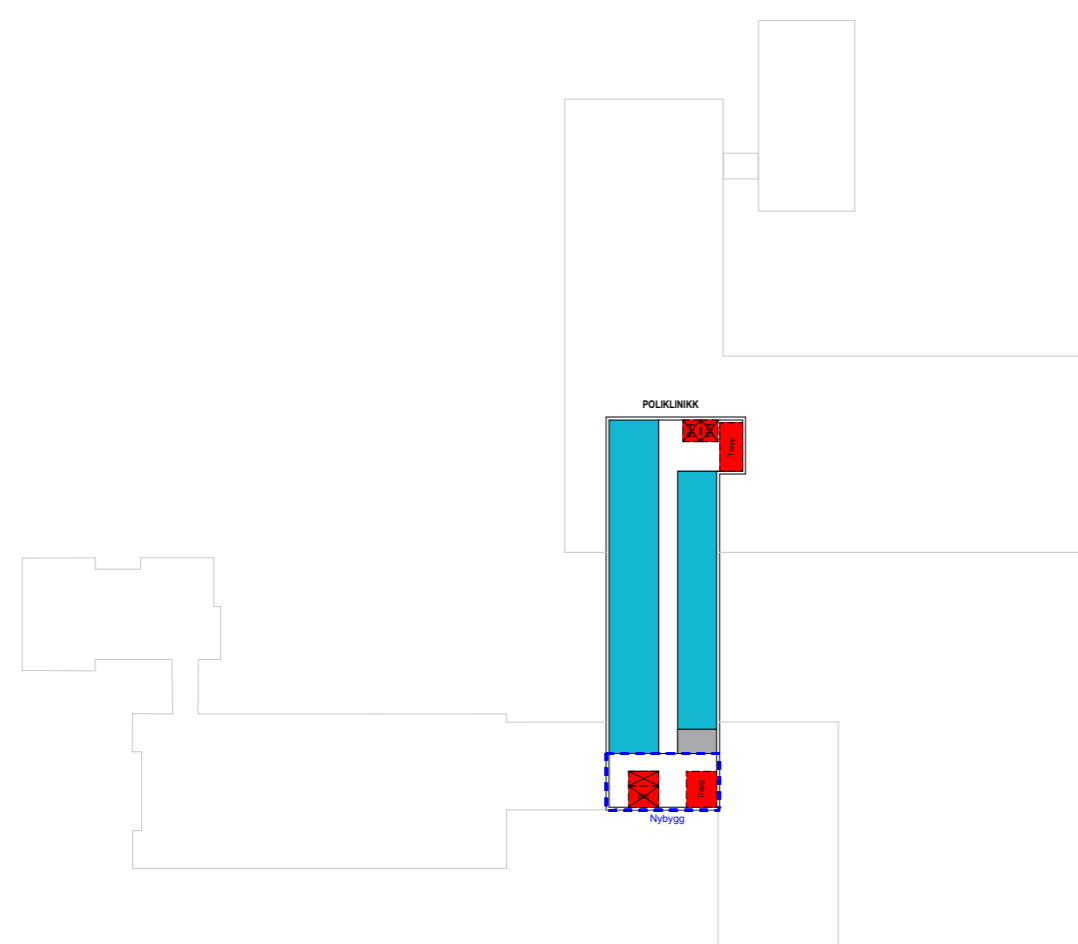
- FØDE/BARSEL ●
- SENGEOMRÅDE ●
- PASIENTHOTELL ●
- INTENSIV ●
- STERILSENTRAL ●
- OPERASJON ●
- OPPVÅKNING ●
- POLIKLINIKK ●
- DAGOMRÅDE ●
- BILDEDIAGNOSTIKK ●
- OBSERVASJON ●
- AKUTTMOTTAK ●
- BLODBANK ●
- LAB ●
- APOTEK ●
- FYSIO/ERGOTERAPI, KLINISKE STØTTEFUNKSJONER ●
- AMBULANSETJENESTE ●
- ADMINISTRASJON ●
- UNDERSVISING OG FORSKNING ●
- SENGEOMRÅDE PHV/TSB ●
- POLIKLINIKK PHV/TSB ●
- SERVICE ●
- SENTRALLAGER ●
- VAREMOTTAK ●
- TEKNIKK ●



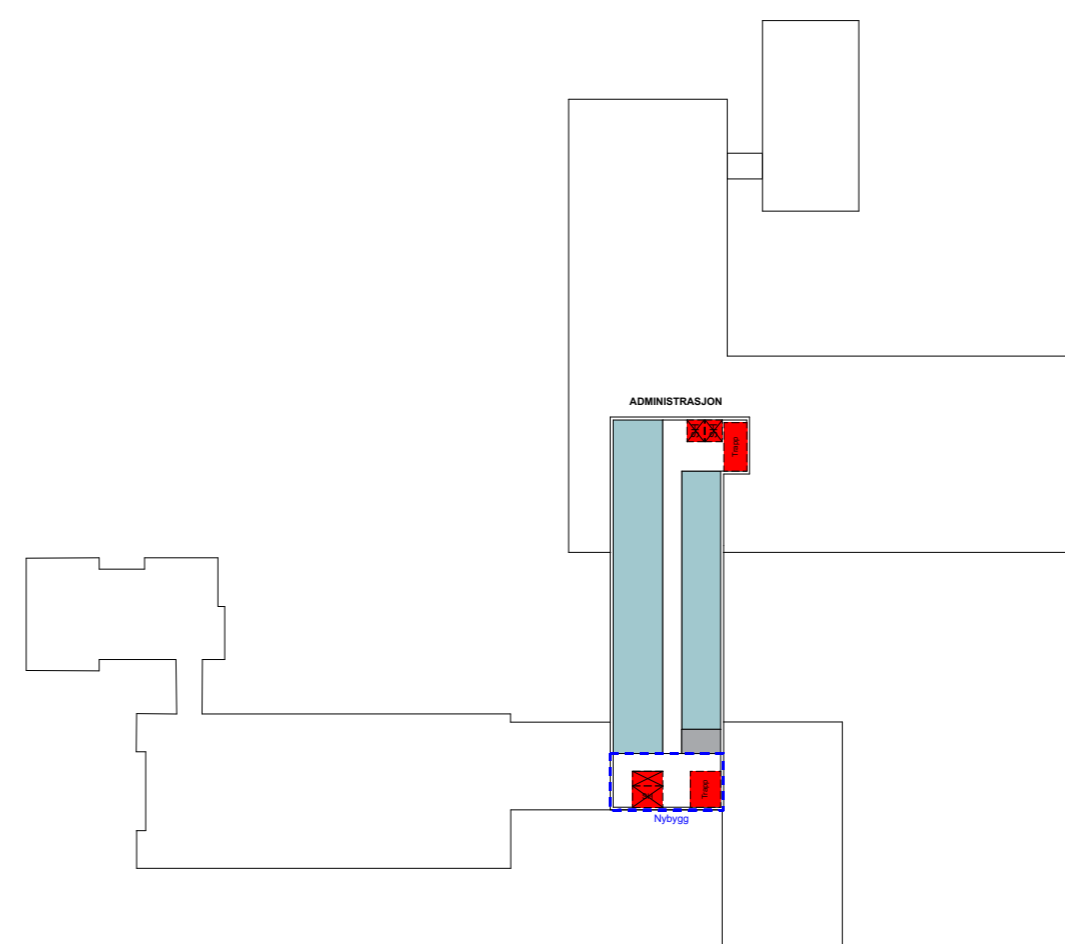
PLAN 3. ETASJE 1:1000



PLAN 5. ETASJE 1:1000



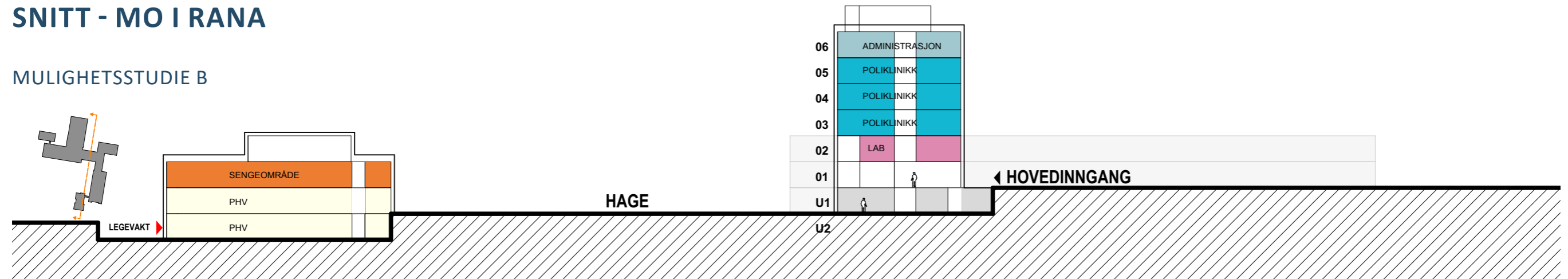
PLAN 4. ETASJE 1:1000



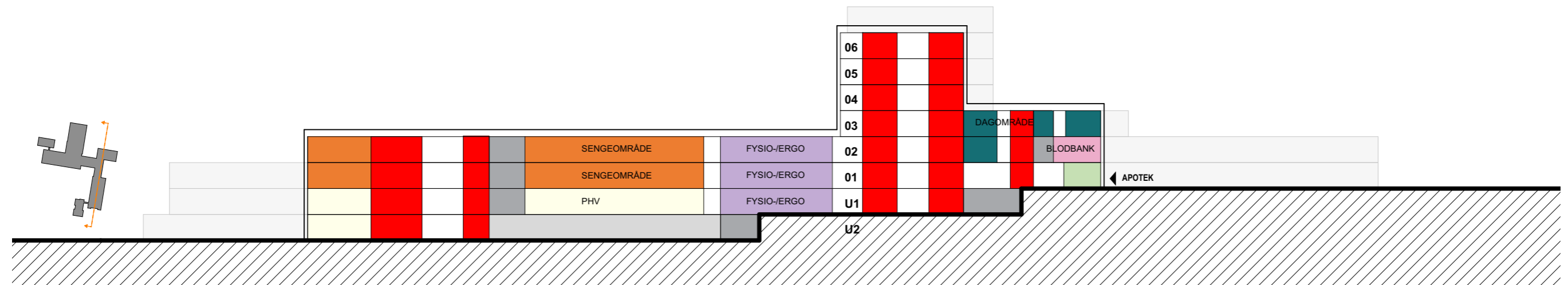
PLAN 6. ETASJE 1:1000

SNITT - MO I RANA

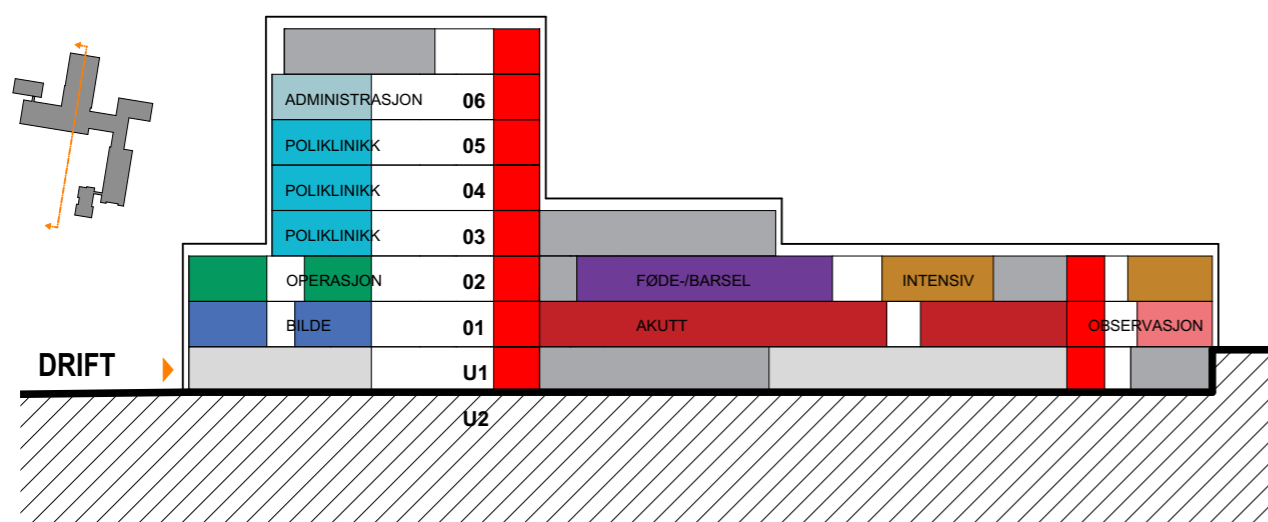
MULIGHETSSTUDIE B



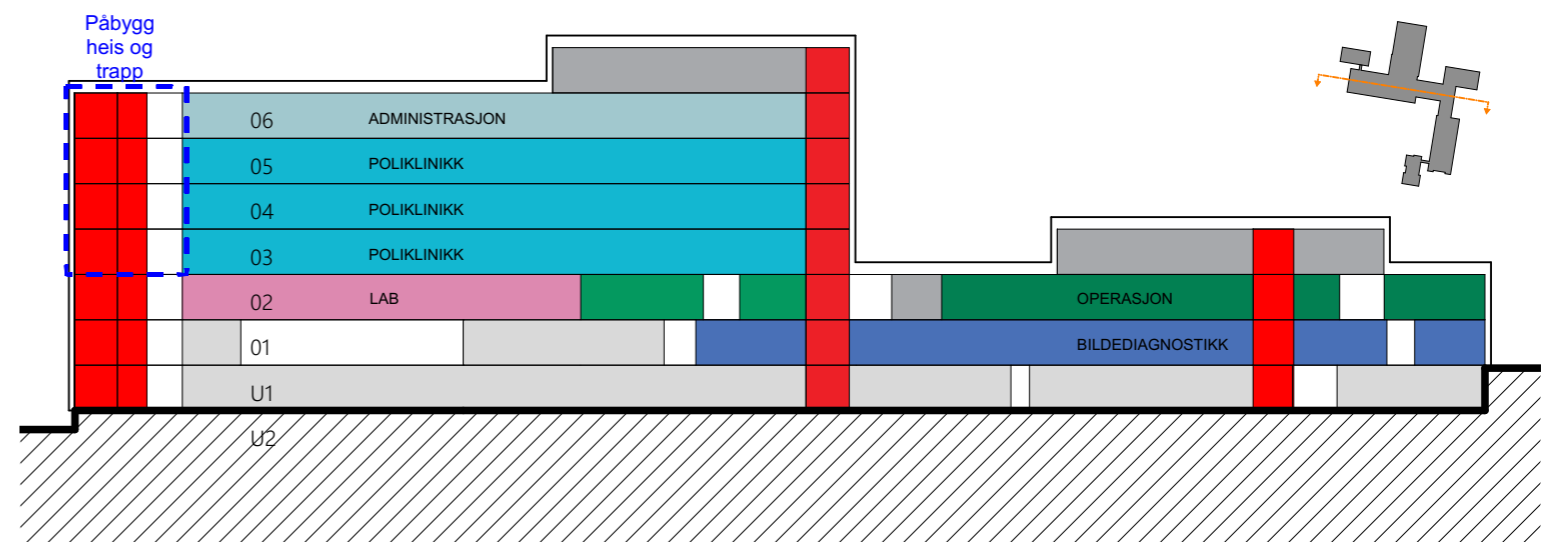
SNITT 1:500



SNITT 1:500



SNITT 1:500



SNITT 1:500

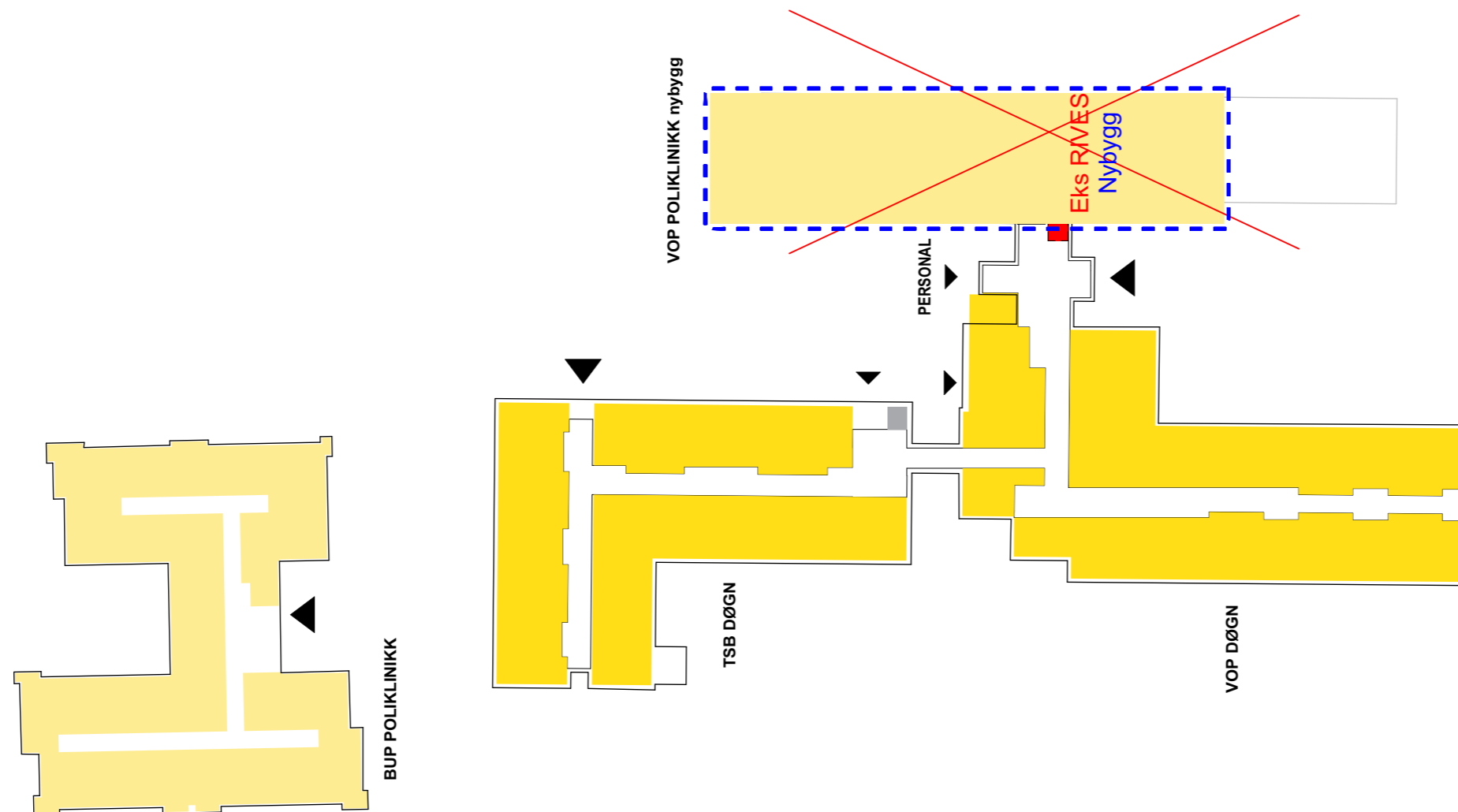
FUNKSJONSOMRÅDER - MO I RANA, SØSTERVEIEN

MULIGHETSSTUDIE B



FUNKSJONSOMRÅDER

- FØDE/BARSEL ●
- SENGEOMRÅDE ●
- PASIENTHOTELL ●
- INTENSIV ●
- STERILSENTRAL ●
- OPERASJON ●
- OPPVÅKNING ●
- POLIKLINIKK ●
- DAGOMRÅDE ●
- BILDEDIAGNOSTIKK ●
- OBSERVASJON ●
- AKUTTMOTTAK ●
- BLODBANK ●
- LAB ●
- APOTEK ●
- FYSIO/ERGOTERAPI, KLINISKE STØTTEFUNKSJONER ●
- AMBULANSETJENESTE ●
- ADMINISTRASJON ●
- UNDERVISNING OG FORSKNING ●
- SENGEOMRÅDE PHV/TSB ●
- POLIKLINIKK PHV/TSB ●
- SERVICE ●
- SENTRALLAGER ●
- VAREMOTTAK ●
- TEKNIKK ●



PLAN 1.ETASJE 1:500

FUNKSJONSOMRÅDER UTOMHUS - MO I RANA

MULIGHETSSTUDIE B

- Logistisk funksjon**
Akutmottak, varemottak, driftsareal, helikopter
- Trafikal funksjon**
Parkering, ankomstvei, buss
- Åpent landskap**
Stier, bevegelse, aktivitet, utsikt
- Intim landskap**
Ankomst, gårdsrom, avskjerming, pauseplass



LANDSKAPSREFERANSER - MO I RANA

MULIGHETSSTUDIE B



UTOMHUSPLAN - MO I RANA

MULIGHETSSTUDIE B

- Logistisk funksjon**
Akutmottak, varemottak, driftsareal, helikopter
- Trafikal funksjon**
Parkering, ankomstvei, buss
- Åpent landskap**
Stier, bevegelse, aktivitet, utsikt
- Intim landskap**
Ankomst, gårdsrom, avskjerming, pauseplass
- Stiforløp og forbindelse**
- Avskjermet område**
- Hovedindgang**
- Ankomst Akutt/Varemottak**
- Sekundær indgang**



Soil Based Pocket Dense Trees

Fragmented Low Height Bushes and Trees

Rock based Lithophytes and Bushes

Natural Flower Beds and...

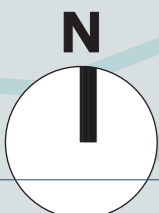
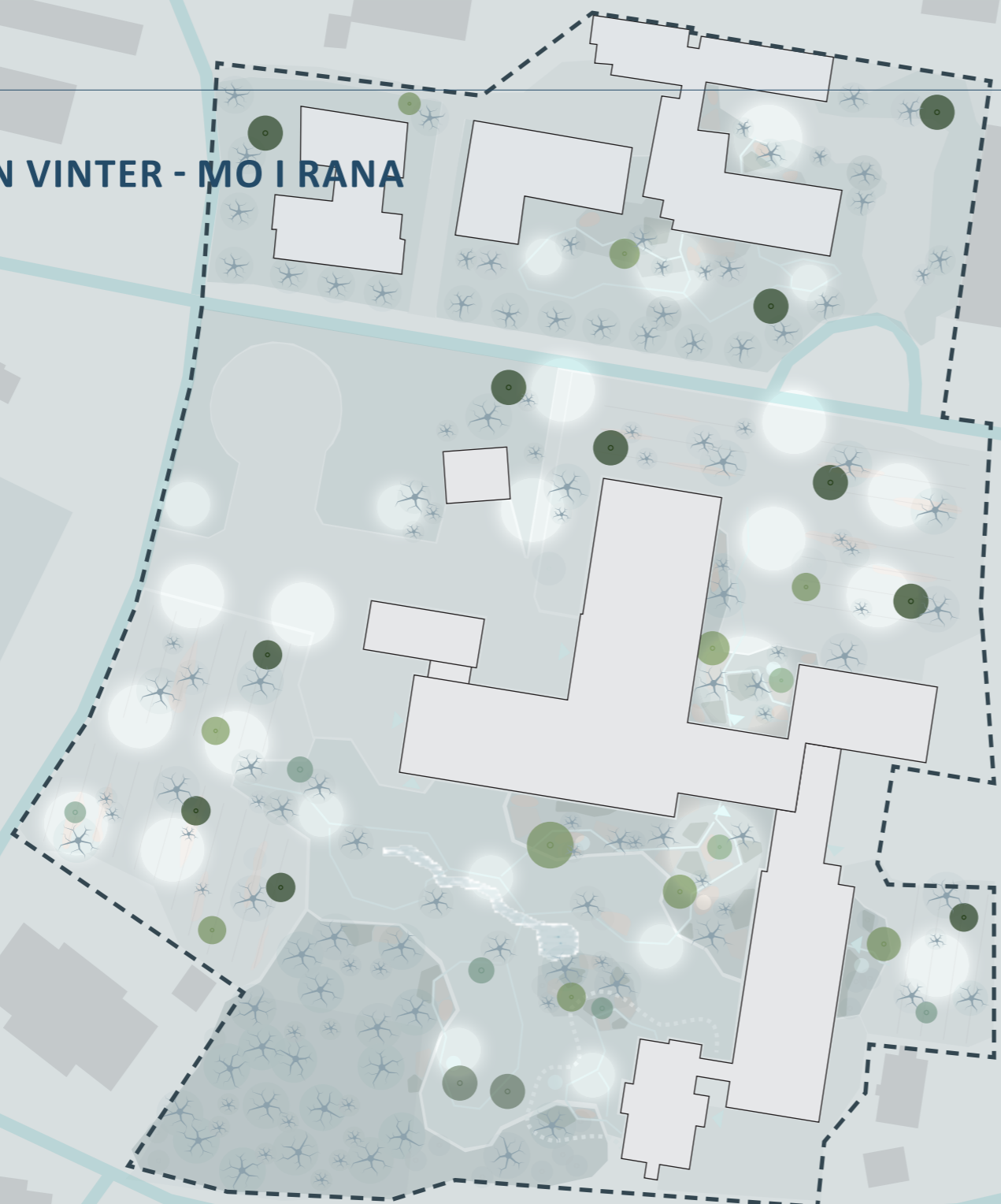
Water

River Bed

UTOMHUSPLAN VINTER - MO I RANA

MULIGHETSSTUDIE B

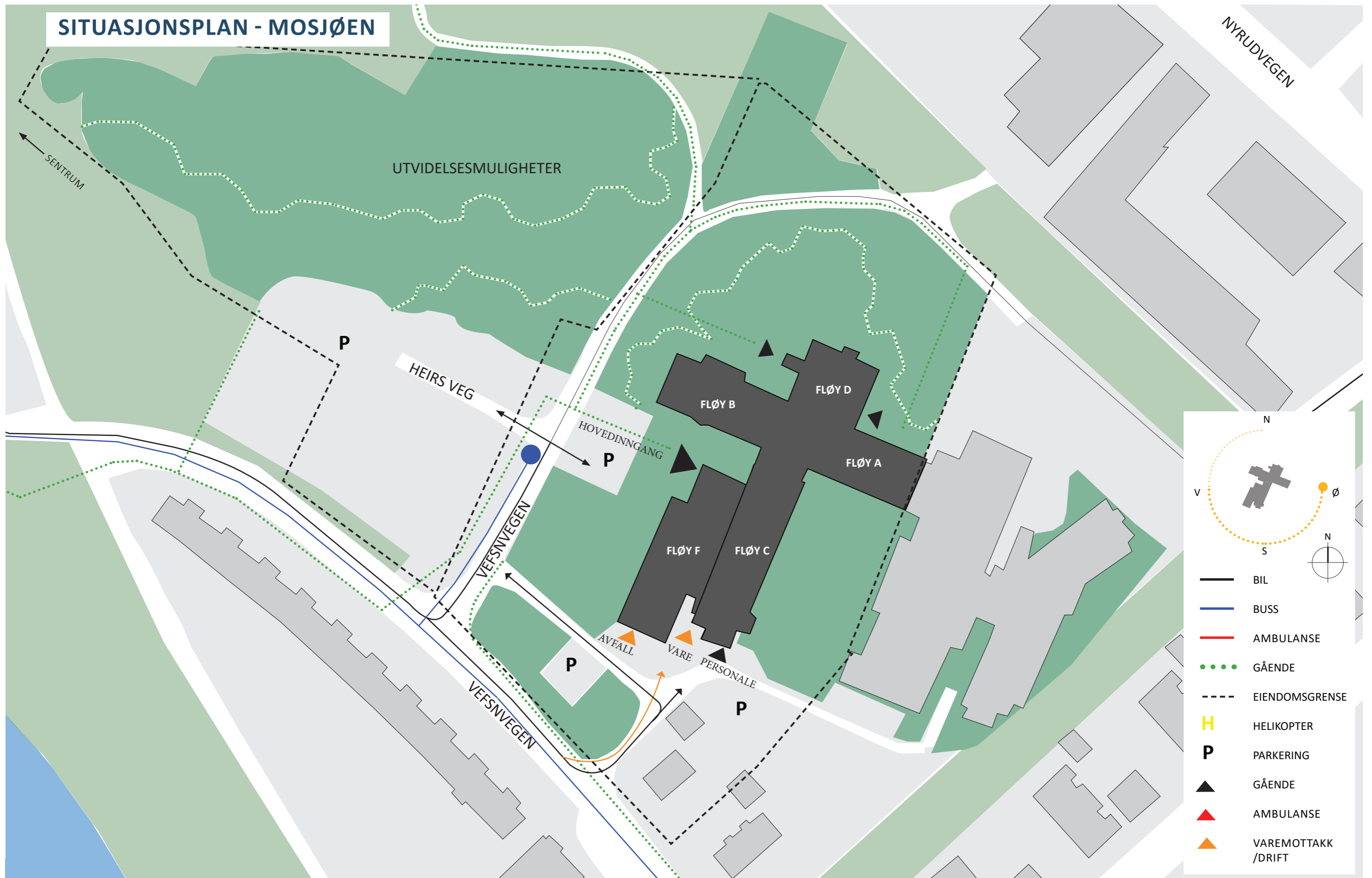
-  **Logistisk funksjon**
Akutmottak, varemottak, driftsareal, helikopter
-  **Trafikal funksjon**
Parkering, ankomstvei, buss
-  **Åpent landskap**
Stier, bevegelse, aktivitet, utsikt
-  **Intim landskap**
Ankomst, gårdsrom, avskjerming, pauseplass
-  **Træ, stedsegrøn**
-  **Træ, løvfældende**



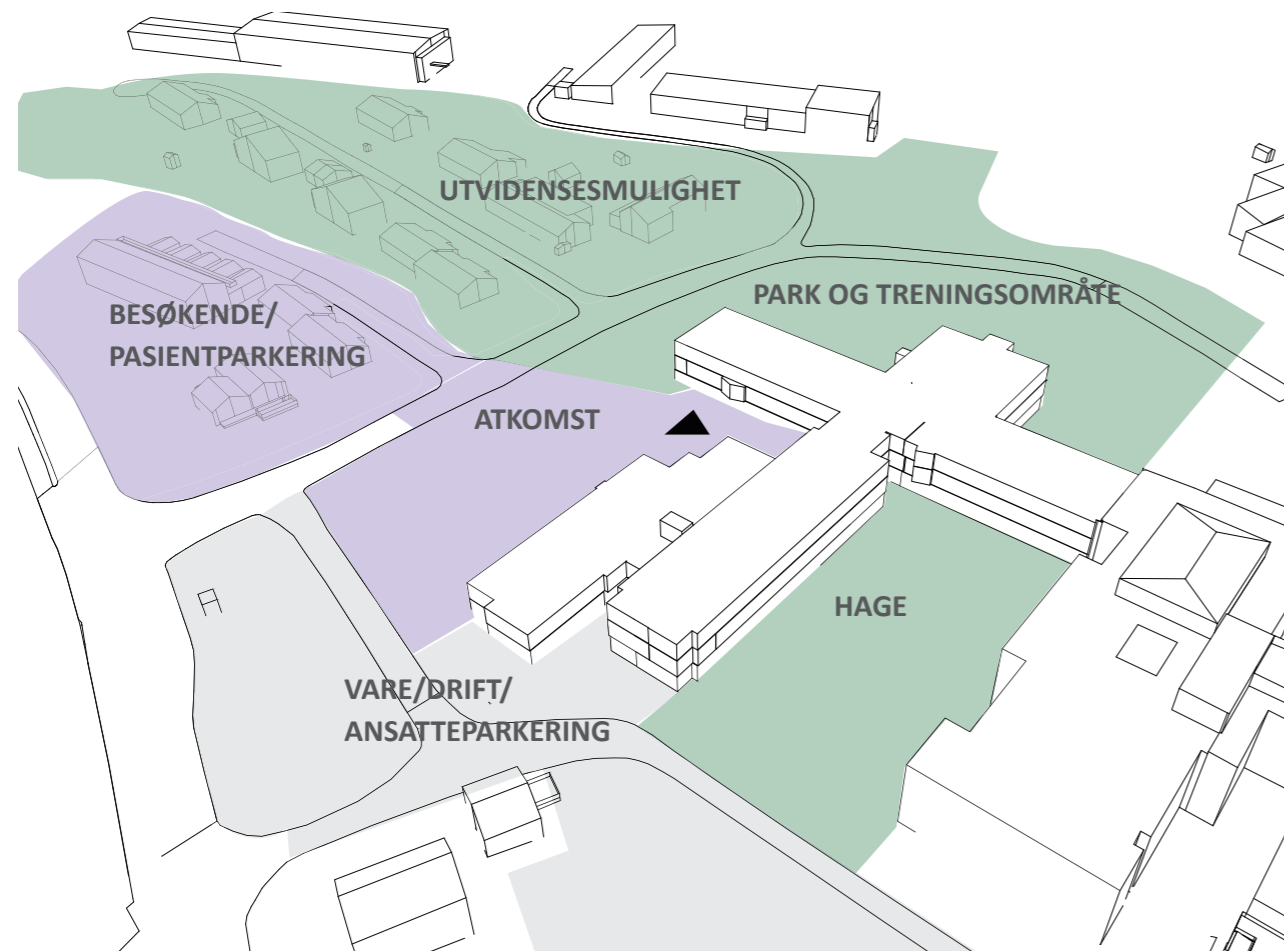
MOSJØEN



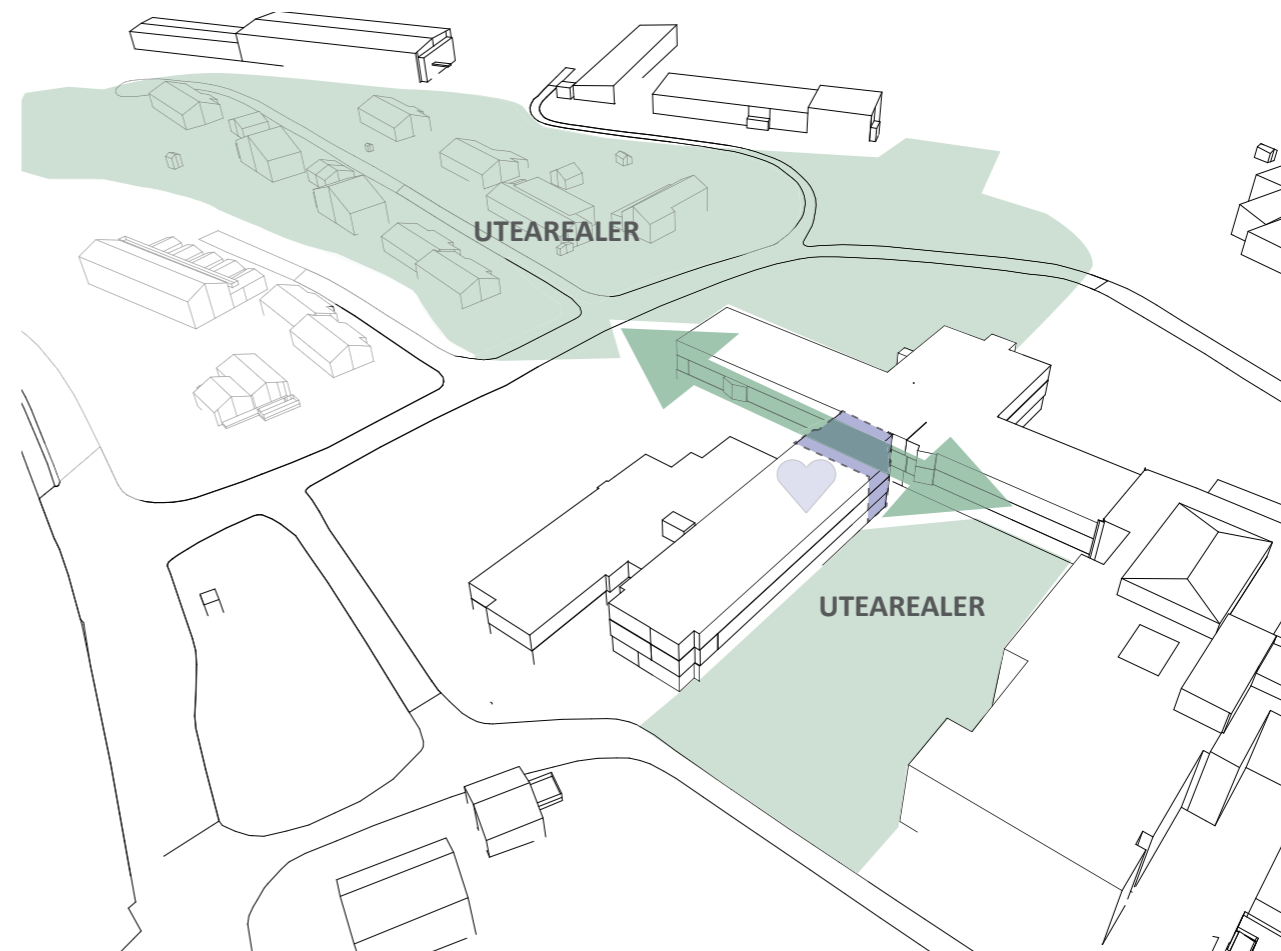
MULIGHETSSTUDIE



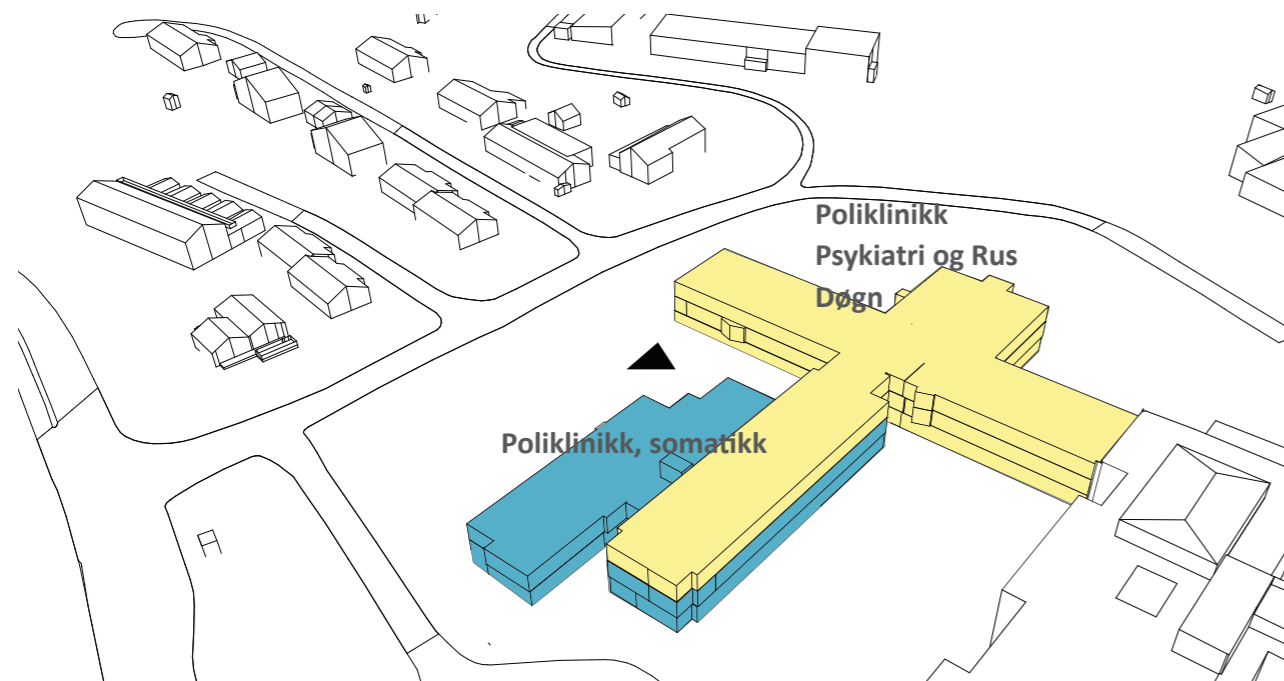
HOVEDGREP - MOSJØEN



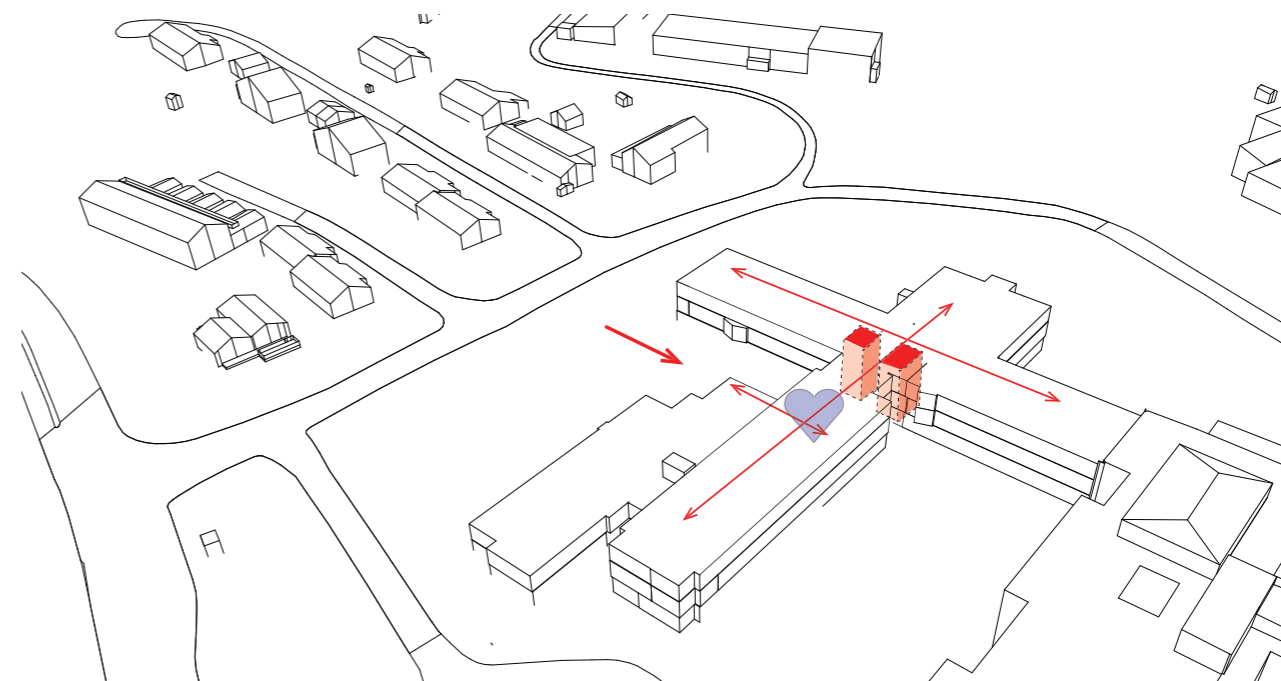
HOVEDGREP ADKOMST OG SONER UTOMHUS



HOVEDGREP UTEOMRÅDER

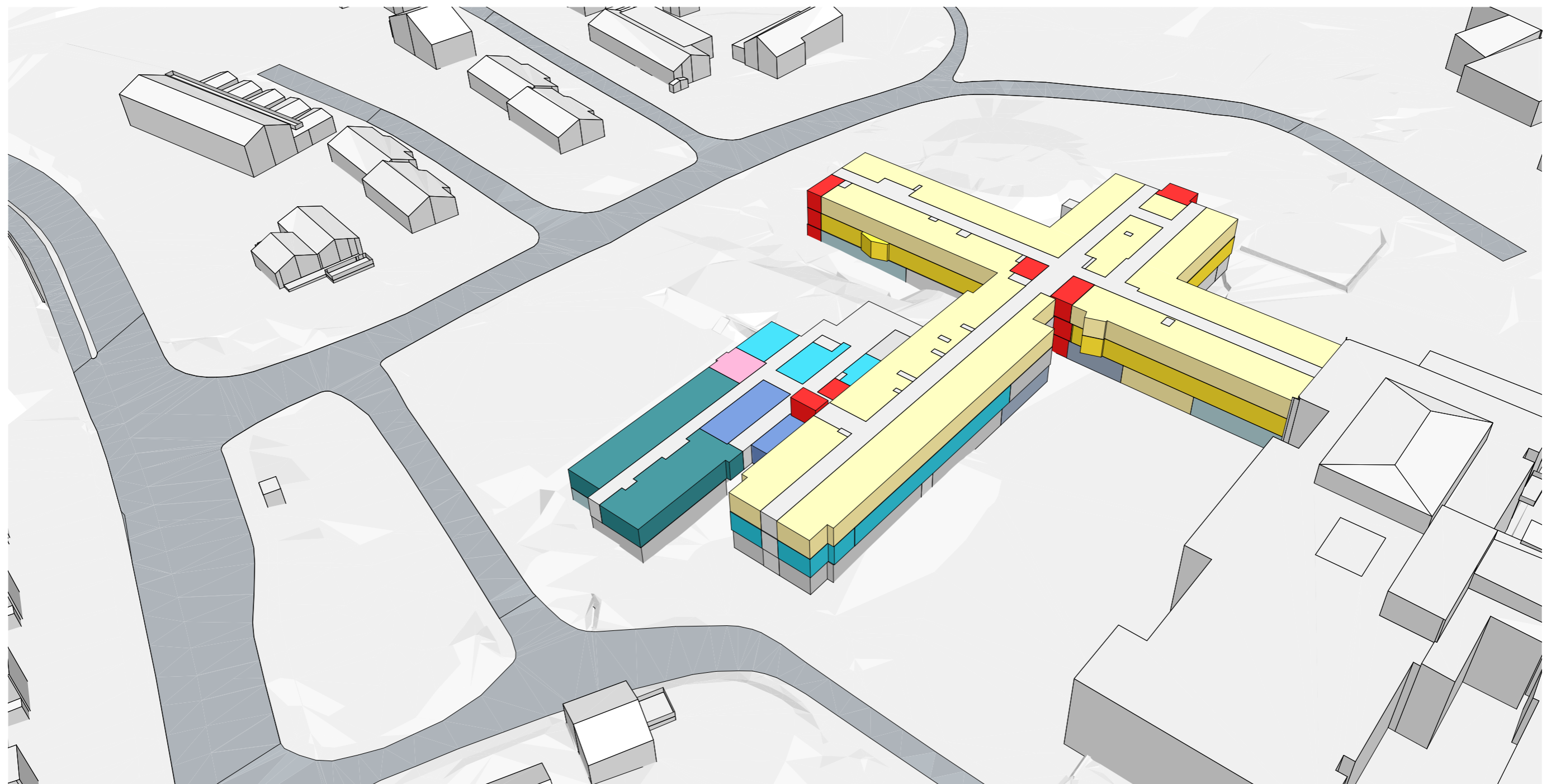


HOVEDGREP FUNKSJONSFORDELING



HOVEDGREP FLYT OG LOGISTIKK

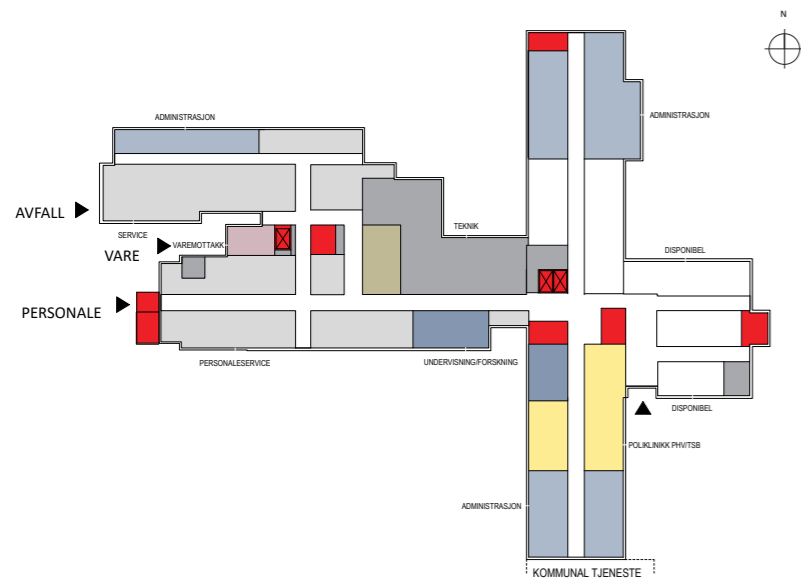
VOLUMSTUDIE - MOSJØEN



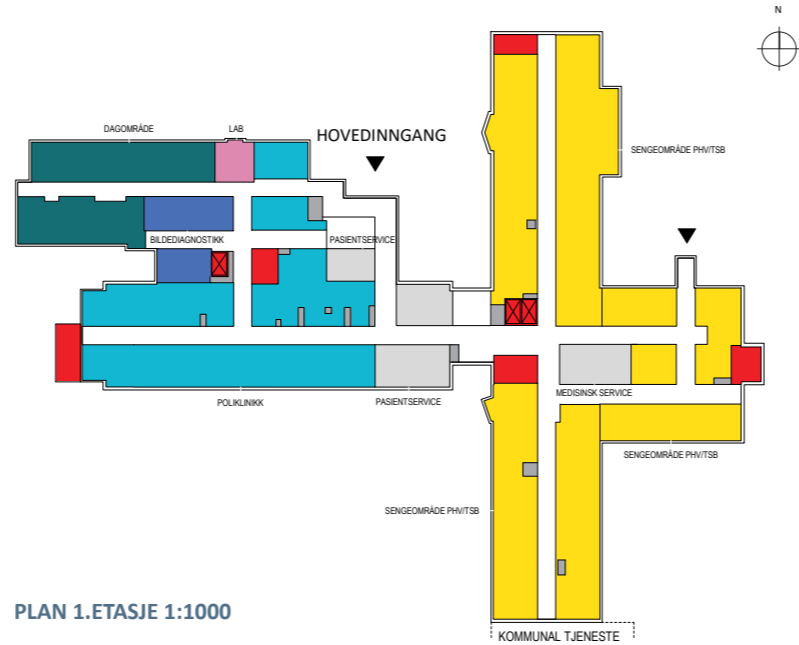
3D-ILLUSTRASJON - Funksjonsområder

FUNKSJONSOMRÅDER - MOSJØEN

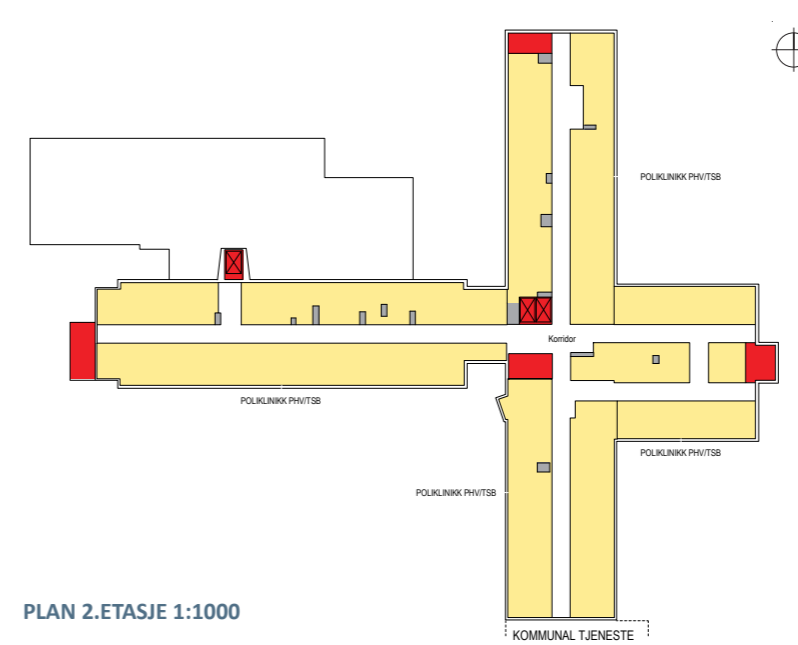
FUNKSJONSOMRÅDER



PLAN U.ETASJE 1:1000



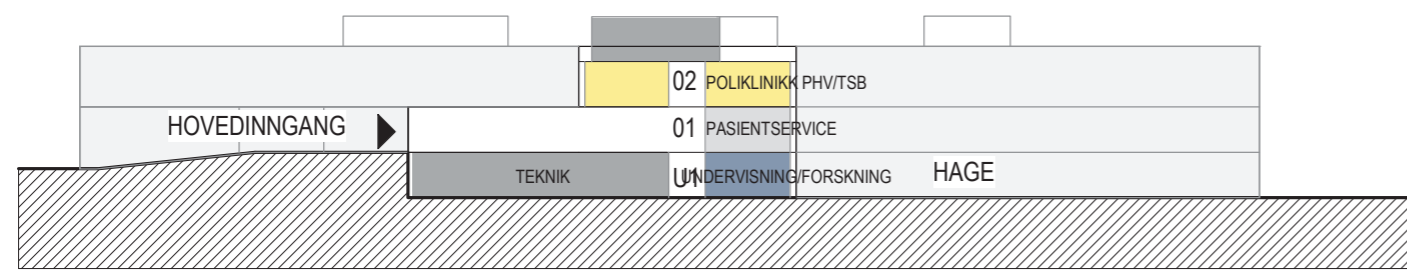
PLAN 1.ETASJE 1:1000



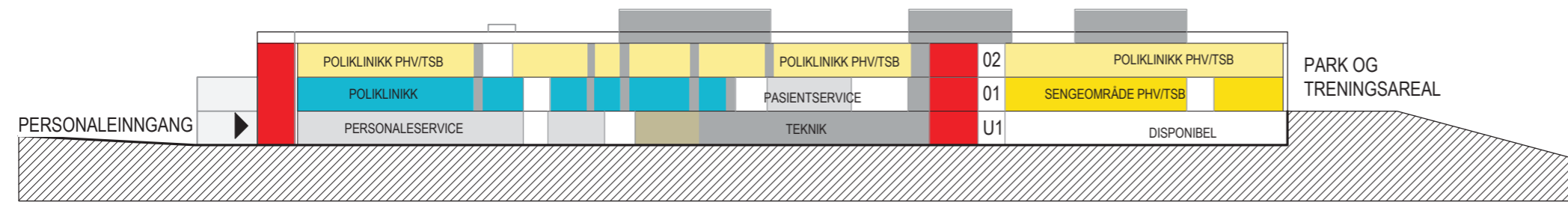
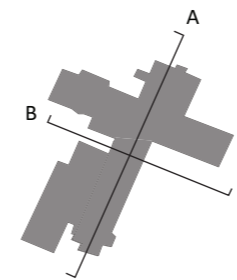
PLAN 2.ETASJE 1:1000

- FØDE/BARSEL ●
- SENGEOMRÅDE ●
- PASIENTHOTELL ●
- INTENSIV ●
- STERILSENTRAL ●
- OPERASJON ●
- OPPVÅKNING ●
- POLIKLINIKK ●
- DAGOMRÅDE ●
- BILDEDIAGNOSTIKK ●
- OBSERVASJON ●
- AKUTTMOTTAK ●
- BLODBANK ●
- LAB ●
- APOTEK ●
- FYSIO/ERGOTERAPI, KLINISKE STØTTEFUNKSJONER ●
- AMBULANSETJENESTE ●
- ADMINISTRASJON ●
- UNDERVISNING OG FORSKNING ●
- SENGEOMRÅDE PHV/TSB ●
- POLIKLINIKK PHV/TSB ●
- SERVICE ●
- SENTRALLAGER ●
- VAREMOTTAK ●
- TEKNIKK ●

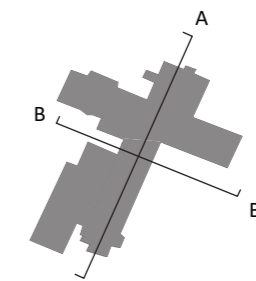
FUNKSJONSOMRÅDER - MOSJØEN



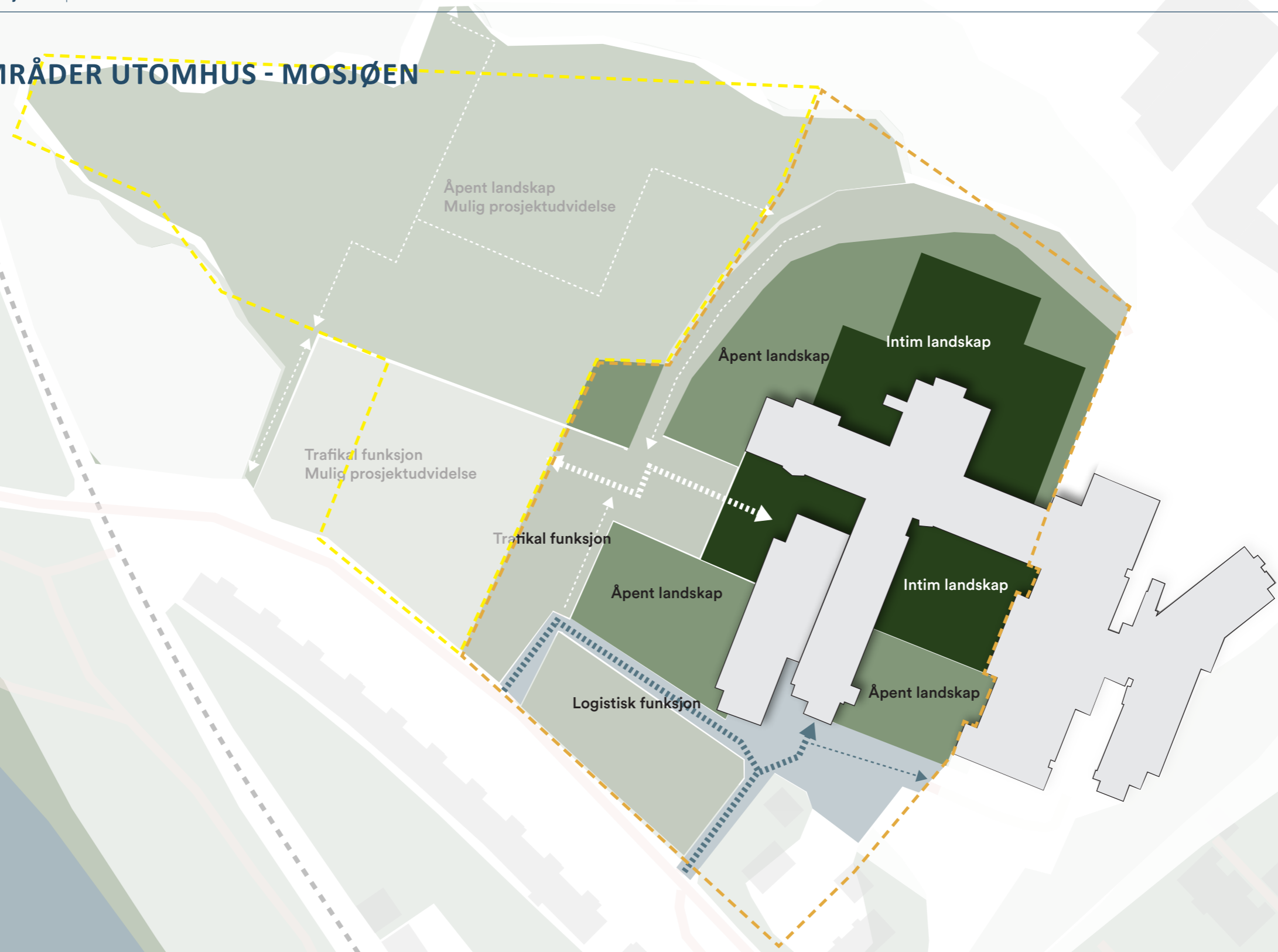
SNITT 1:500




SNITT 1:500




FUNKSJONSOMRÅDER UTOMHUS - MOSJØEN



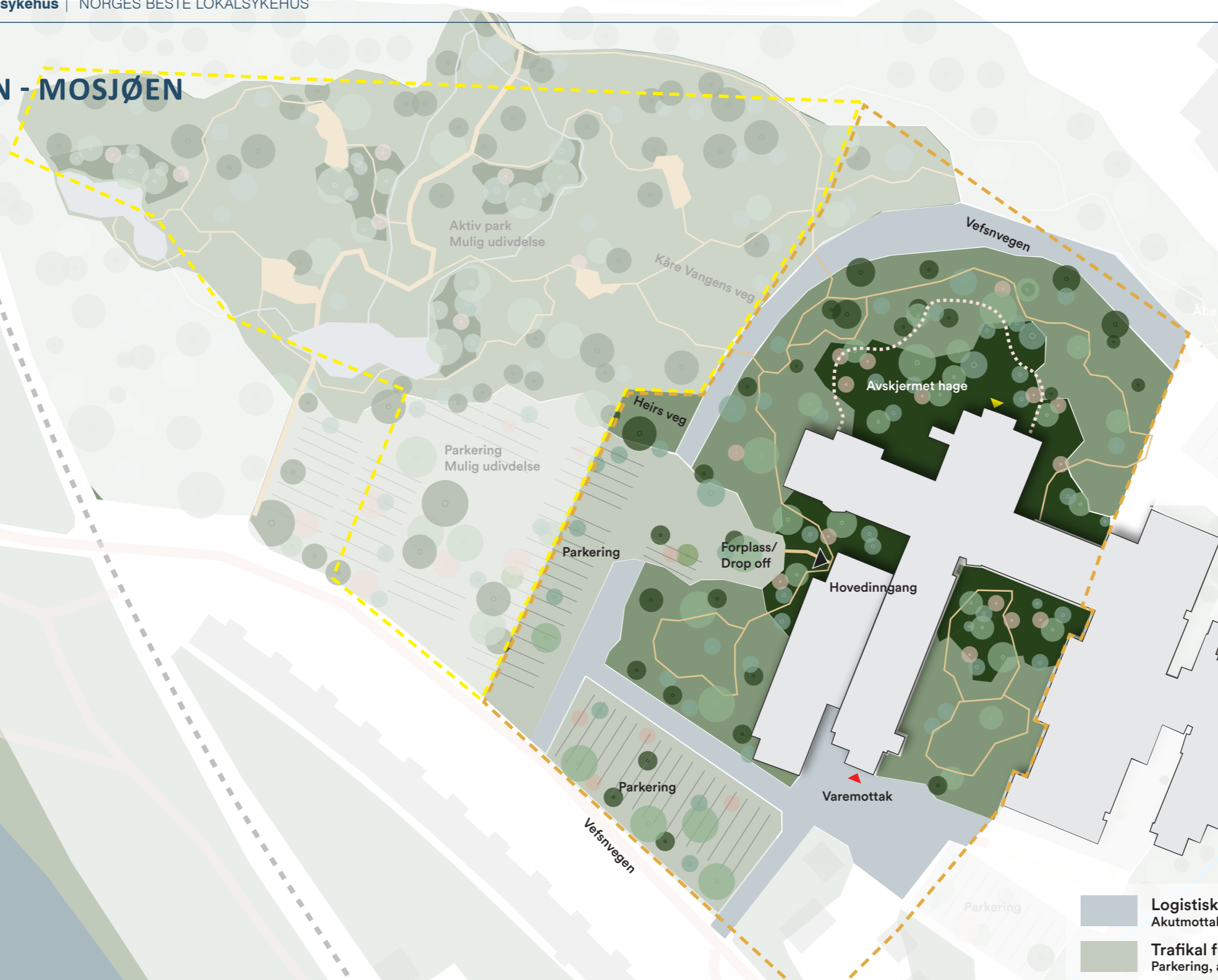
- Logistisk funksjon**
Akutmottak, varemottak, driftsareal, helikopter
- Trafikal funksjon**
Parkering, ankomstvei, buss
- Åpent landskap**
Stier, bevegelse, aktivitet, utsikt
- Intim landskap**
Ankomst, gårdsrom, avskjerming, pauseplass




LANDSKAPSREFERANSER - MOSJØEN



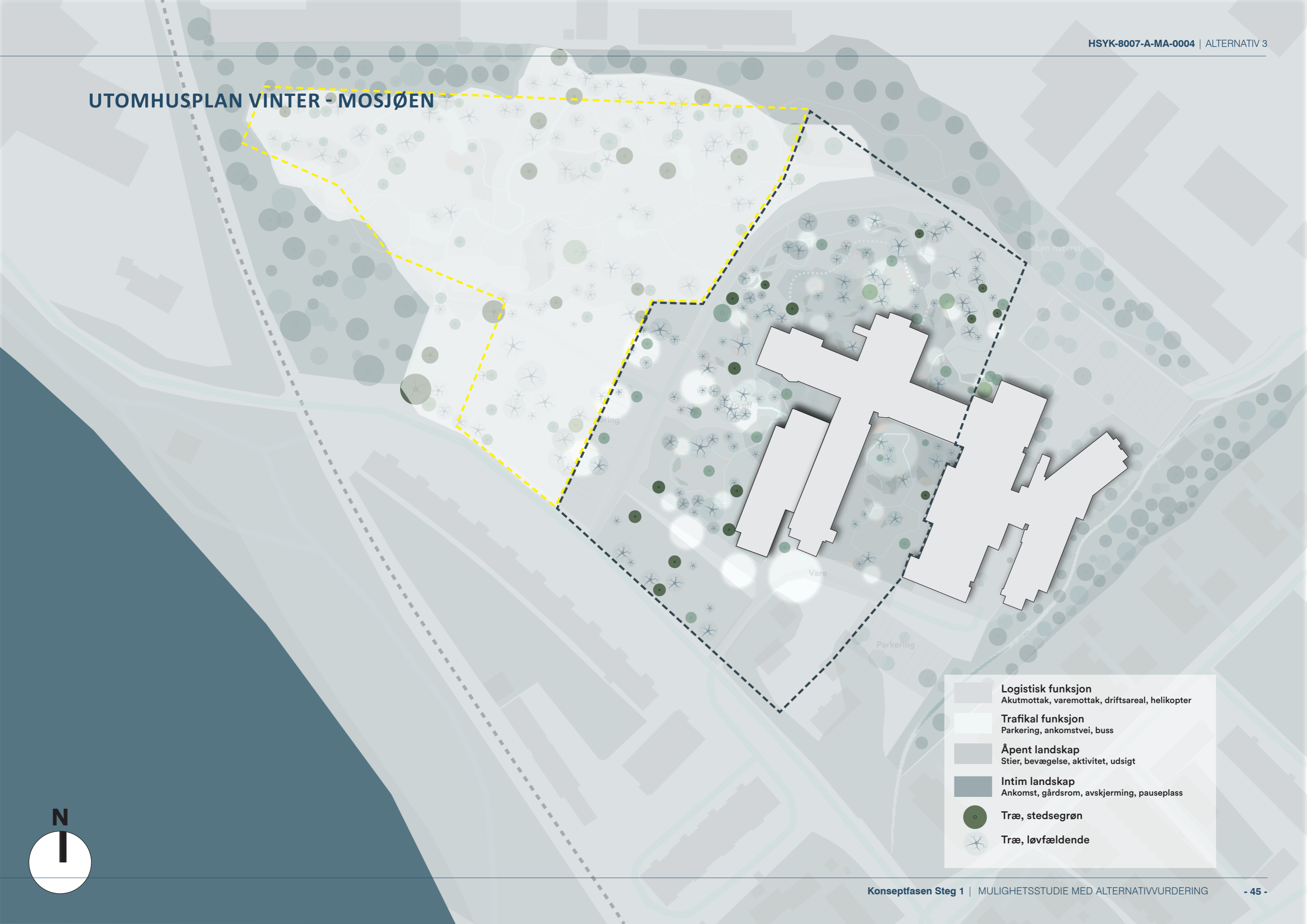
UTOMHUSPLAN - MOSJØEN



- Logistisk funksjon**
Akutmottak, varemottak, driftsareal, helikopter
- Trafikal funksjon**
Parkering, ankomstvei, buss
- Åpent landskap**
Stier, bevægelse, aktivitet, udsigt
- Intim landskap**
Ankomst, gårdsrom, avskjerming, pauseplass
- Stiforløp og forbindelse**
- Avskjermet område**
- Hovedinngang**
- Ankomst Akutt/Varemottak**
- Sekundær inngang**



UTOMHUSPLAN VINTER - MOSJØEN



	Logistisk funksjon Akutmottak, varemottak, driftsareal, helikopter
	Trafikal funksjon Parkering, ankomstvei, buss
	Åpent landskap Stier, bevegelse, aktivitet, utsikt
	Intim landskap Ankomst, gårdsrom, avskjerming, pauseplass
	Træ, stedsegrøn
	Træ, løvfældende

